

Auswahlverfahren

- Wirtschaftlichkeitslücke -

24.11.2016

Im Anschluss an die Marktkonsultation des Landkreises Salzlandkreis vom 15.09.2015 bis 10.11.2015 sowie

- auf der Grundlage der aktuellen Leitlinien der EU für die Anwendung der Vorschriften über staatliche Beihilfen im Zusammenhang mit dem schnellen Breitbandausbau (EU-Breitbandleitlinien), (ABl. C 25 vom 26.01.2013, S. 1), geändert durch Mitteilung der Kommission (ABl. C 198 vom 27.06.2014, S. 30),
- der Rahmenregelung der Bundesrepublik Deutschland zur Unterstützung des Aufbaus einer flächendeckenden Next Generation Access (NGA)-Breitbandversorgung (NGA-Rahmenregelung), vom 15.06.2015, <https://www.bmvi.de/SharedDocs/DE/Anlage/Digitales/breitbandfoerderung-nga-rahmenregelung.pdf>
- der Richtlinie über die Gewährung von Zuwendungen zur Förderung des Next Generation Access-Breitbandausbaus in Sachsen-Anhalt (NGA-RL LSA) vom 27.10.2015 (MBL LSA Nr. 45/2015) in Verbindung mit dem Entwicklungsprogramm für den ländlichen Raum des Landes Sachsen-Anhalt 2014 bis 2020 (EPLR) sowie
- der Richtlinie „Förderung zur Unterstützung des Breitbandausbaus in der Bundesrepublik Deutschland“, vom 22.10.2015 – erste überarbeitete Version vom 20.06.2016, <http://www.bmvi.de/SharedDocs/DE/Anlage/Digitales/foerderrichtlinie-breitbandausbau.pdf>

beabsichtigt der Salzlandkreis für die im ländlichen Raum befindlichen Gebiete

- der **Stadt Aschersleben** für: die Ortsteile Schackenthal und Schackstedt, (Los 1),
- der **Stadt Barby** für: die Kernstadt mit Weinbergsiedlung und Zeitz, Grube Alfred sowie für den Ortsteil Tornitz einschließlich Werkleitz (Los 2),
- der **Stadt Bernburg** für: die Ortsteile Aderstedt, Preußlitz mit Plömnitz und Leau, Biendorf und Wohlsdorf mit Crüchern und Gewerbegebiete Baalberge und Peißen (Los 3),
- der **Gemeinde Bördeland** für: die Ortsteile Welsleben und Eickendorf (Los 4),
- der **Stadt Calbe** für Teile der Kernstadt und die Ortsteile Schwarz und Trabitze und Gewerbegebiete (Los 5),
- der **Stadt Könnern** für: Nelben, Trebnitz, Alt Mödewitz, die Ortsteile Beesenlaublingen mit Beesedau, Kustrena, Mukrena, Poplitz und Zweihausen; Belleben mit Haus Zeitz und Piesdorf; Cörmigk; Edlau mit Hohenedlau, Kirchedlau, Mitteleldau und Sieglitz; Gerlebogk mit Berwitz; Golbitz mit Garsena; Lebendorf mit Bebitz und Trebitz; Strenznaundorf; Wiendorf mit Ilbersdorf und Pfitzdorf; Zickeritz mit Brucke und Zellewitz und Gewerbegebieten in Bebitz, Lebendorf und Beesenlaublingen (Los 6),
- der **Stadt Nienburg** für: Teile der Kernstadt und für die Ortsteile Wispitz, Wedlitz, Jesar, Neugattersleben, Gerbitz, Grimschleben, Altenburg, Pobzig, Gramsdorf und Borgesdorf und Gewerbegebieten in Nienburg und Neugattersleben (Los 7)
- der **Verbandsgemeinde Saale Wipper** für: die Ortsteile Cölbigk, Bullenstedt, Amesdorf, Giersleben und Großwirschleben (Los 8),
- der **Stadt Seeland** für: den Ortsteil Frose, die Ferienhaussiedlung Schadeleben, die Gewerbegebiete in Hoym und Nachterstedt (Los 9),
- der **Stadt Staßfurt** für: die Ortsteile Üllnitz, Glöthe, Rothenförde, Athensleben, Löderburg, Neu Staßfurt, Schacht VI, Lust, Förderstedt, Gewerbegebiete in Förderstedt und Glöthe (Los 10)
- der **Stadt Hecklingen** für: die Gewerbegebiete Cochstedt und Groß Börnecke (Los 11)

eine Versorgung mit einem flächendeckenden NGA-Netz zu erreichen.

Für alle Lose wird ein Angebot verlangt.

Netzbetreiber und Telekommunikationsunternehmen werden daher hiermit aufgefordert, ein verbindliches schriftliches Angebot für die Bereitstellung von 50 Mbit/s Downloadgeschwindigkeit für jeden Privathaushalt sowie von symmetrischen Breitbandanschlüssen mit 100 Mbit/s Down- und

Uploadrate für alle Unternehmen/Gewerbetreibenden in den in den einzelnen Losen genannten Gewerbegebiete sowie Schulstandorte abzugeben.

Das Angebot muss folgende Angaben enthalten:

- a) Höhe der Wirtschaftlichkeitslücke, die als Differenz zwischen dem Barwert aller Erlöse (Betriebseinnahmen) und dem Barwert aller Kosten des Netzausbaus und -betriebs (unter anderem für die notwendigen aktiven und passiven Netzelemente, die Errichtung der Netzinfrastrukturen einschließlich der notwendigen Erschließungsmaßnahmen, hiernach Investitionskosten), für einen Zeitraum von sieben Jahren ab Inbetriebnahme gemäß beiliegendem Berechnungsmuster darzustellen ist.
- b) Technisches Konzept NGA-Breitbandstruktur: Angaben zur zu errichtenden NGA-Breitbandinfrastruktur und den dafür notwendigen Investitionen, Angaben zur Qualität der Backboneanbindung, Angaben zum Servicekonzept und den Entstörungszeiten, Angaben zur zeitlichen Verfügbarkeit einer Mindestübertragungsrate von 50 Mbit/s Downloadgeschwindigkeit bei Privathaushalten und einer symmetrischen Mindestübertragungsrate von 100 Mbit/s in den genannten Gewerbegebieten, Angaben zur Upgradefähigkeit und Zukunftssicherheit in Richtung Gigabit-Ethernet mit 1 Gbit/s symmetrisch
- c) Angaben zur Höhe der Endkundenpreise, inklusive Bereitstellungsgebühr und Kosten für Endkundengeräte (bezogen auf Flatrateprodukt mit 50 Mbit/s Downloadgeschwindigkeit für Privathaushalte und bezogen auf ein Business-Standardprodukt 100Mbit/s symmetrisch (erweiterbar auf 1 Gbit/s symmetrisch) für Unternehmen in den genannten Gewerbegebieten)
- d) Angaben zum Zeitpunkt der Inbetriebnahme des zu errichtenden NGA-Netzes

Die Ausschreibung wird auf dem zentralen Online-Portal www.breitbandausschreibungen.de sowie auf den Vergabepattformen ted.europa.eu, www.evergabe-online.de und www.evergabe.sachsen-anhalt.de bekannt gemacht.

Folgende Eignungskriterien kommen als Nachweis der Eignung zum Tragen:

1. Nachweis der Zulassung als Netzbetreiber gemäß Telekommunikationsgesetz (TKG)
2. Gültiger Nachweis über die Eintragung im Berufs- und Handelsregister oder vergleichbare Nachweise des jeweiligen Landes, in dem der Bewerber ansässig ist
3. Vorlage einer Kopie des aktuellen Versicherungsvertrages einer Betriebshaftpflichtversicherung oder Erklärung eines Versicherers, dass zum Zeitpunkt der Beauftragung eine Betriebshaftpflichtversicherung vorliegen wird
4. Erklärung der Bereitschaft der Erbringung einer Gewährleistungsbürgschaft in Höhe der Wirtschaftlichkeitslücke
5. Verpflichtungserklärung zur Herstellung eines offenen und diskriminierungsfreien Zugangs (auf Vorleistungsebene) und Angaben zur geplanten Art und Weise der Erfüllung dieser Verpflichtung (einschließlich indikativer Angabe möglicher Vorleistungspreise)
6. Erklärung zur Einhaltung der Bestimmungen des Landesvergabegesetzes (LVG LSA), insbesondere § 12 (ILO-Kernarbeitsnormen)

Folgende Zuschlagskriterien und ihre Gewichtung kommen bei der Bewertung der Angebote zum Tragen:

- Höhe der Wirtschaftlichkeitslücke (siehe oben a): 50 Prozent
- Technisches Konzept der NGA-Breitbandinfrastruktur (siehe oben b): 30 Prozent, darunter:
 - Qualität der Backboneanbindung 10 Prozent
 - Service-Konzept und Entstörungszeiten: 10 Prozent
 - Zeitliche Verfügbarkeit einer Mindestübertragungsrate von 50 Mbit/s Downloadgeschwindigkeit bei Privathaushalten und 100 Mbit/s symmetrisch in Gewerbegebieten : 5 Prozent
 - Upgradefähigkeit und Zukunftssicherheit: 5 Prozent
- Höhe der Endkundenpreise (siehe oben c): 20 Prozent

Der Salzlandkreis beabsichtigt, mit allen gemäß o. g. Kriterien geeigneten Bietern nach Vorlage der schriftlichen Angebote eine Verhandlung durchzuführen. Über die Verhandlung wird ein Protokoll gefertigt. Im Anschluss an die Verhandlung haben alle Bieter die Möglichkeit, ein verändertes Angebot einzureichen, dass dann erneut auf der Basis der o. g. Zuschlagskriterien bewertet wird.

Bedingung für die Förderung des Vorhabens ist die Erfüllung der Bewilligungsvoraussetzungen im Rahmen verfügbarer Haushaltsmittel. Insoweit besteht kein Anspruch auf Vertragsabschluss.

Das Ergebnis der Ausschreibung wird auf dem zentralen Onlineportal www.breitbandausschreibungen.de veröffentlicht.

Die erbetenen Angaben und Anlagen sind schriftlich in einem verschlossenen Umschlag mit der Aufschrift „Angebot Breitbandversorgung“ **bis zum 26.01.2017, 11:00 Uhr**, an untenstehende Adresse zu richten. Zusätzlich kann das Angebot direkt über das zentrale Onlineportal: www.breitbandausschreibungen.de abgegeben werden.

Bei Bedarf werden interessierten Bietern die Gebietsabgrenzungen in den Anlagen im SHAPE-Format zur Verfügung gestellt. Zur Abforderung der Daten können sich die Bieter an den genannten Ansprechpartner wenden.

Ansprechpartner und Adressat für Angebote:

Name: Salzlandkreis
Fachdienst 11.5
Frau Jeschek

Adresse: Karlsplatz 37
PLZ Ort 06400 Bernburg (Saale)
Tel.: +49 03471 674 1060
Fax: +49 03471 684 2839
E-Mail: zvs@kreis-slk.de

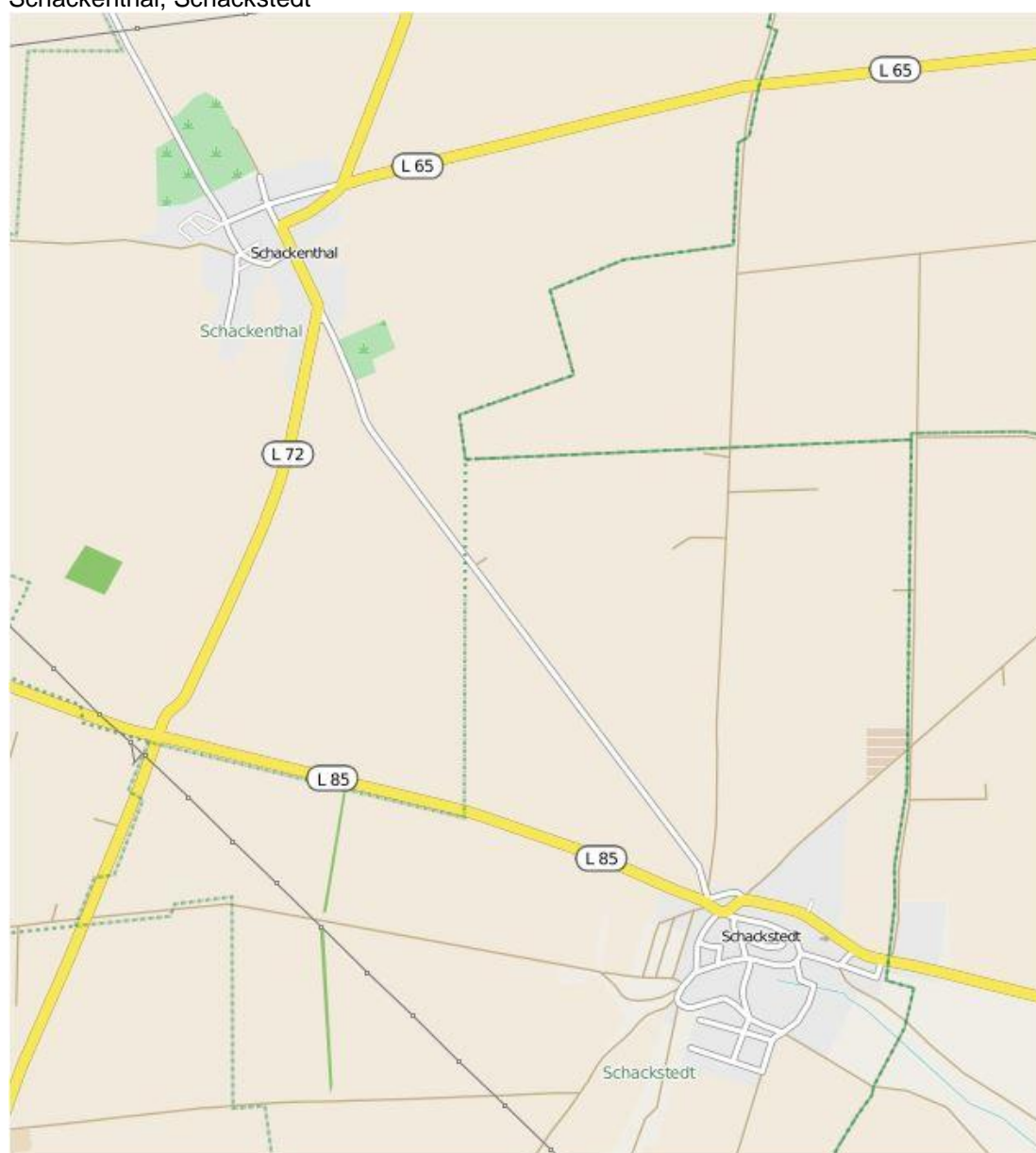
Anlage 1: Statistische Daten zum Los 1

Los -Nr.	Stadt / Gemeinde	Ortsteil/ Straßenzug	Vorwahl	Fläche in km²	Anzahl Einwohner	Anzahl Privathaushalte	Anzahl Unternehmen	Davon landwirtschaftliche Unternehmen
1	Stadt Aschersleben	Schackenthal	034746	6,975	334	163	17	2
		Schackstedt	034692	9,184	433	210	16	

Anlage 1a: kartografische Darstellung Los 1

Übersicht ausbaurelevanter Orte:

Schackenthal, Schackstedt



Quelle: OpenStreetMap

Detaillierte Gebietsabgrenzung Los 1:
Quelle: ALK-Daten und eigene Dokumentation



Abbildung 1: Stadt Aschersleben / OT Schackenthal,

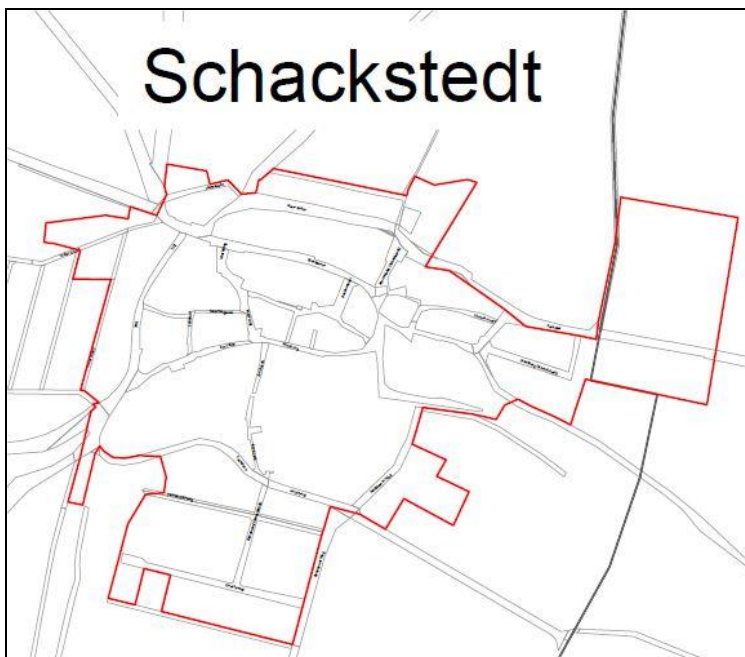


Abbildung 2: Stadt Aschersleben / OT Schackstedt,

Anlage 2: Statistische Daten zum Los 2

Los -Nr.	Stadt / Gemeinde	Ortsteil/ Straßenzug	Vorwahl	Fläche in km²	Anzahl Einwohner	Anzahl Privathaushalte	Anzahl Unternehmen	Davon landwirtschaftliche Unternehmen
2	Stadt Barby	Kernstadt mit Weinbergsiedlung, Seepark, Fährsiedlung und Zeitz	039298	40,850	3.930	2.270	245	4
		Tornitz mit Werkleitz Grube Alfred	039298 039291	11,660	525	278	26	1

Anlage 2a: kartografische Darstellung Los 2

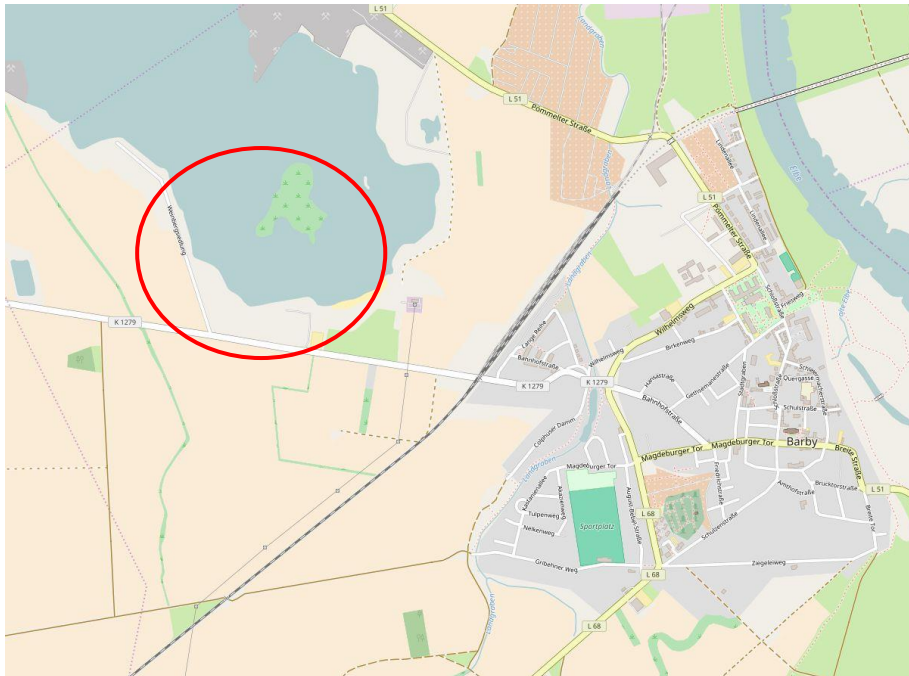
Übersicht ausbaurelevanter Orte:

Stadt Barby, OT Barby (Elbe) mit Barby Kernstadt und Zeitz



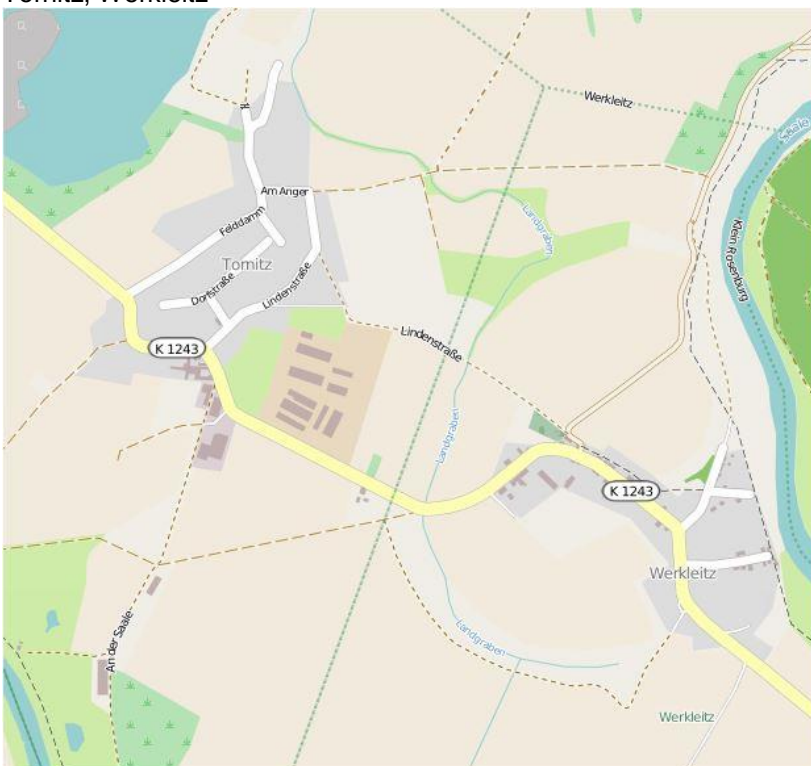
Ortslage Zeitz westlich von Barby an der Kreisstraße K1279





Ortslage Barby, Weinbergsiedlung, Seepark
Quelle: OpenStreetMap

Übersicht ausbaurelevanter Orte: Tornitz, Werkleitz



Quelle: OpenStreetMap

Detaillierte Gebietsabgrenzung Los 2:
Quelle: ALK-Daten und eigene Dokumentation

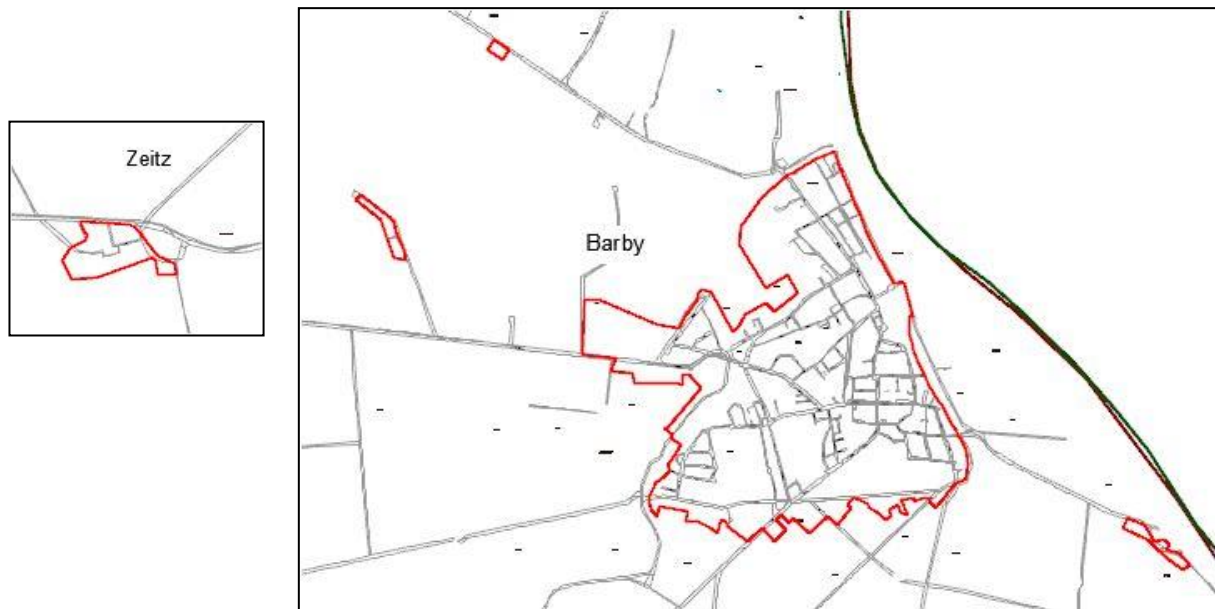


Abbildung 3: Stadt Barby, OT Barby Kernstadt mit Weinbergsiedlung, Fährsiedlung an der Elbe und Zeitz,

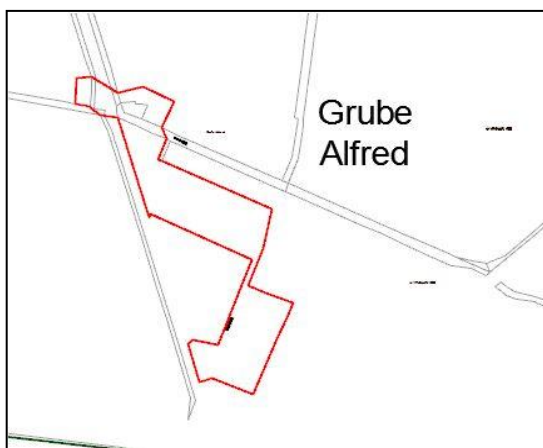
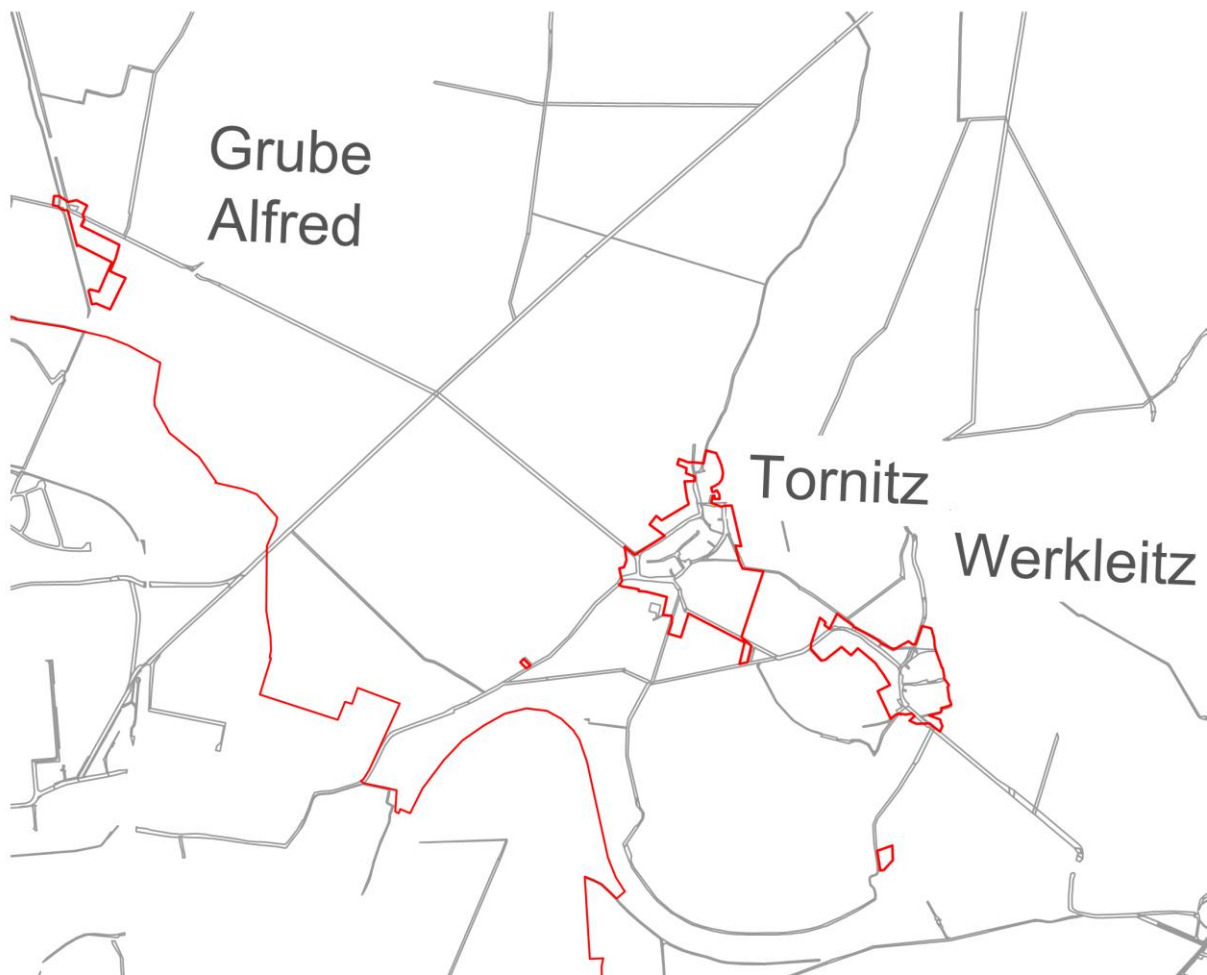


Abbildung 4: Stadt Barby, OT Tornitz mit Werkleitz und Grube Alfred

ACHTUNG:

Breitband Anschlüsse im HVt-Nahbereich (blaue Markierung) sind nicht förderfähig und von der Projekterschließung ausgenommen.

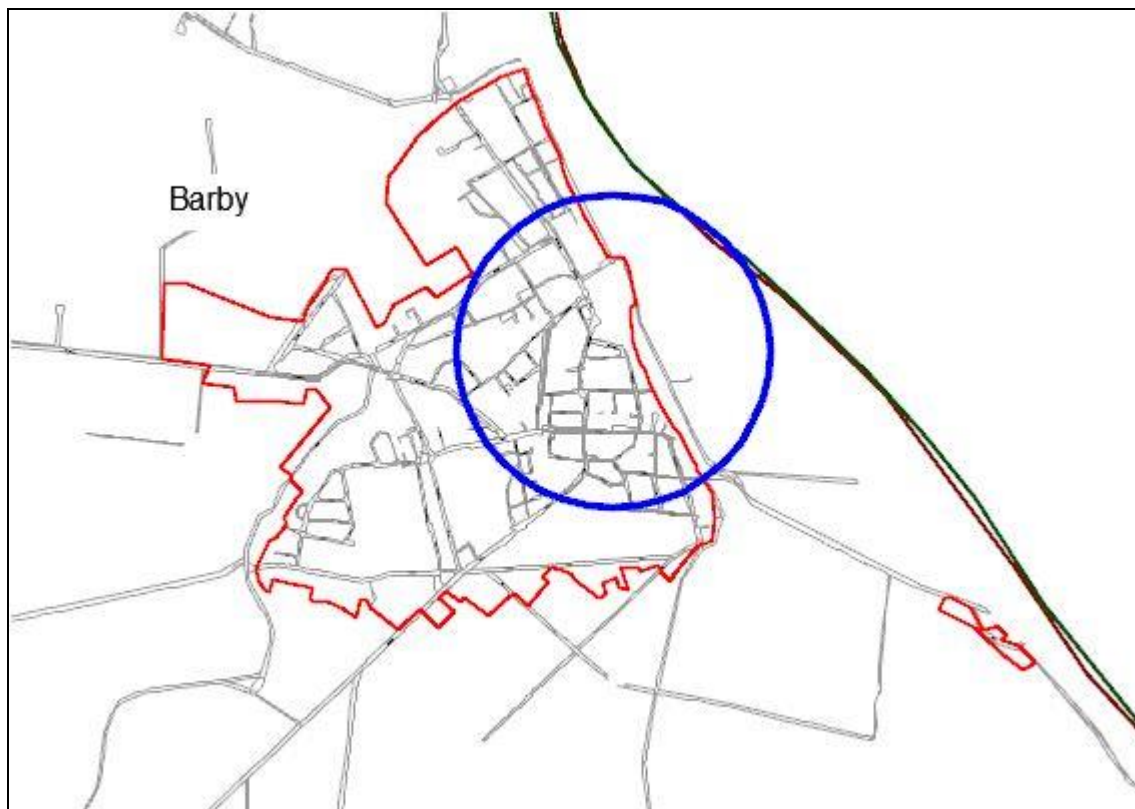


Abbildung 5: HVT- Nahbereich in der Stadt Barby

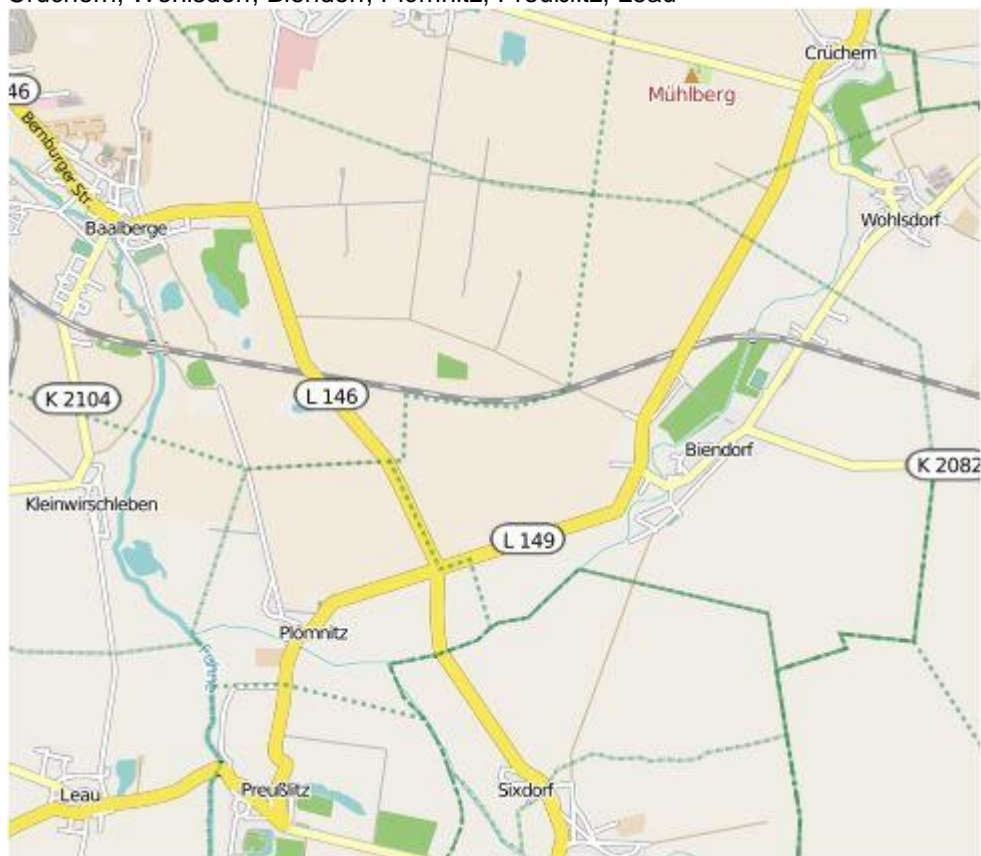
Anlage 3: Statistische Daten zum Los 3

Los -Nr.	Stadt / Gemeinde	Ortsteil/ Straßenzug	Vorwahl	Fläche in km²	Anzahl Einwohner	Anzahl Privathaushalte	Anzahl Unternehmen	Davon landwirtschaftliche Unternehmen
3	Stadt Bernburg	Aderstedt	03471	8,45	516	236	21	1
		Preußnitz mit Plömnitz u. Leau	034722	9,17	652	305	29	0
		Biendorf	034722	4,75	171	77	43	1
		Wohlsdorf mit Crüchern	034722	7,48	200	90	23	1

Anlage 3a: kartografische Darstellung Los 3

Übersicht ausbaurelevanter Orte:

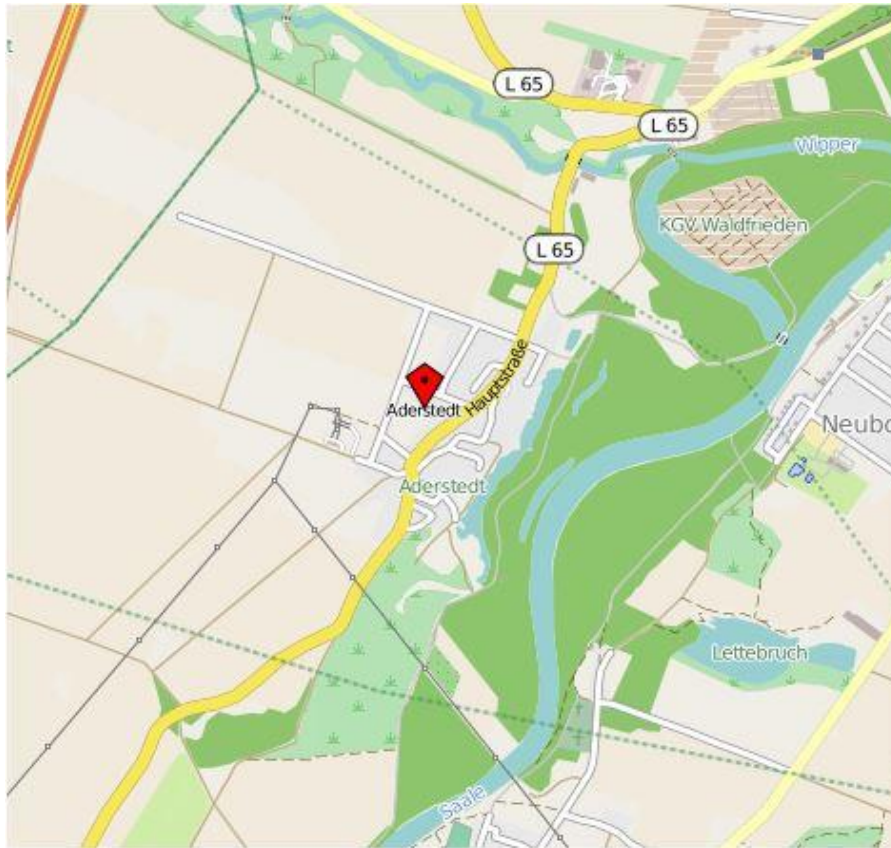
Crüchern, Wohlsdorf, Biendorf, Plömnitz, Preußnitz, Leau



Quelle: OpenStreetMap

Übersicht ausbaurelevanter Orte:

Aderstedt



Quelle: OpenStreetMap

Detaillierte Gebietsabgrenzung Los 3:

Quelle: ALK-Daten und eigene Dokumentation

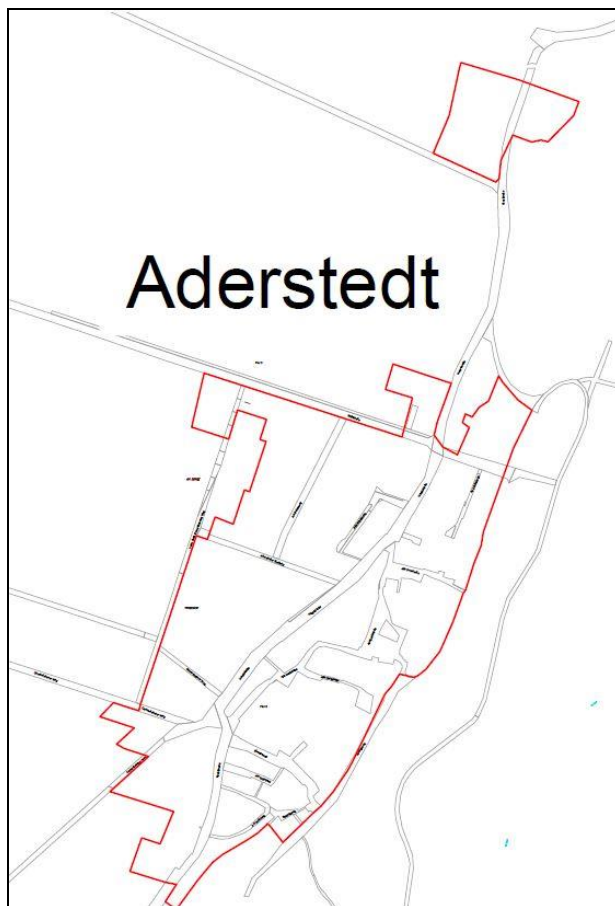


Abbildung 6: Stadt Bernburg / Aderstedt,

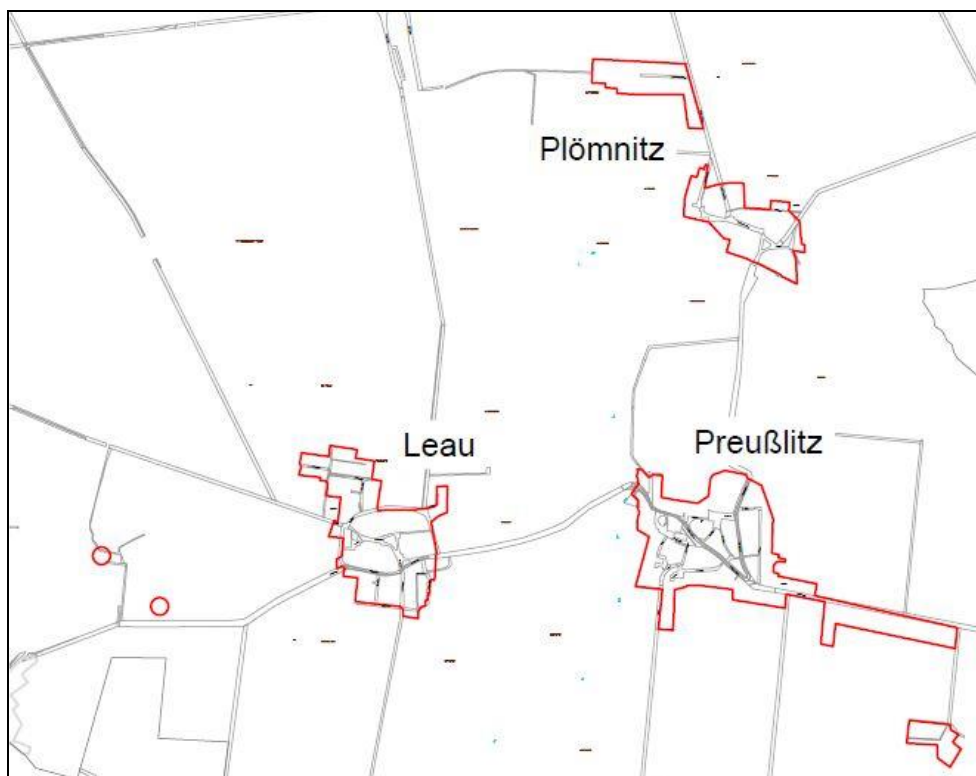


Abbildung 7: Stadt Bernburg / OT Preußlitz mit Plömnitz und Leau

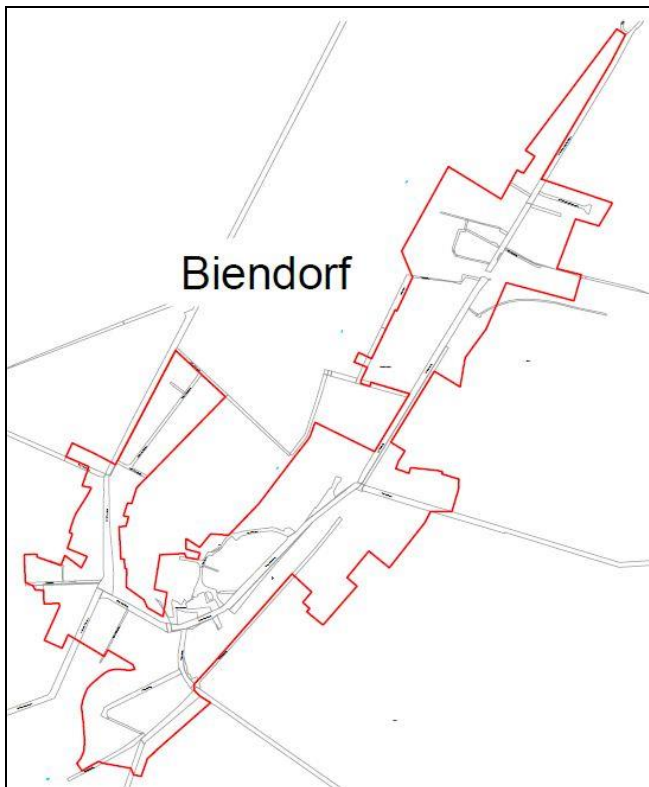


Abbildung 8: Stadt Bernburg / OT Biendorf

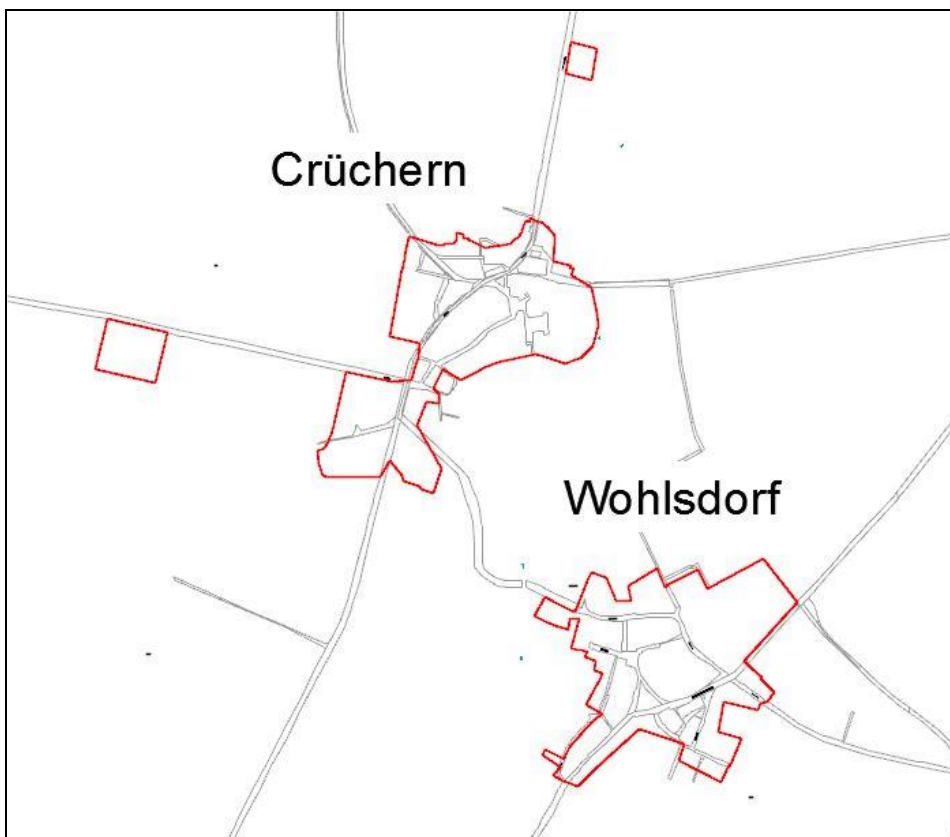


Abbildung 9: Stadt Bernburg / OT Wohlsdorf mit Crüchern,

Anlage 3b: Auflistung der Gewerbegebiete im Los 3 (Teilmenge von Los 3)

Nr.	Gewerbegebiet	Vorwahl	Fläche [km ²]	Zahl der Unternehmen
22	Gewerbegebiet „Baalberge“ und „Ziegelei“	03471	0,21	6
23	Gewerbegebiet Peißen und Verbundnetz Gas AG mit Erdgasspeicher	03471	0,12	10
24	Handwerkerpark Baalberge	03471	0,02	2

Anlage 3c: Kartografische Darstellung der Gewerbegebiete im Los 3
(Quelle: ALK Daten und eigene Dokumentation)



Abbildung 10: Gewerbegebiet Baalberge und Ziegelei (22), Handwerkerpark (24)



Abbildung 11: Gewerbegebiet Peißen und Verbundnetz Gas AG

ACHTUNG:

Breitband Anschlüsse im HVt-Nahbereich (blaue Markierung) sind nicht förderfähig und von der Projekterschließung ausgenommen.

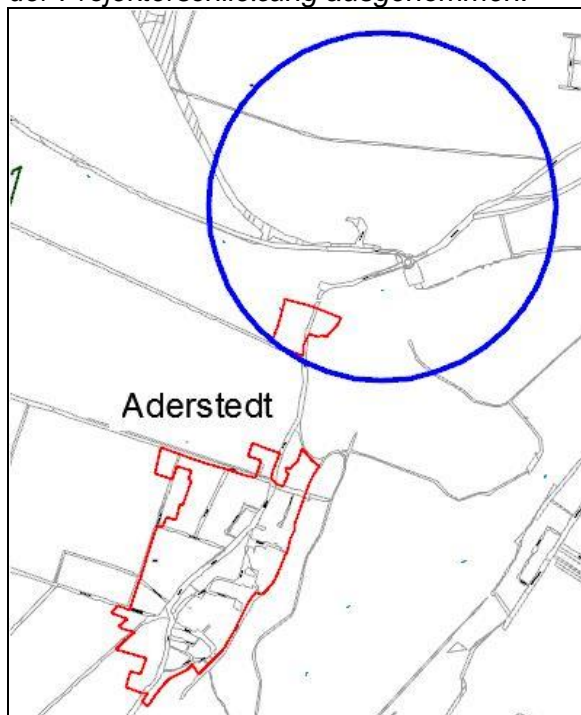


Abbildung 12: HVT- Nahbereich in Aderstedt

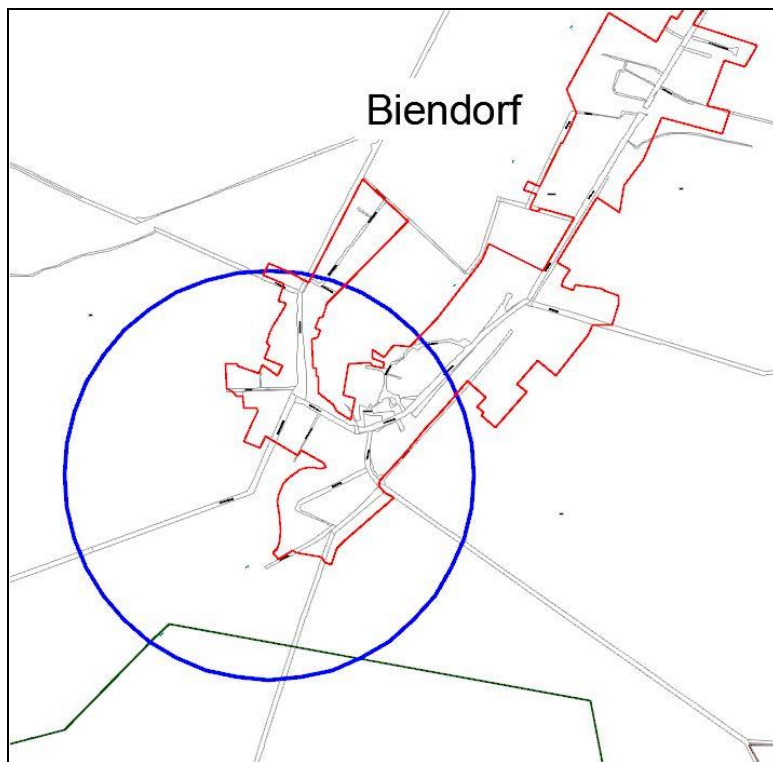


Abbildung 13: HVT-Nahbereich in Biendorf

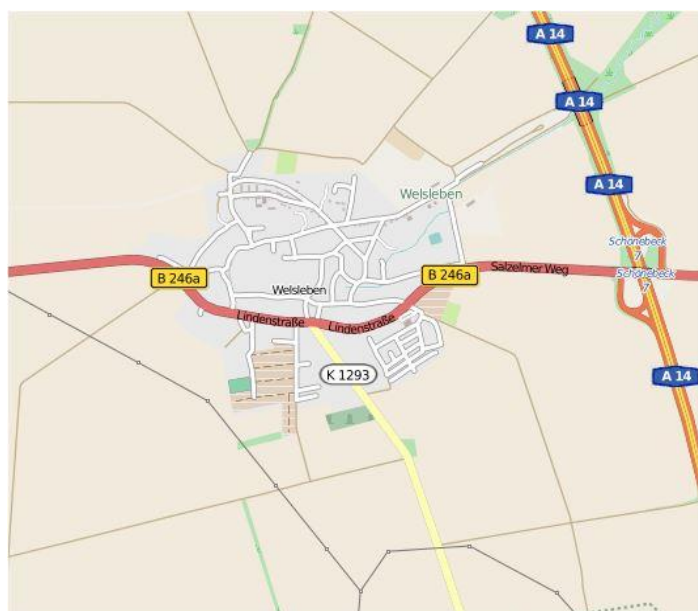
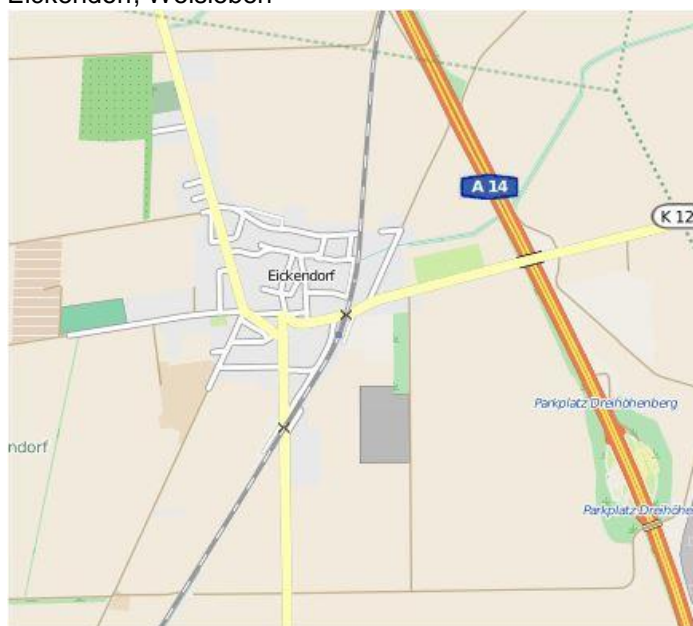
Anlage 4: Statistische Daten zum Los 4

Los -Nr.	Stadt / Gemeinde	Ortsteil/ Straßenzug	Vorwahl	Fläche in km²	Anzahl Einwohner	Anzahl Privathaushalte	Anzahl Unternehmen	Davon landwirtschaftliche Unternehmen
4	Gemeinde Bördeland	Welsleben	039296	21,769	1.748	975	100	5
		Eickendorf	039297	11,727	985	560	34	1

Anlage 4a: kartografische Darstellung Los 4

Übersicht ausbaurelevanter Orte:

Eickendorf, Welsleben



Quelle: OpenStreetMap

Detaillierte Gebietsabgrenzung Los 4:
Quelle: ALK-Daten und eigene Dokumentation

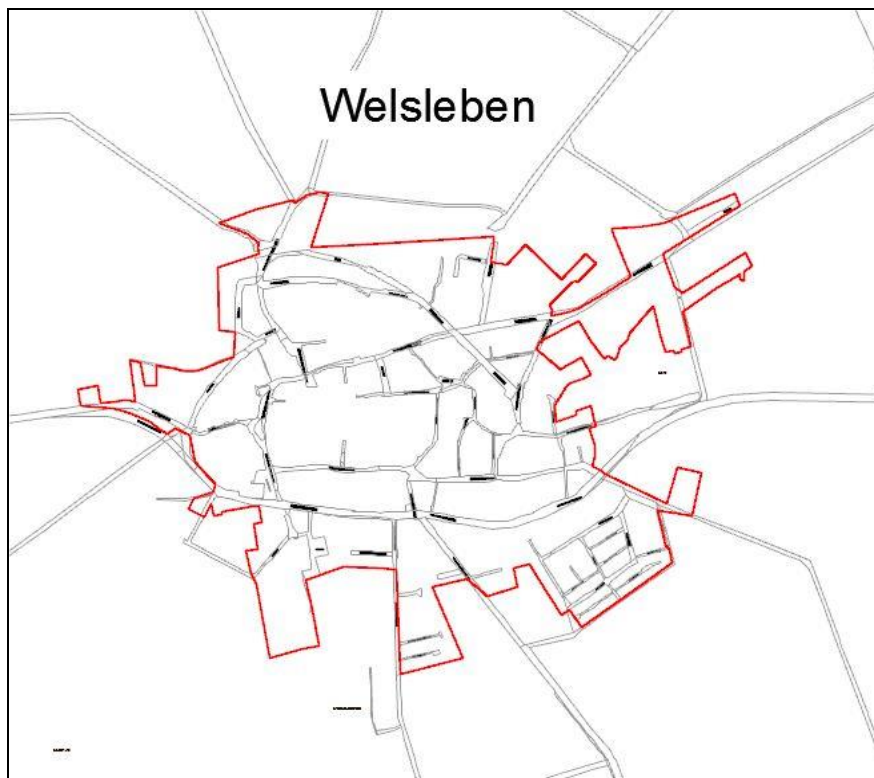


Abbildung 14: Gemeinde Bördeland / OT Welsleben,

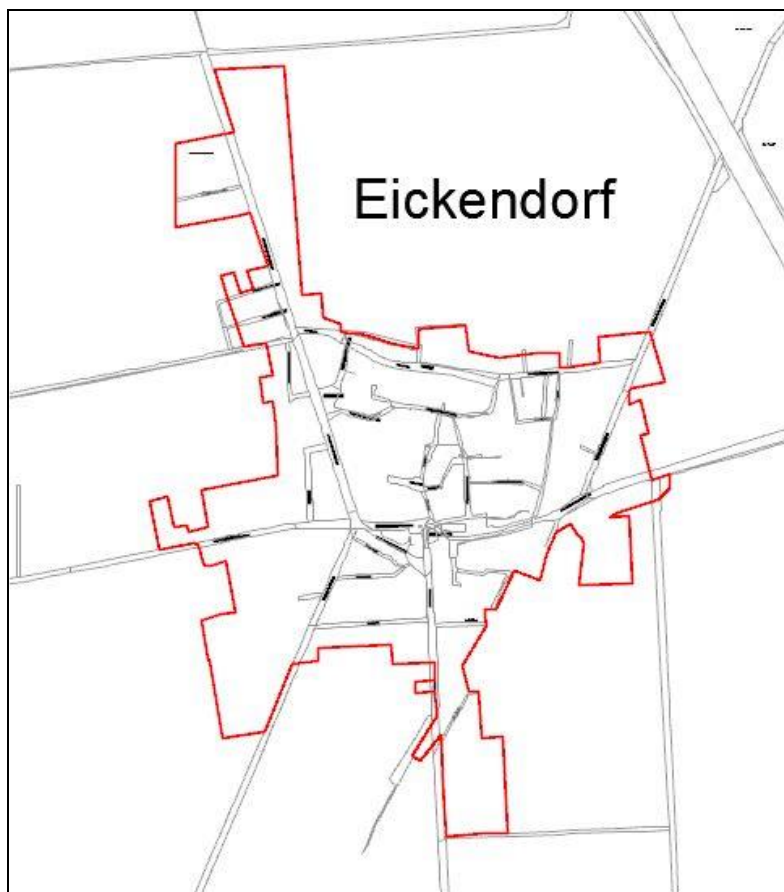


Abbildung 15: Gemeinde Bördeland / OT Eickendorf

ACHTUNG:

Breitband Anschlüsse im HVT-Nahbereich (blaue Markierung) sind nicht förderfähig und von der Projekterschließung ausgenommen.

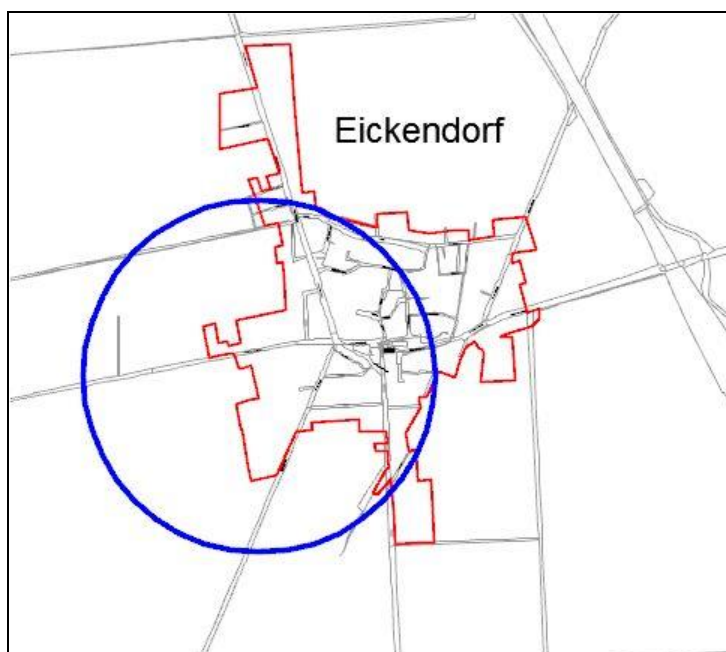
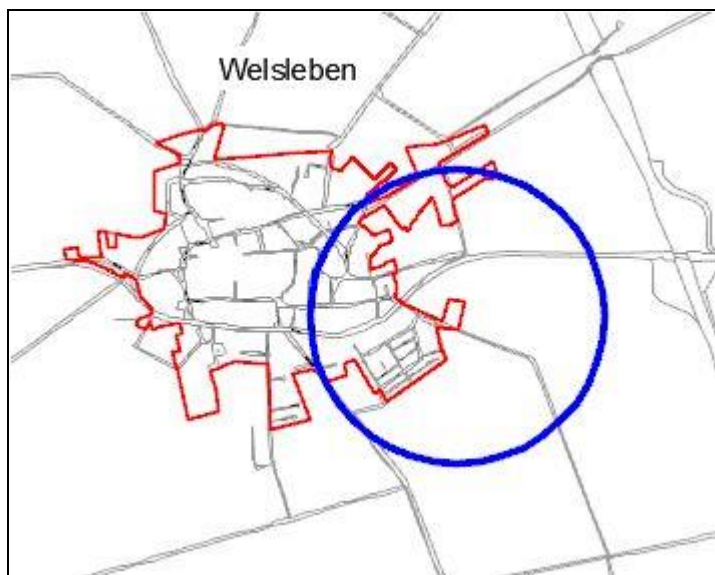


Abbildung 16: HVT-Nahbereiche in Welsleben und Eickendorf

Anlage 5: Statistische Daten zum Los 5

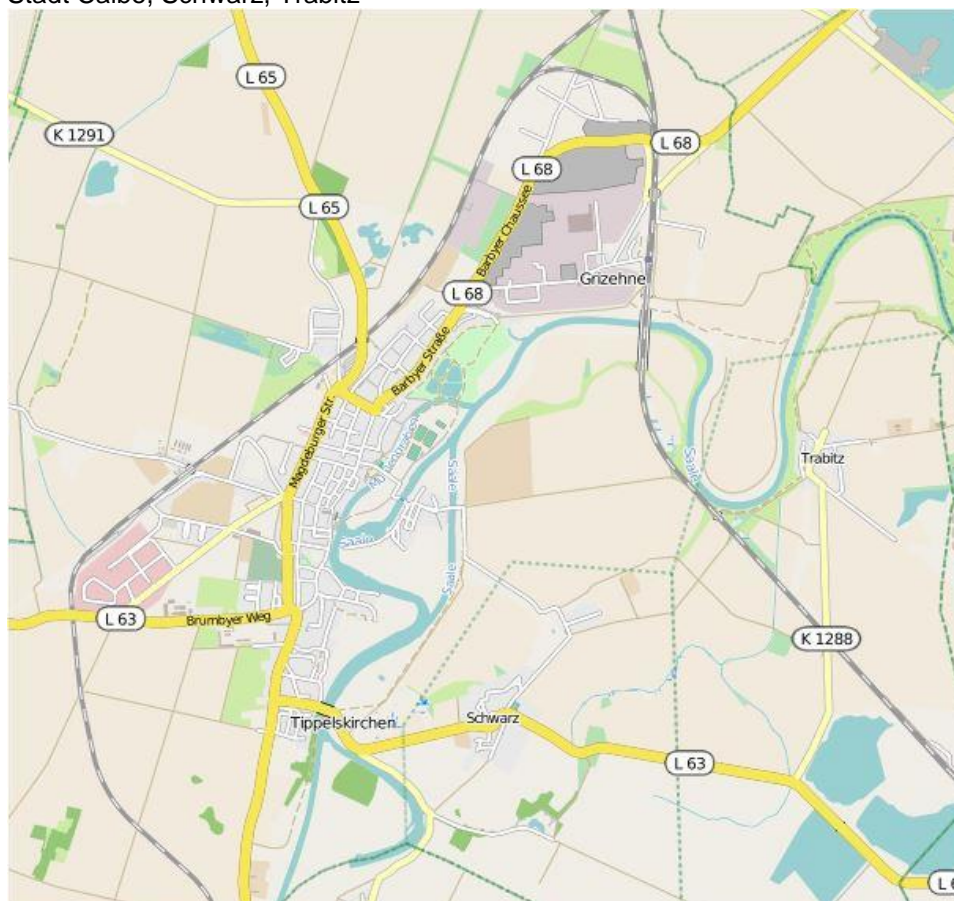
Los -Nr.	Stadt / Gemeinde	Ortsteil/ Straßenzug	Vorwahl	Fläche in km²	Anzahl Einwohner	Anzahl Privathaushalte	Anzahl Unternehmen	Davon landwirtschaftliche Unternehmen
5	Stadt Calbe	Teile der Kernstadt*	039291	39,786	ca. 880	ca. 553	20	5
		Schwarz	039291	13,035	123	71	17	
		Trabitz	039291	3,804	117	77	6	3

* Im Stadtgebiet Calbe sind bereits einige Straßenzüge mit NGA-Breitband versorgt. Eine Auflistung der versorgten Straßen und Hausnummern finden Sie in Anlage 1.

Anlage 5a: kartografische Darstellung Los 5

Übersicht ausbaurelevanter Orte:

Stadt Calbe, Schwarz, Trabitz



Quelle: OpenStreetMaps

Detaillierte Gebietsabgrenzung Los 5:
Quelle: ALK-Daten und eigene Dokumentation

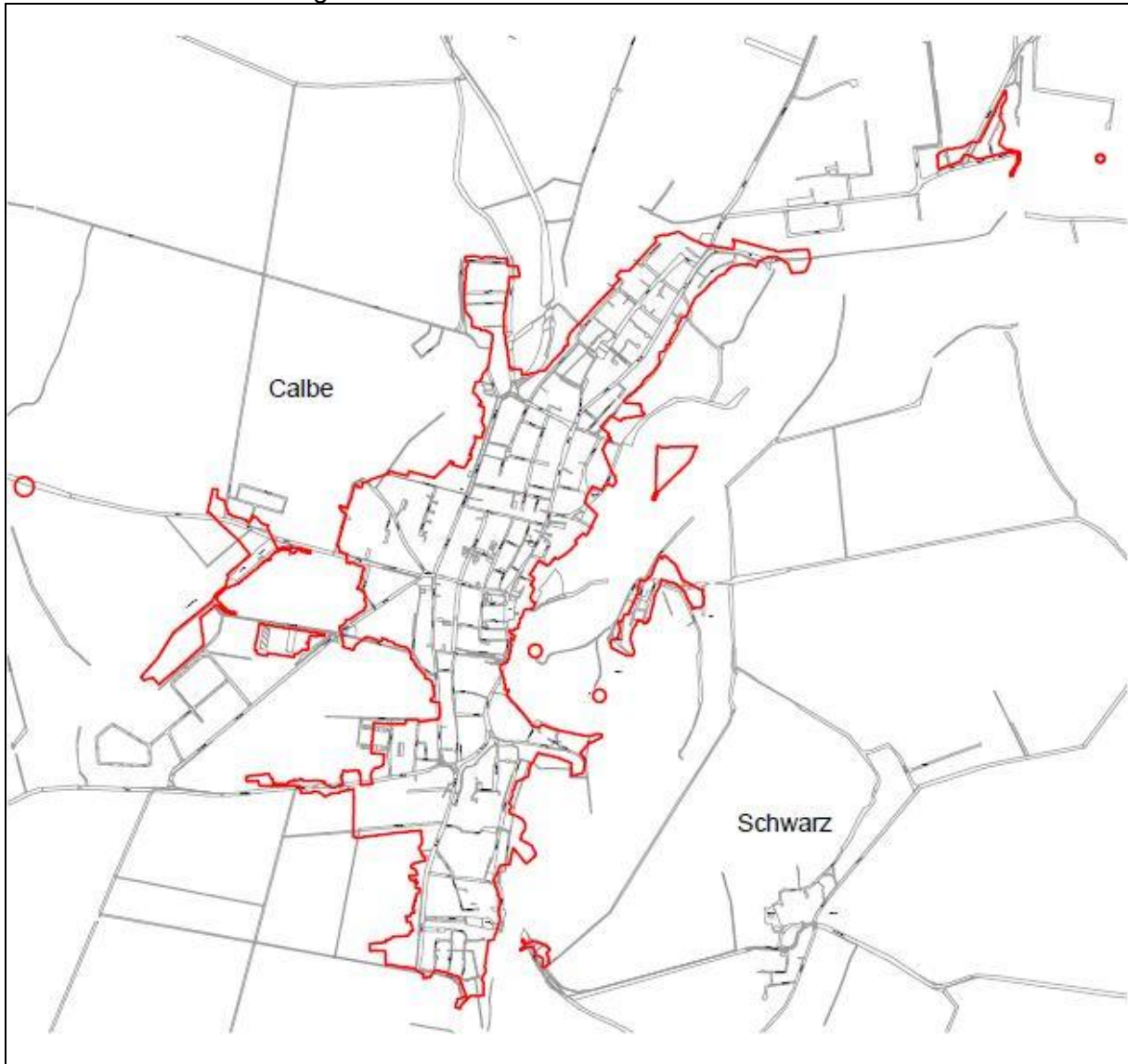


Abbildung 17: Stadtgebiet Calbe

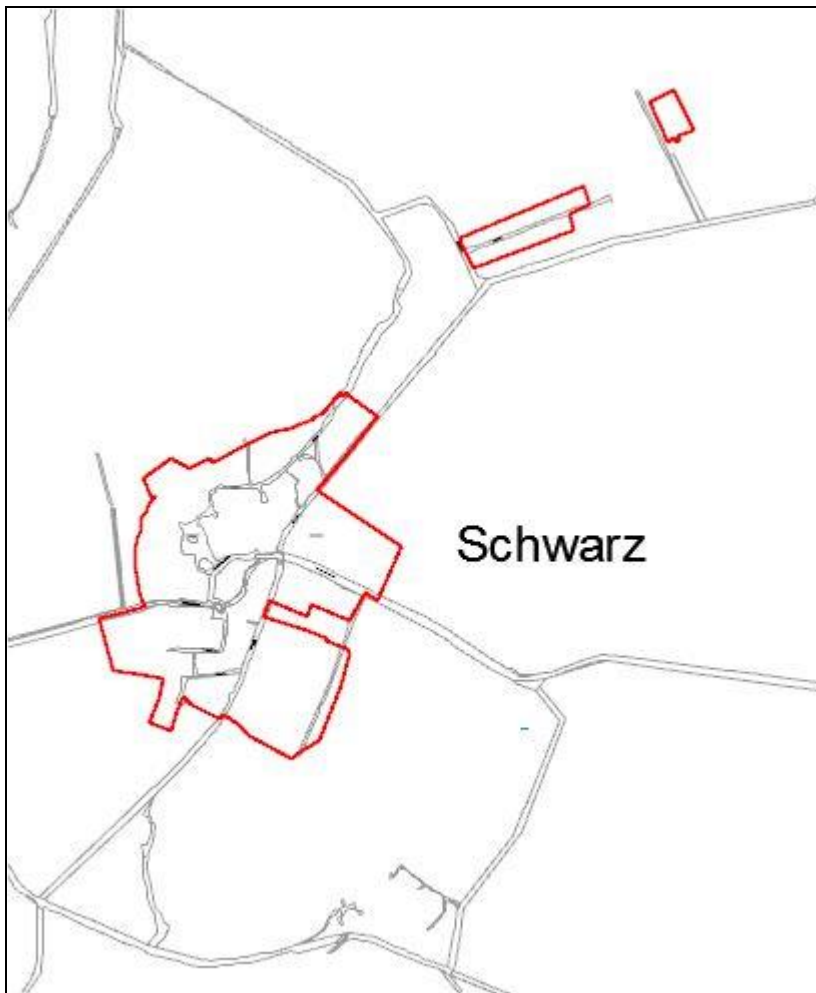


Abbildung 18: Stadt Calbe / OT Schwarz

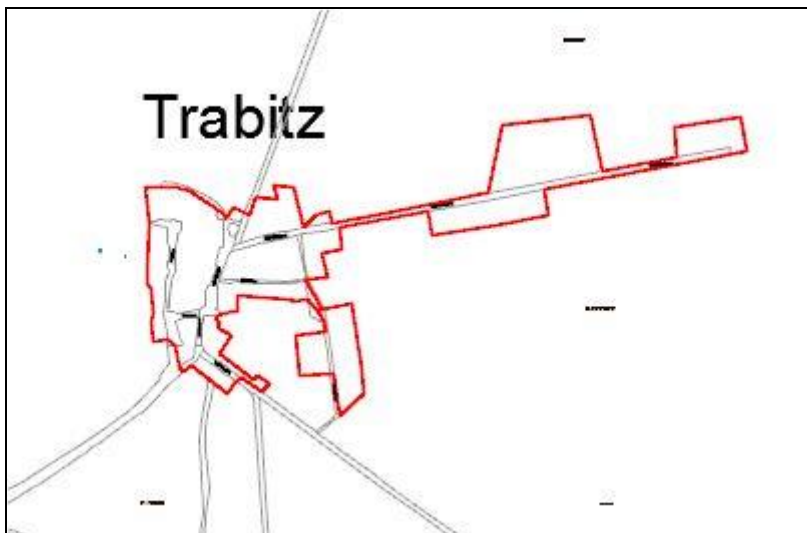


Abbildung 19: Stadt Calbe / OT Trabitze

Anlage 5b: Auflistung der Gewerbegebiete im Los 5 (Teilmenge von Los 5)

Gewerbegebiet	Vorwahl	Fläche in km²	Zahl Unternehmen
Gewerbering West / GG Große Mühlenbreite zuzüglich Ergänzung östlich der Straße An der Hospitalstraße 11-13	039291	2,61 0,2	24
GG Nord (Stadtfeld)	039291	4,39	19
Industriepark Calbe und	039291	7,04	15
Doppstadt Calbe	039291	2,10	1

Anlage 5c: Kartografische Darstellung der Gewerbegebiete im Los 5

Quelle: ALK Daten und eigene Dokumentation

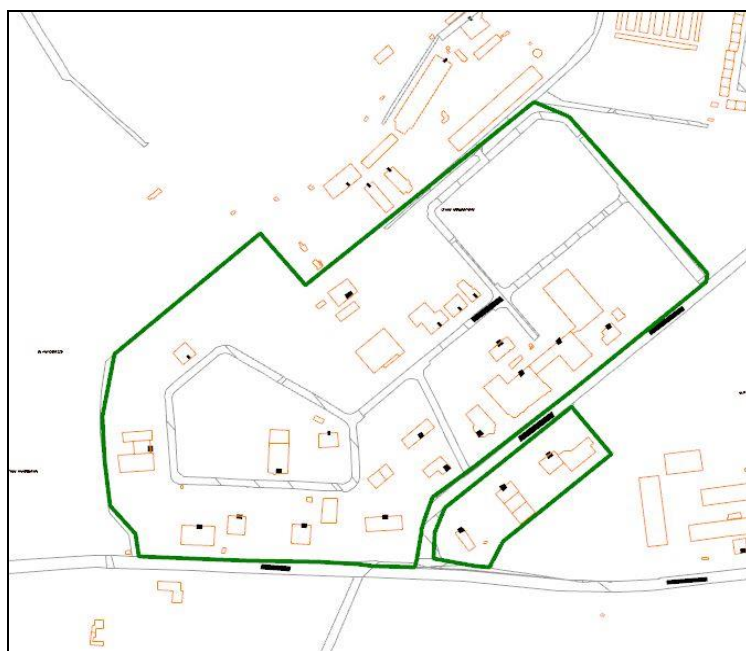


Abbildung 20: Gewerbering West/Große Mühlenbreite zzgl. Erweiterung

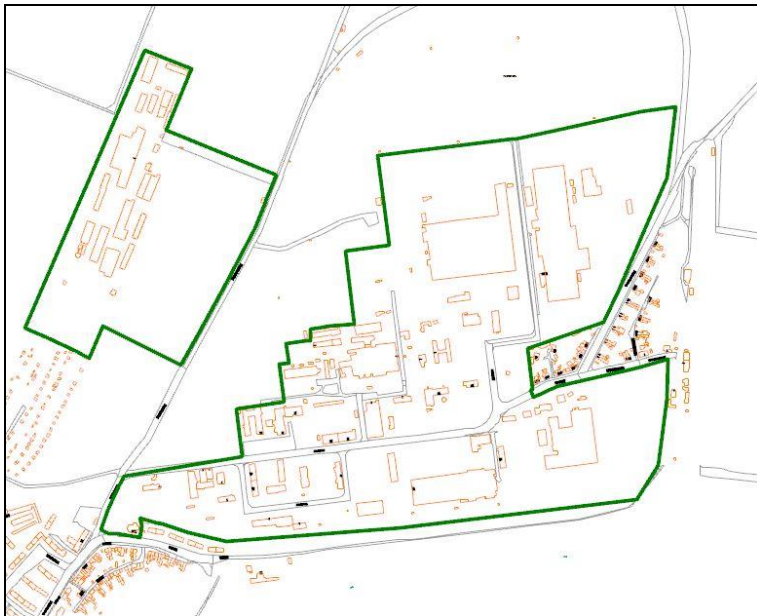


Abbildung 21: Doppstadt Calbe (links) und Industriepark Calbe (rechts)

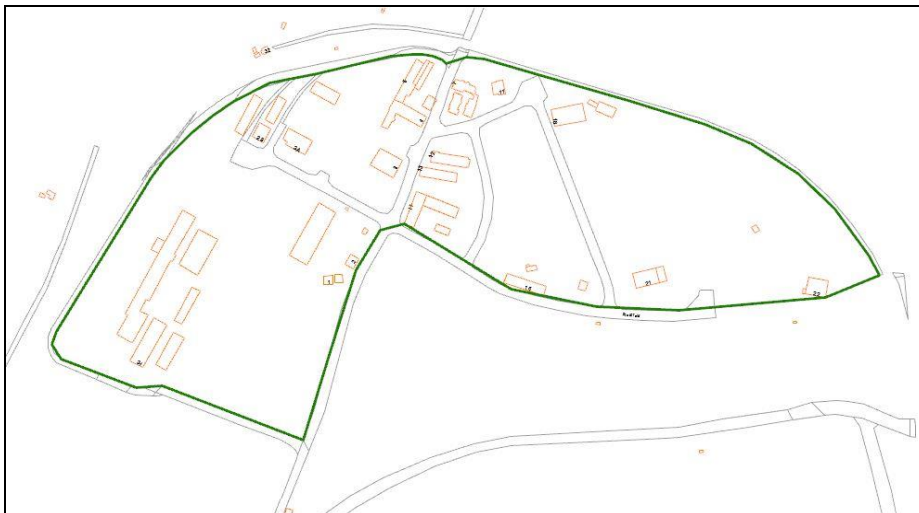


Abbildung 22: Gewerbegebiet Calbe Nord

ACHTUNG:

Breitband Anschlüsse im HVt-Nahbereich (blaue Markierung) sind nicht förderfähig und von der Projekterschließung ausgenommen.

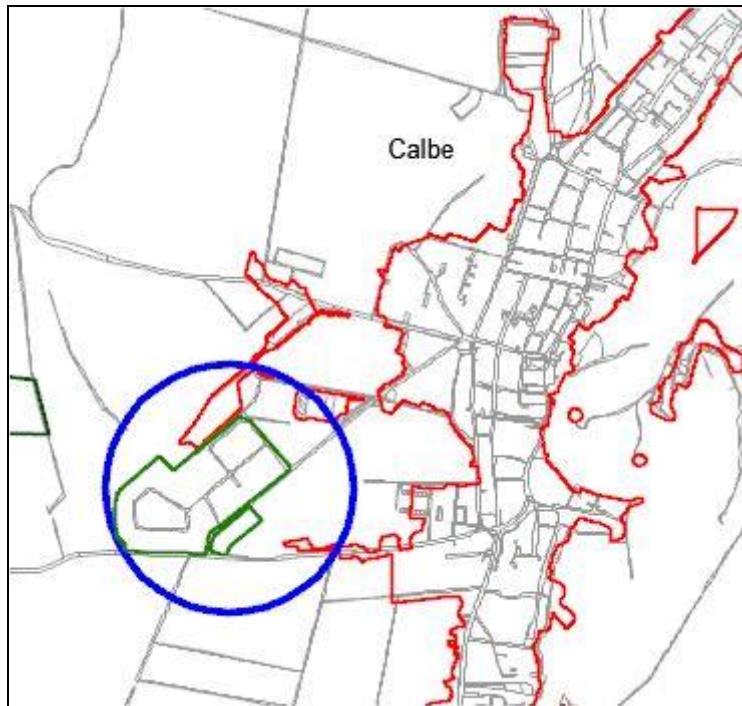


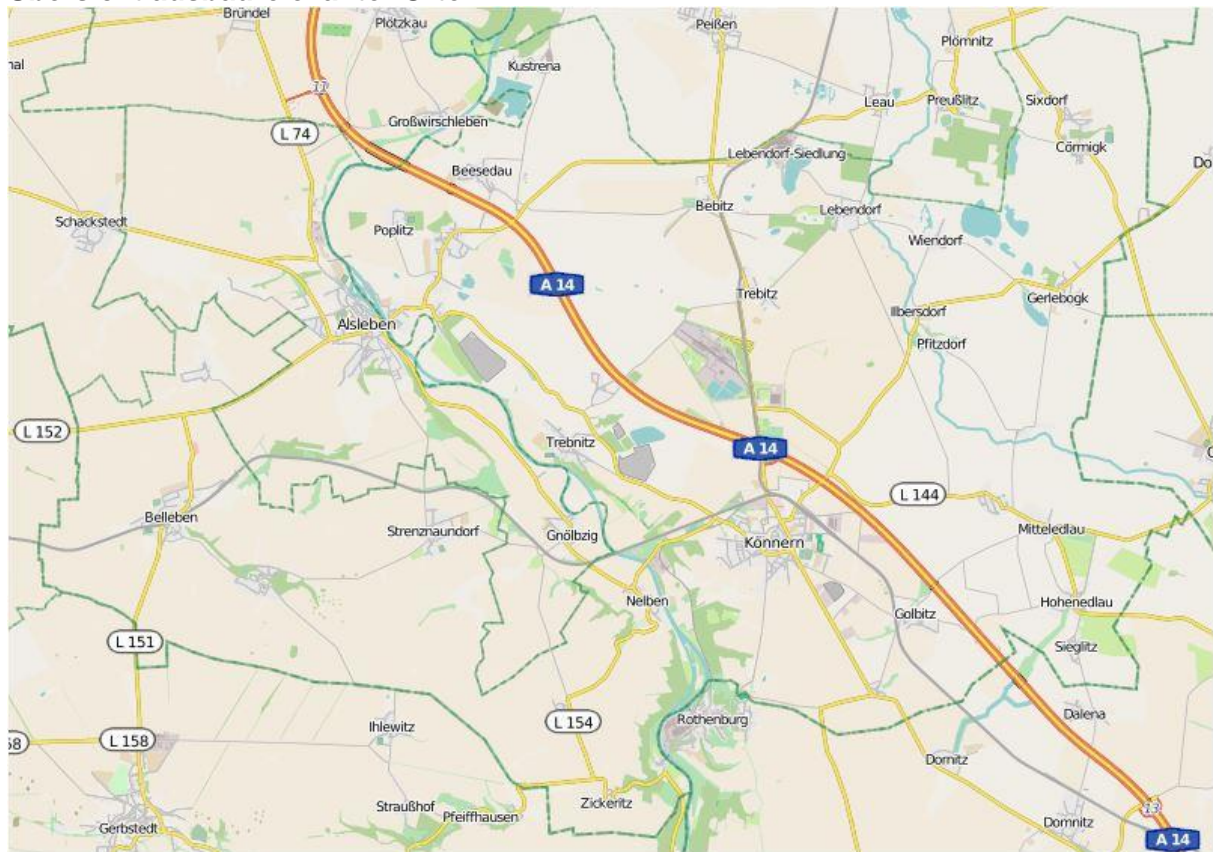
Abbildung 23: HVT- Nahbereich in der Stadt Calbe

Anlage 6: Statistische Daten zum Los 6

Los -Nr.	Stadt / Gemeinde	Ortsteil/ Straßenzug	Vorwahl	Fläche in km²	Anzahl Einwohner	Anzahl Privathaushalte	Anzahl Unternehmen	Davon landwirtschaftliche Unternehmen
6	Stadt Könnern	Nelben, Trebnitz und Alt-Mödewitz	034691	13,19	545	281	23	
		Beesenlaublingen mit Beesedau, Kustrena, Mukrena, Zweihausen und Poplitz	034692	19,53	1331	817	66	1
		Belleben mit Haus Zeitz und Piesdorf	034692	16,39	860	419	42	1
		Cörmigk mit Sixdorf	034976	7,48	464	256	29	
		Edlau mit Hohenedlau, Kirchedlau, Mitteleldlau und Sieglitz	034691	10,18	508	245	20	
		Gerlebogk mit Berwitz	034691	5,77	306	156	10	
		Golbitz mit Garsena	034691	6,06	168	75	10	2
		Lebendorf mit Bebitz und Trebitz	034691	11,03	761	406	45	1
		Strenznaundorf	034692	8,69	330	173	18	1
		Wiendorf mit Ilbersdorf und Pfitzdorf	034691	3,65	296	159	16	
		Zickeritz mit Brucke und Zellewitz	034691	6,17	157	84	10	1

Anlage 6a: kartografische Darstellung Los 6

Übersicht ausbaurelevanter Orte:



Quelle: OpenStreetMap

Detaillierte Gebietsabgrenzung Los 6:
Quelle: ALK-Daten und eigene Dokumentation

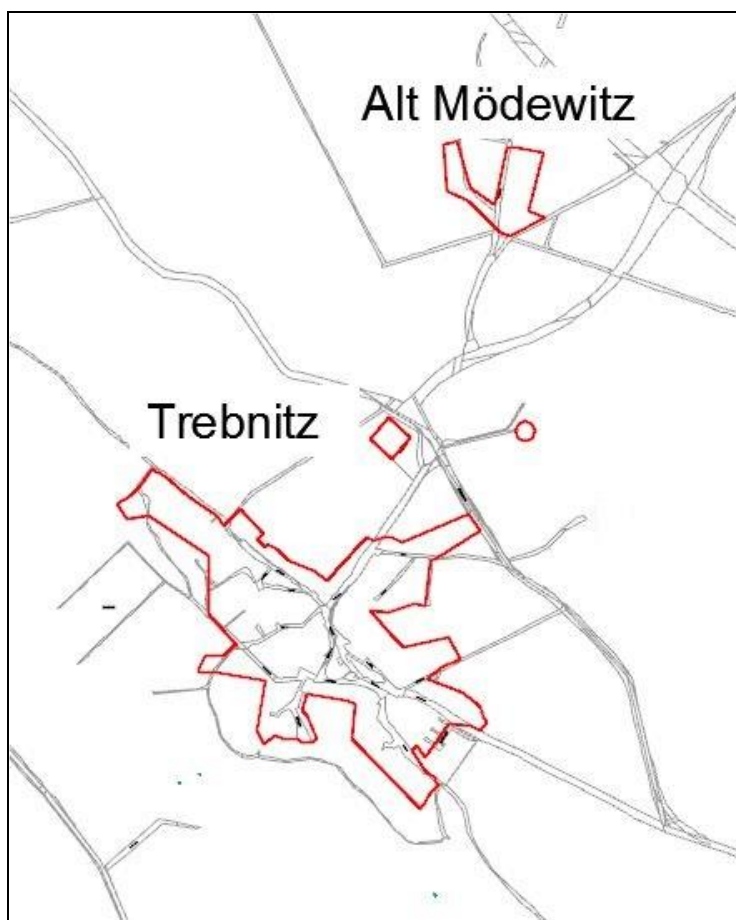


Abbildung 24: Stadt Könnern, OT Trebnitz mit Alt Mödewitz

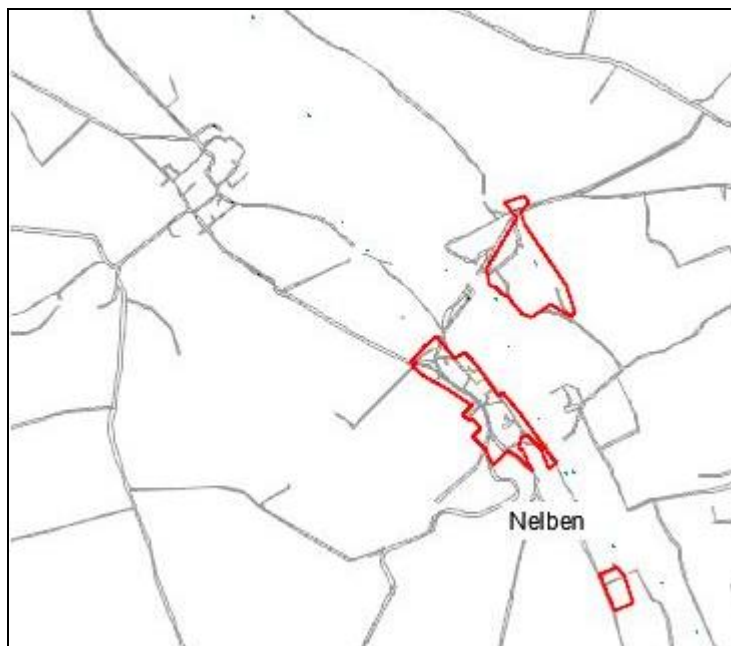


Abbildung 25: Stadt Könnern, OT Nelben

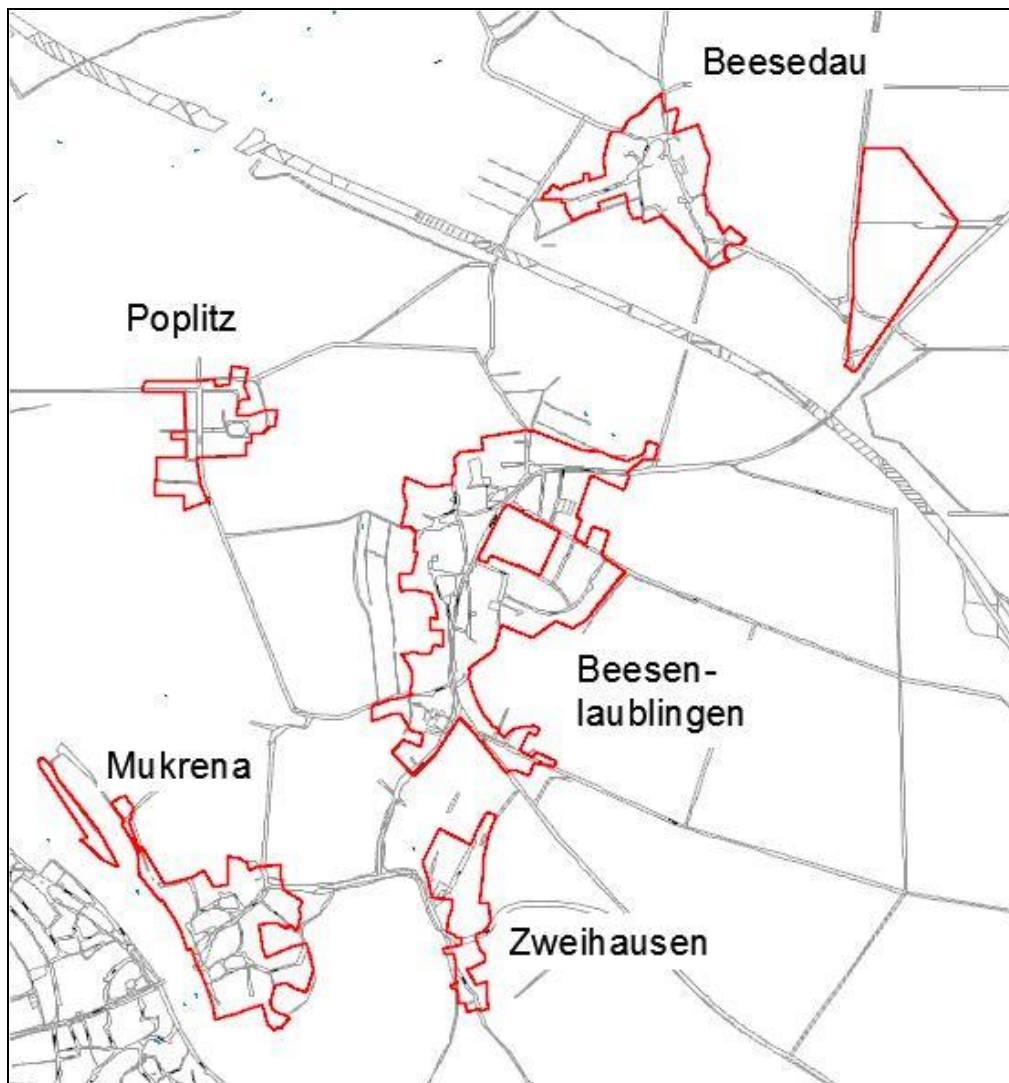


Abbildung 26: Stadt Könnern, OT Beesenlaublingen mit Beesedau, Poplitz, Mukrena, Kustrena und Zweihausen

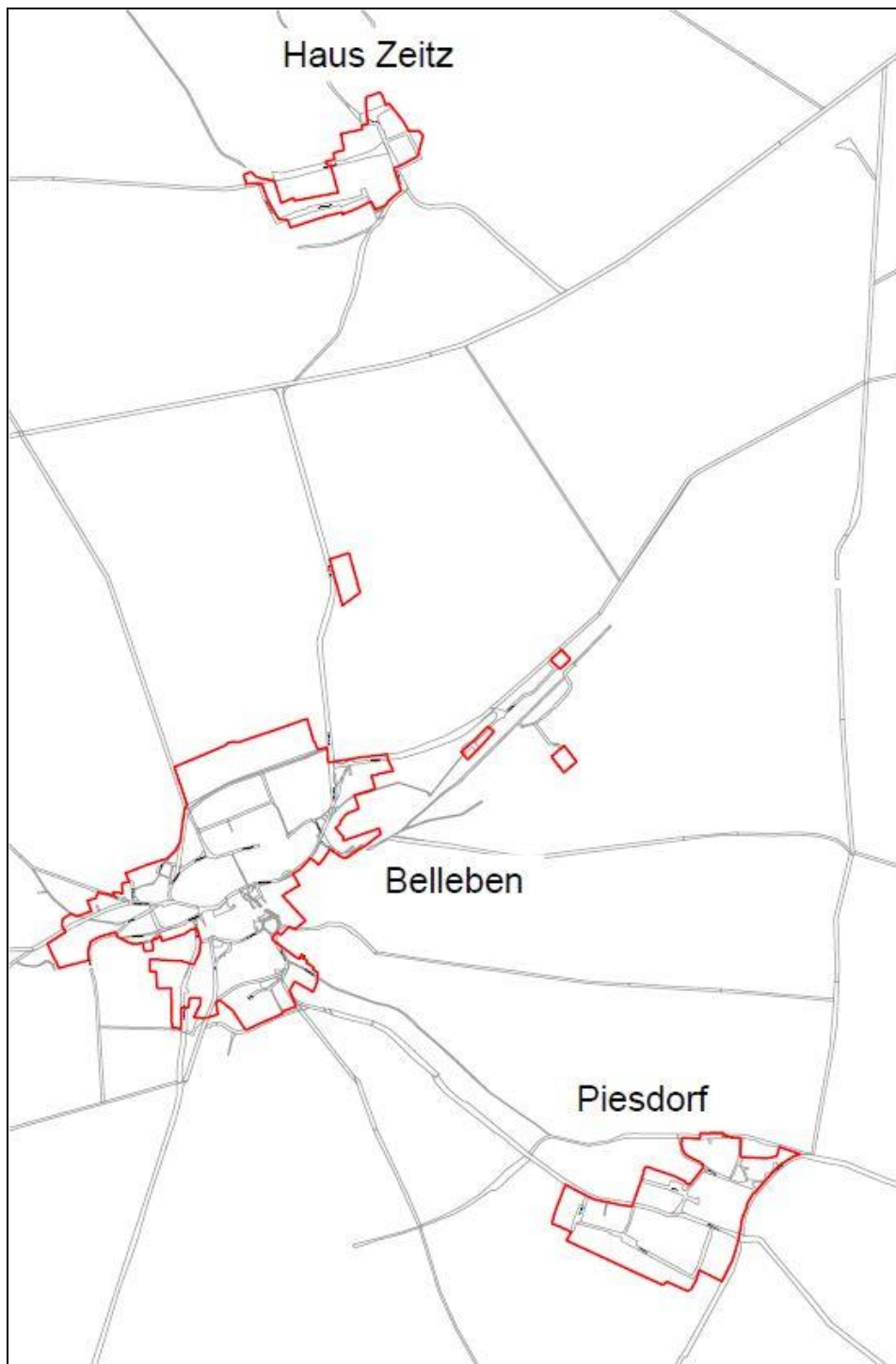


Abbildung 27: Stadt Könnern, OT Belleben mit Piesdorf und Haus Zeitz

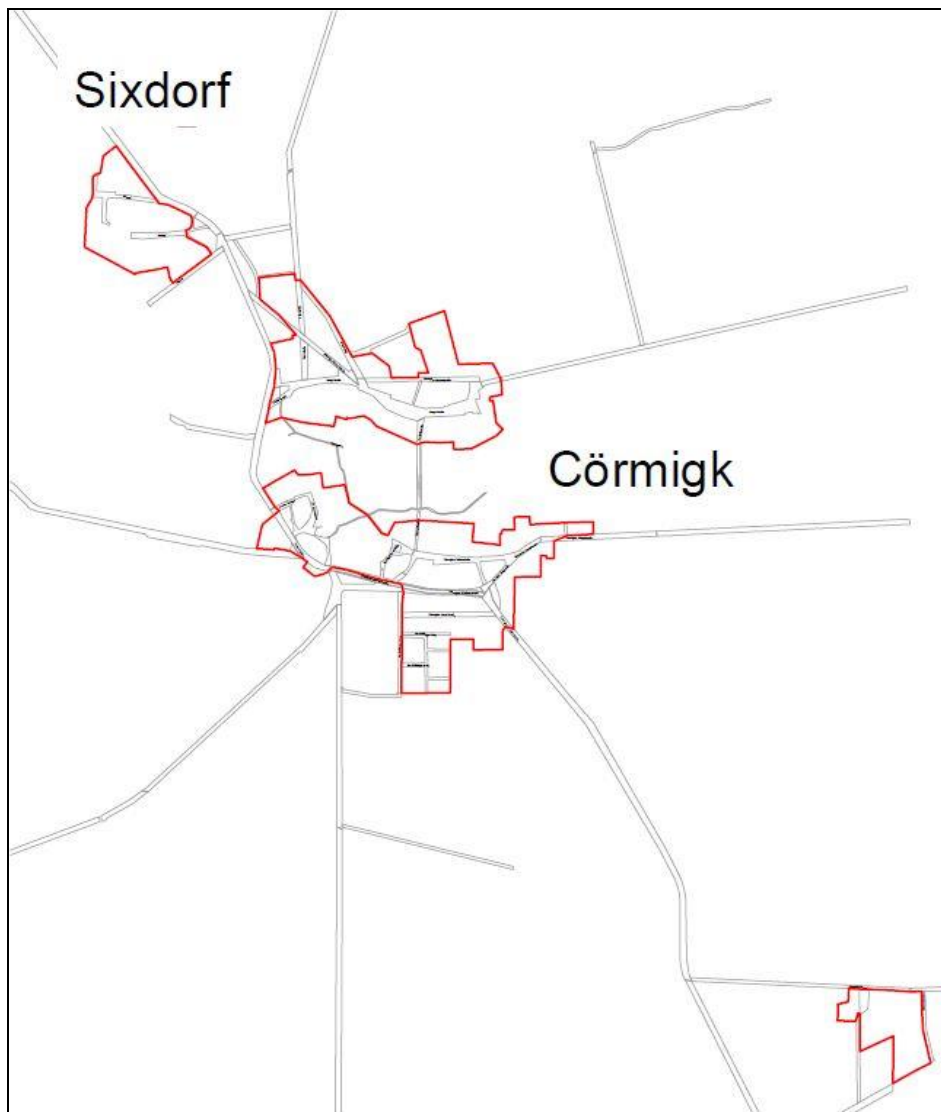


Abbildung 28: Stadt Könnern, OT Cörmigk mit Sixdorf

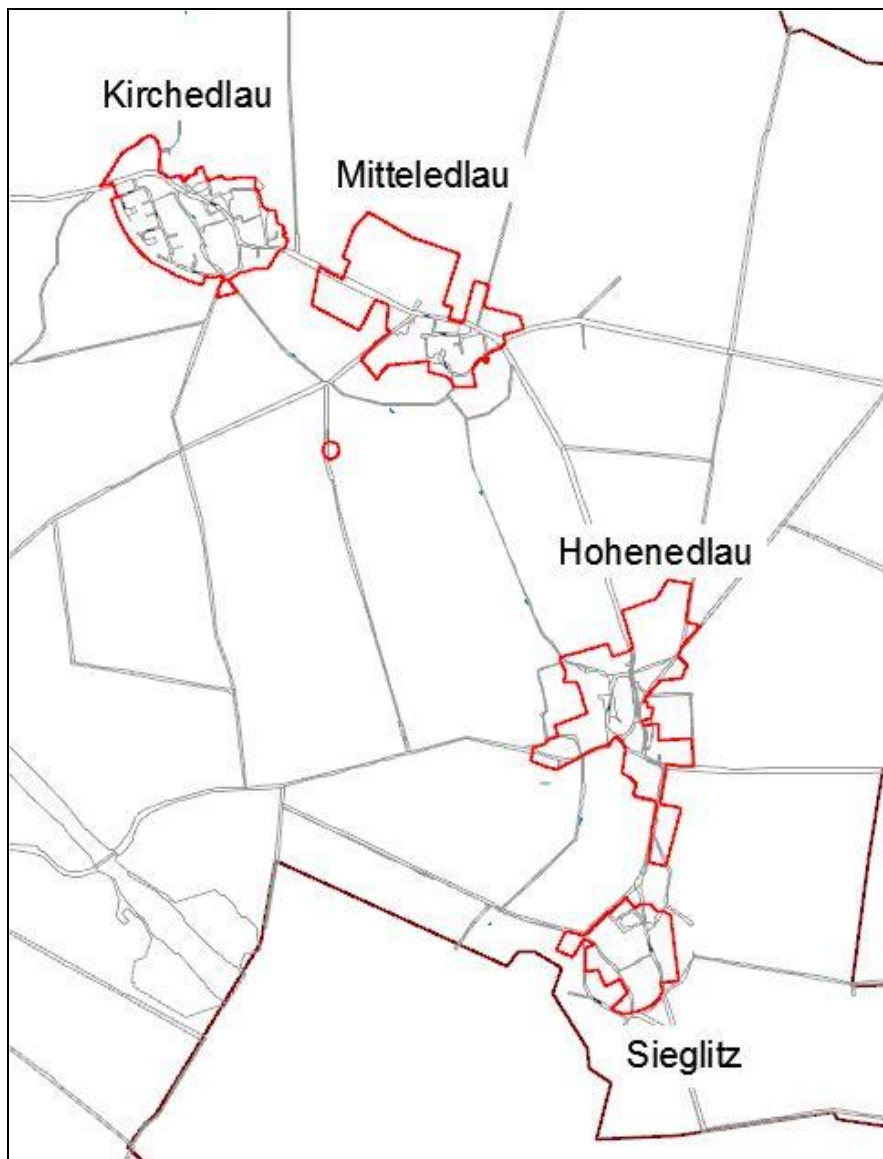


Abbildung 29: Stadt Könnern, OT Edlau mit Hohenedlau, Mitteledlau, Kirchedlau und Sieglitz

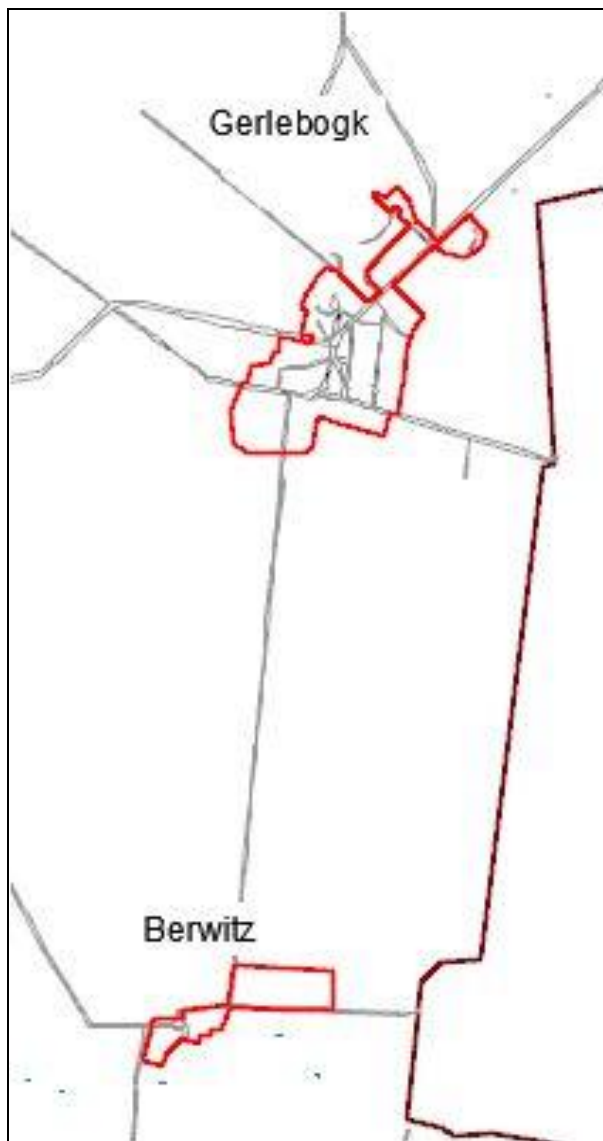


Abbildung 30: Stadt Könnern, OT Gerlebogk mit Berwitz

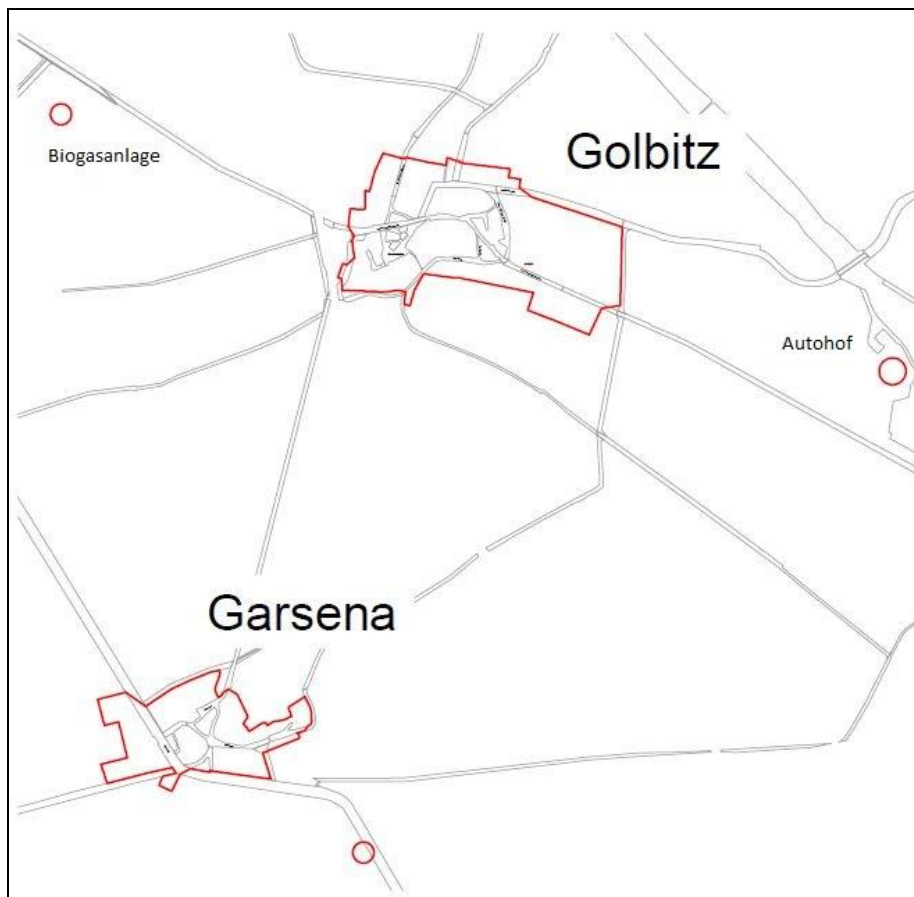


Abbildung 31: Stadt Könnern, OT Golbitz mit Garsena,

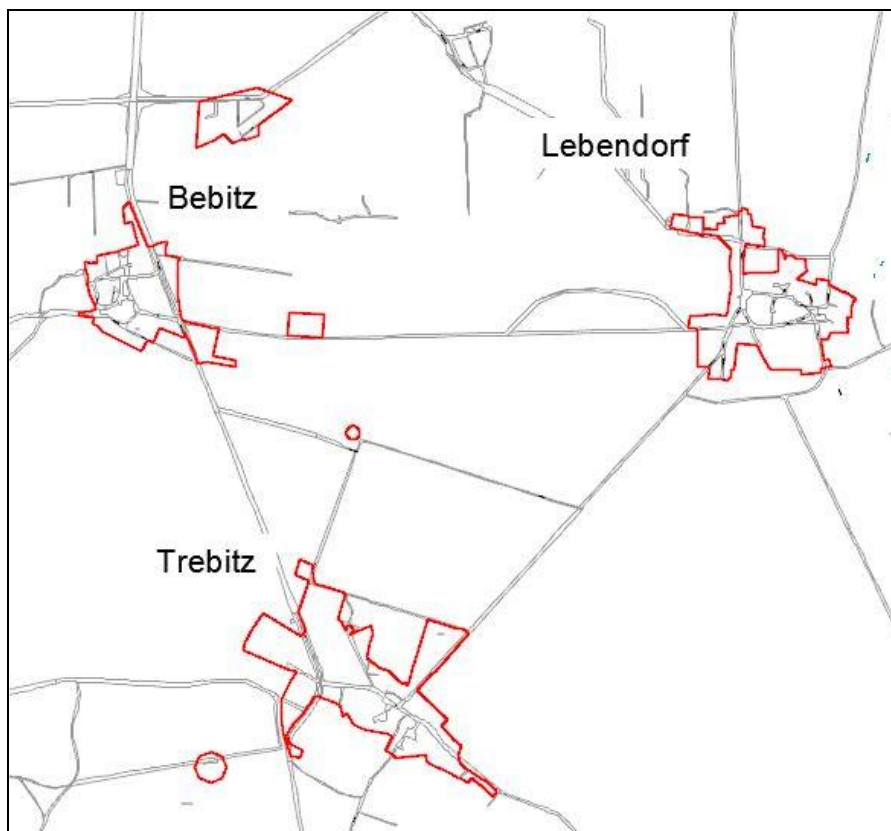


Abbildung 32: Stadt Könnern; OT Lebendorf mit Bebitz und Trebitz



Abbildung 33: Übersicht ausbaurelevanter Orte – Stadt Könnern, I

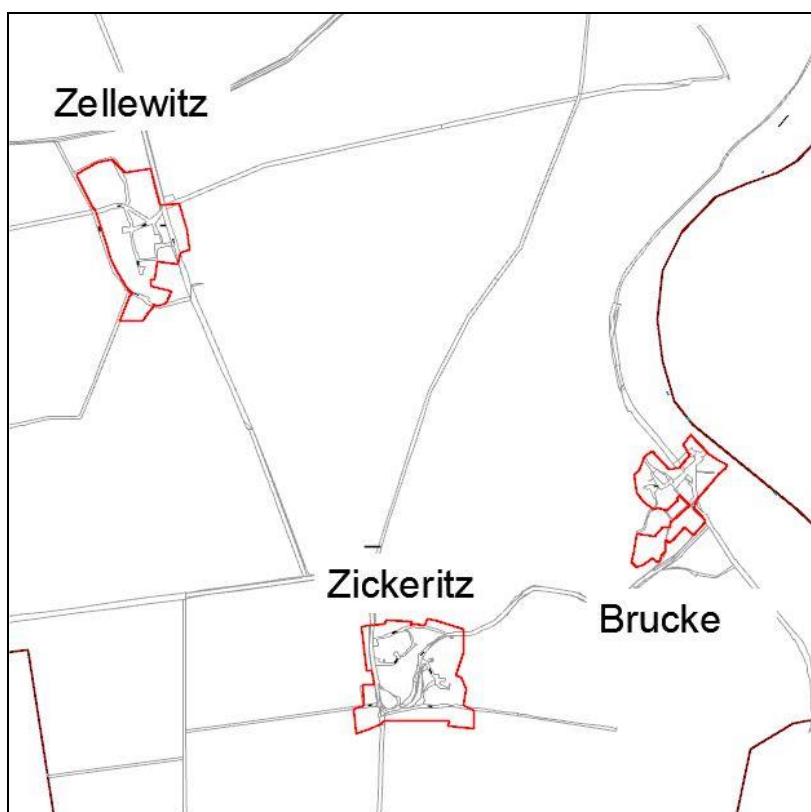


Abbildung 34: Stadt Könnern; OT Zickeritz mit Brucke und Zellewitz

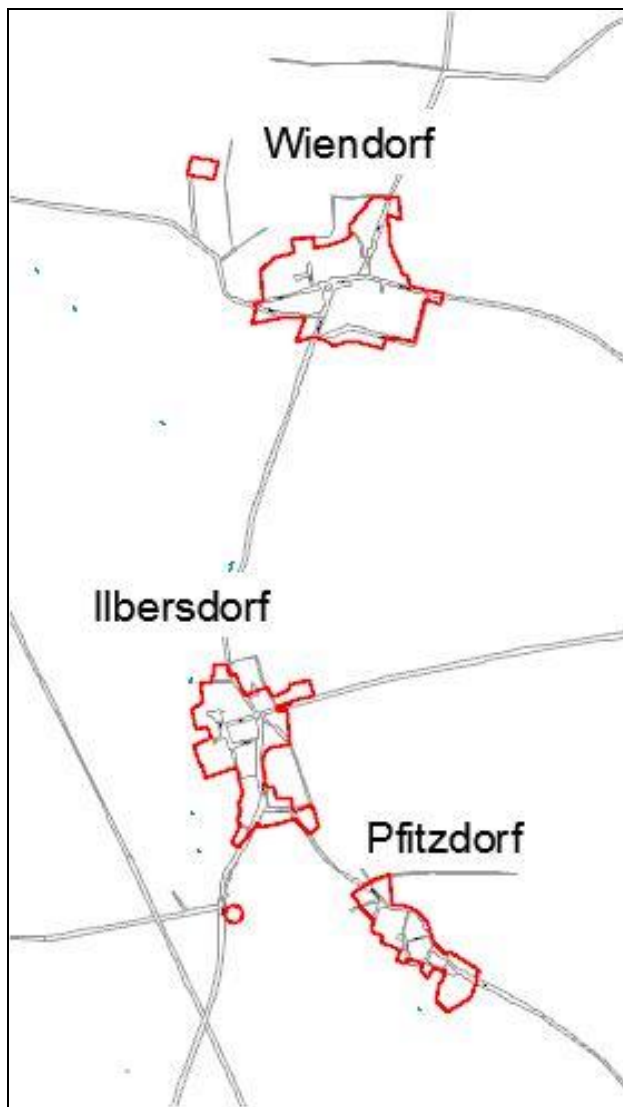


Abbildung 35: Stadt Könnern, OT Wiendorf mit Ilbersdorf und Pfitzdorf

Anlage 6b: Auflistung der Gewerbegebiete im Los 6 (Teilmenge von Los 6)

Gewerbegebiet	Vorwahl	Fläche in km ²	Zahl Unternehmen
GG Bebitz	034691	0,25	3
GG Lebendorf	034691	0,8	1
GG Beesenlaublingen	034691	0,9	20

Anlage 6c: Kartografische Darstellung der Gewerbegebiete im Los 6

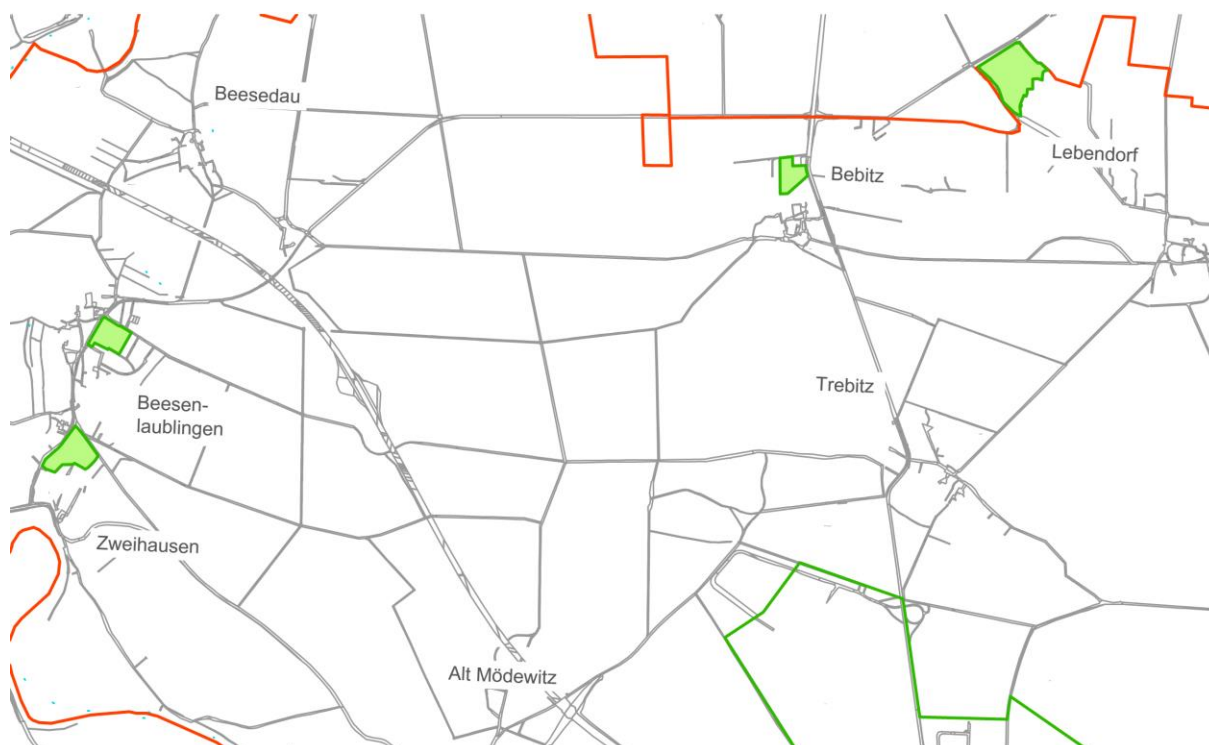


Abbildung 36: Übersicht Gewerbegebiete Bebitz, Lebendorf, Beesenlaublingen (Nord/Süd)



Abbildung 37: Gewerbegebiet Bebitz



Abbildung 38: Gewerbegebiet Lebendorf

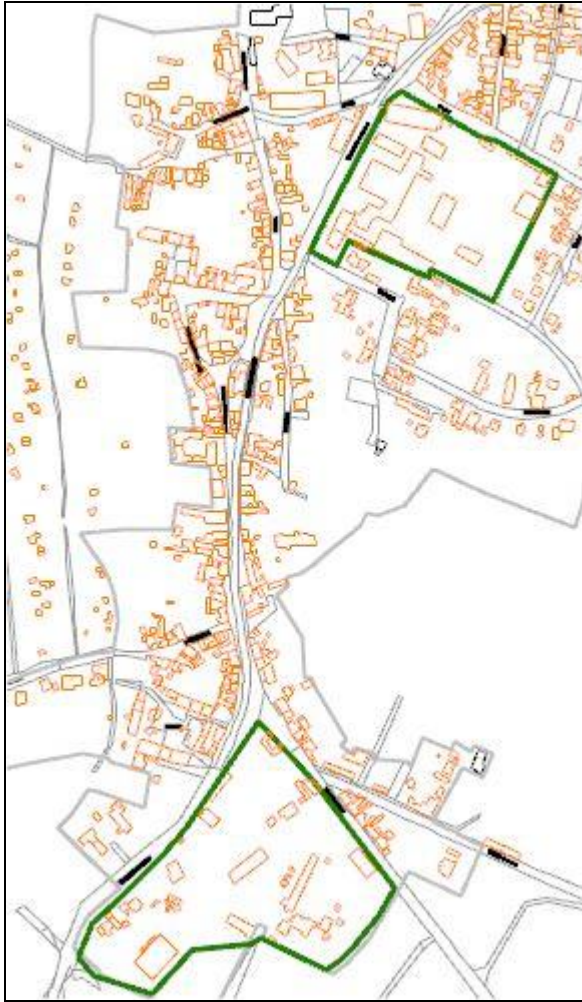


Abbildung 39: Gewerbegebiete Beesenlaublingen Nord/Süd

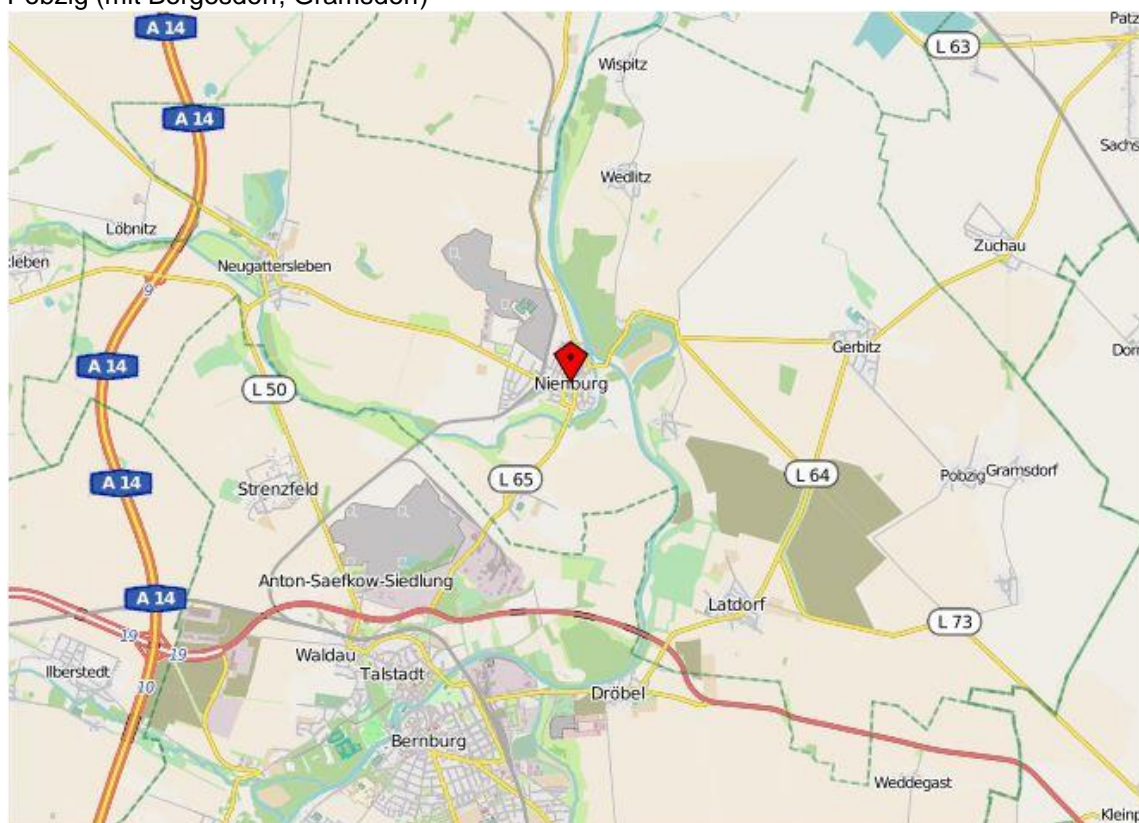
Anlage 7: Statistische Daten zum Los 7

Los -Nr.	Stadt / Gemeinde	Ortsteil/ Straßenzug	Vorwahl	Fläche in km²	Anzahl Einwohner	Anzahl Privathaushalte	Anzahl Unternehmen	Davon landwirtschaftliche Unternehmen
7	Stadt Nienburg	Kernstadt mit Altenburg, Grimschleben, Jesar	034721	24,5	4061	1896	191	0
		Wedlitz und Wispitz	034721	11,81	224	192	8	0
		Neugattersleben	034721	13,57	769	433	31	0
		Gerbitz	034721	9,02	566	301	12	0
		Pobzig mit Borgesdorf, Gramsdorf,	034721	10,99	329	231	8	0

Anlage 7a: kartografische Darstellung Los 7

Übersicht ausbaurelevanter Orte:

Kernstadt Nienburg (mit Altenburg, Grimschleben, Jesar), Wedlitz, Wispitz, Neugattersleben, Gerbitz, Pobzig (mit Borgesdorf, Gramsdorf)



Quelle: OpenStreetMaps

Detaillierte Gebietsabgrenzung Los 7:
Quelle: ALK-Daten und eigene Dokumentation

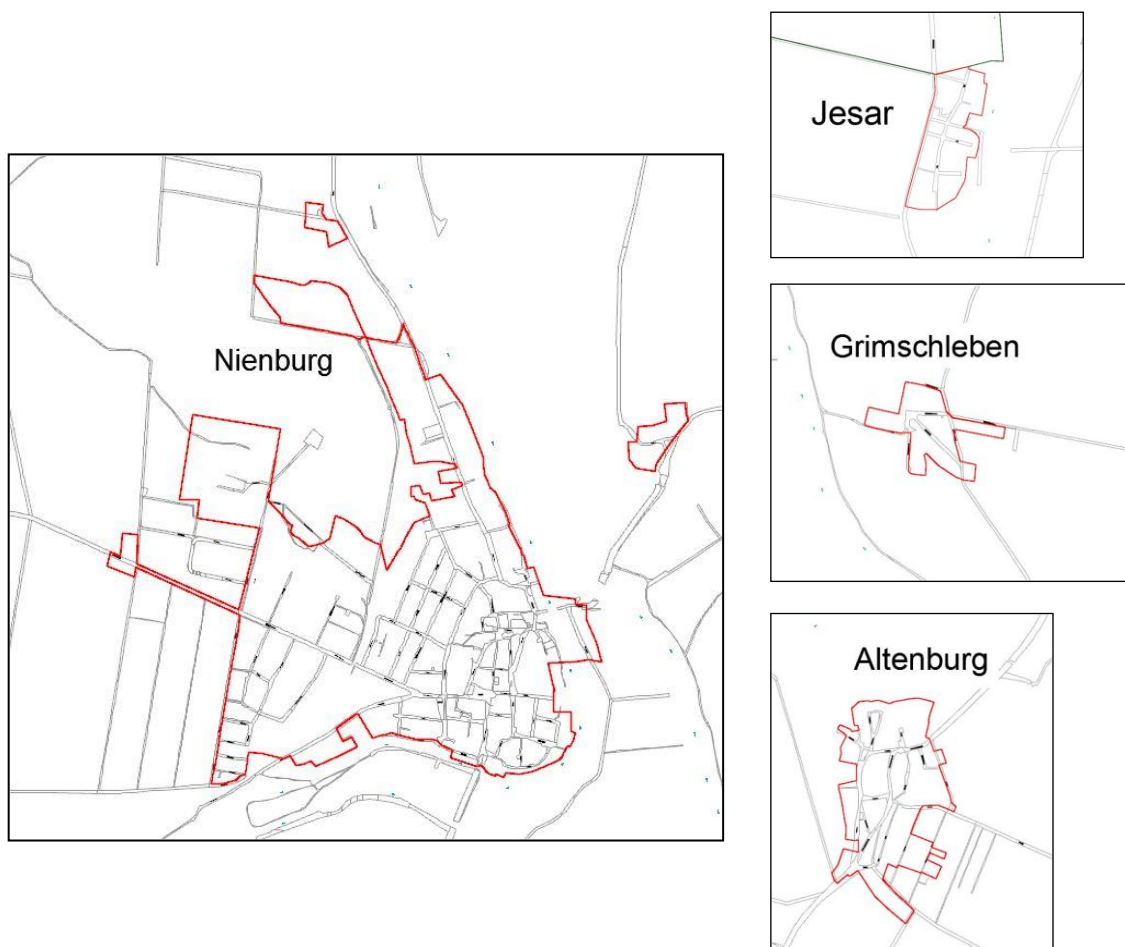


Abbildung 40: Stadt Nienburg, Kernstadt mit OT Jesar, Grimschleben und Altenburg

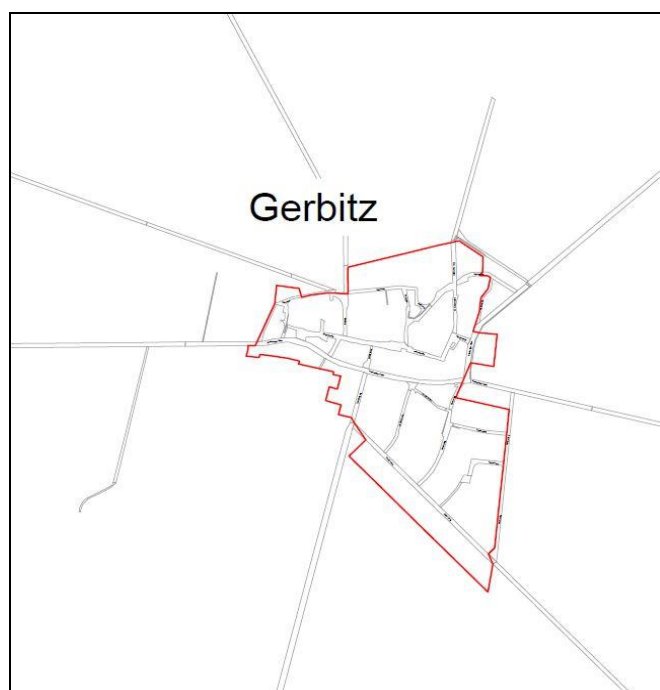


Abbildung 41: Stadt Nienburg, OT Gerbitz

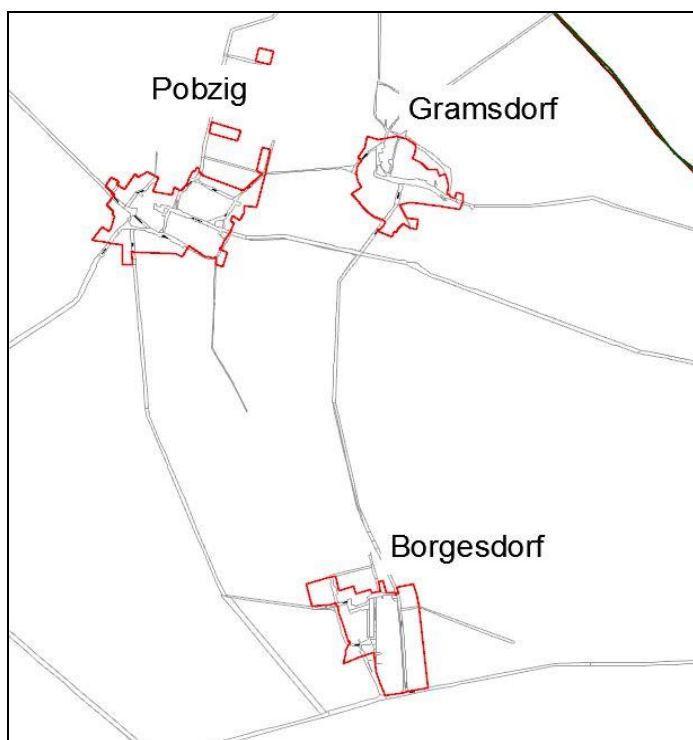


Abbildung 42: Stadt Nienburg, OT Pobzig mit Gramsdorf und Borgesdorf

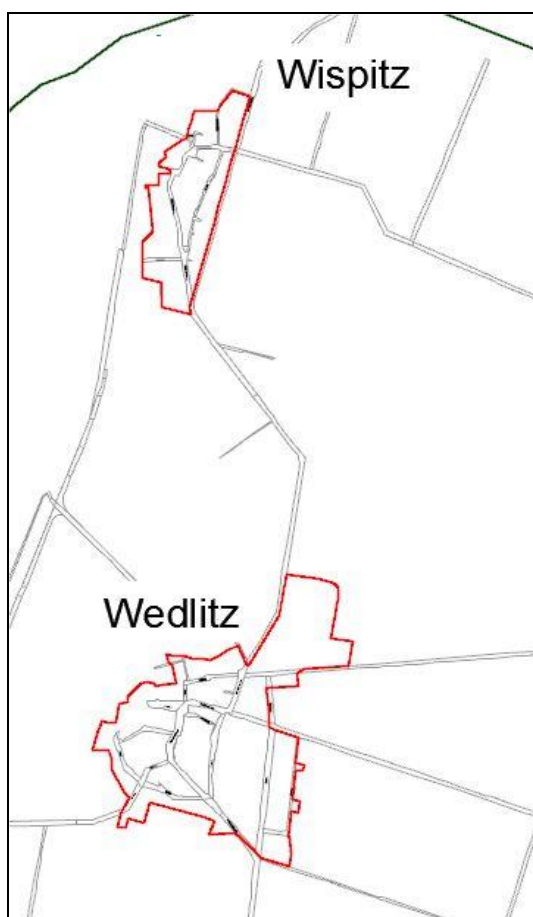


Abbildung 43: Stadt Nienburg, OT Wedlitz und Wispitz

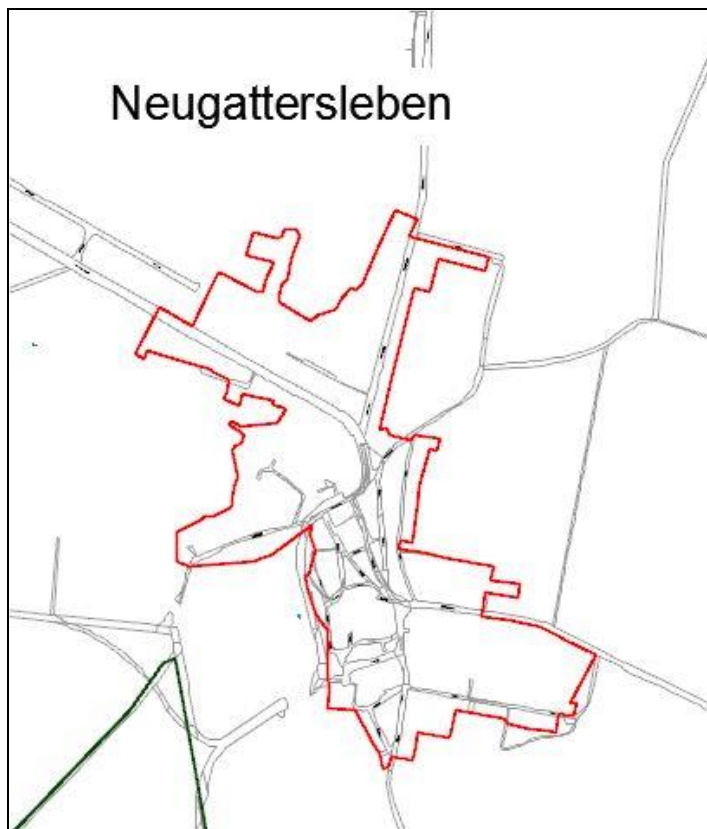


Abbildung 44: Stadt Nienburg, OT Neugattersleben,

Anlage 7b: Auflistung der Gewerbegebiete im Los 7 (Teilmenge von Los 7)

Gewerbegebiet	Vorwahl	Fläche in km ²	Zahl Unternehmen
Gewerbegebiet „Am Sportplatz“, Neugattersleben	034721	0,34	1
Gewerbegebiet Nienburg	034721	0,18	1

Anlage 7c: Kartografische Darstellung der Gewerbegebiete im Los 7

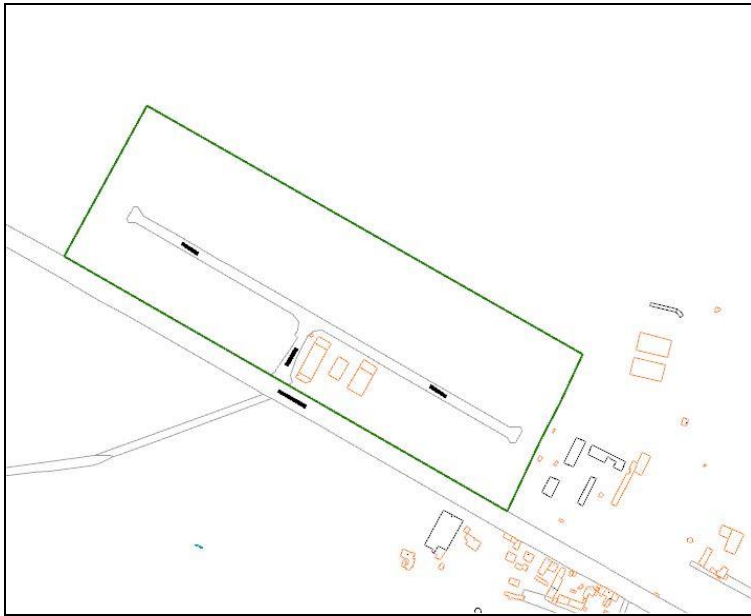


Abbildung 45: Gewerbegebiet „Am Sportplatz“ Neugattersleben



Abbildung 46: Gewerbegebiet Nienburg

ACHTUNG:

Breitband Anschlüsse im HVt-Nahbereich (blaue Markierung) sind nicht förderfähig und von der Projekterschließung ausgenommen.

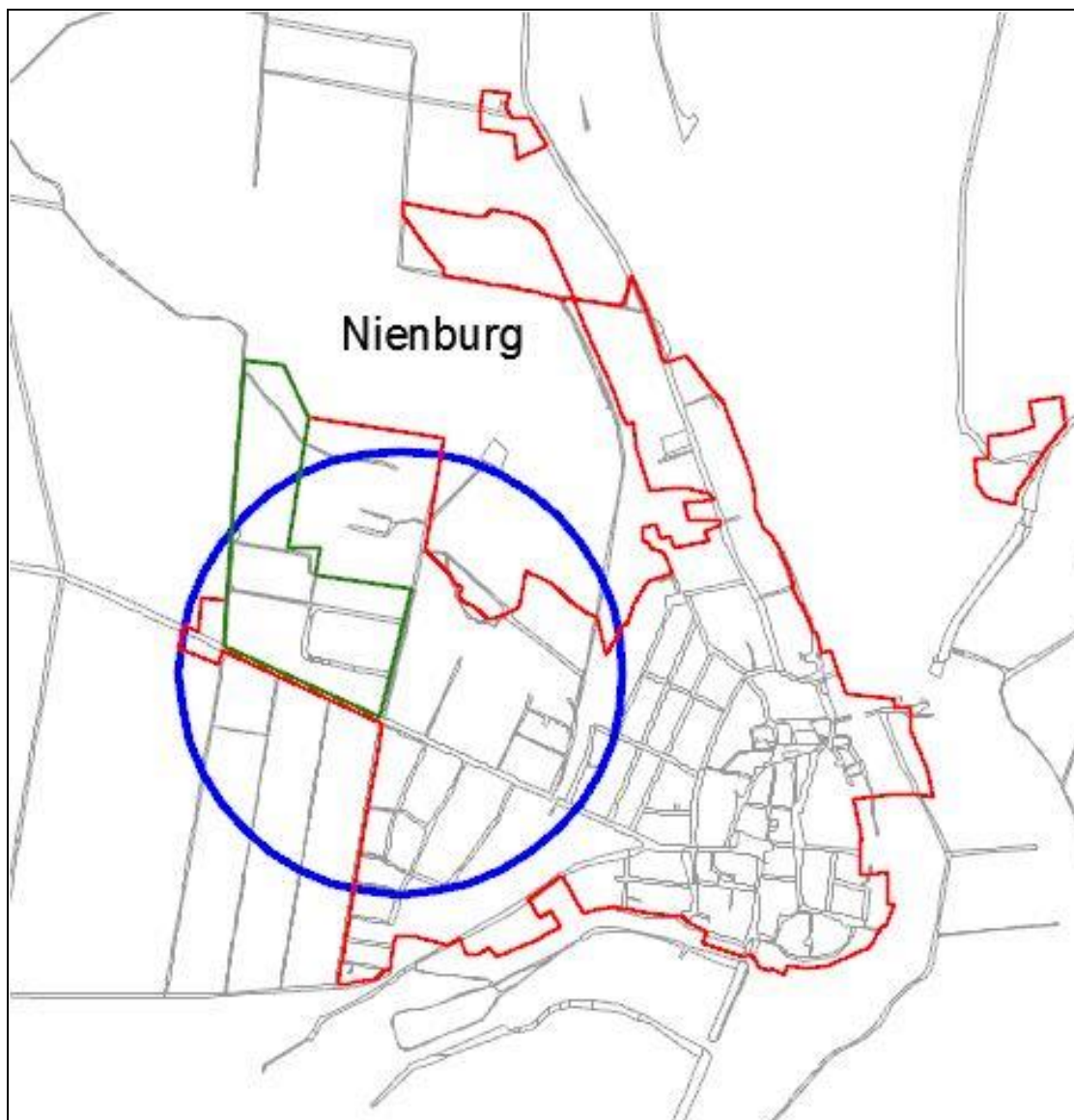


Abbildung 47: HVT-Nahbereich in der Stadt Nienburg

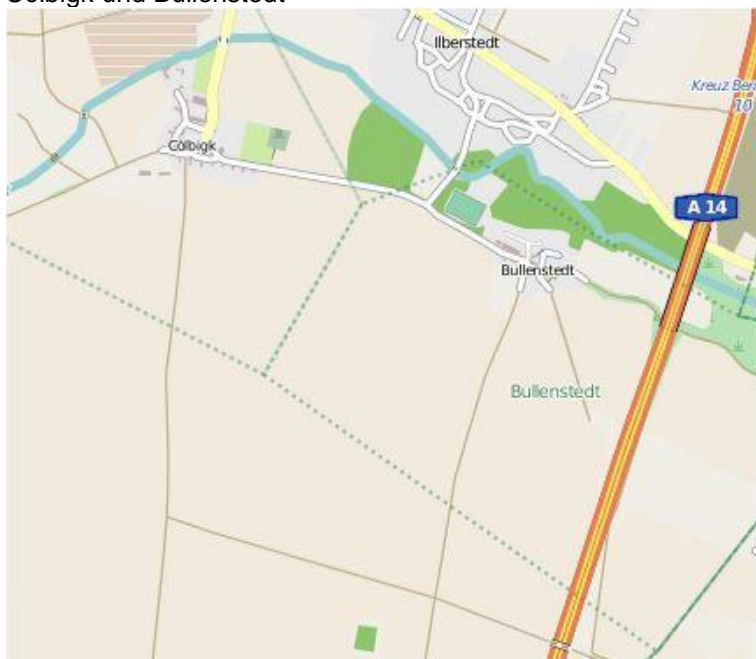
Anlage 8: Statistische Daten zum Los 8

Los -Nr.	Stadt / Gemeinde	Ortsteil/ Straßenzug	Vorwahl	Fläche in km²	Anzahl Einwohner	Anzahl Privathaushalte	Anzahl Unternehmen	Davon landwirtschaftliche Unternehmen
8	Verbandsgemeinde Saale Wipper	Ilberstedt, Bullenstedt, Cölbigk,	03471	14,93	110	56	4	
		Giersleben mit Hopfenberg und OT Amesdorf	034692	32,04	1433	865	54	
		Plötzkau, OT Großwirschleben	034692	23,90	217	133	9	

Anlage 8a: kartografische Darstellung Los 8

Übersicht ausbaurelevanter Orte:

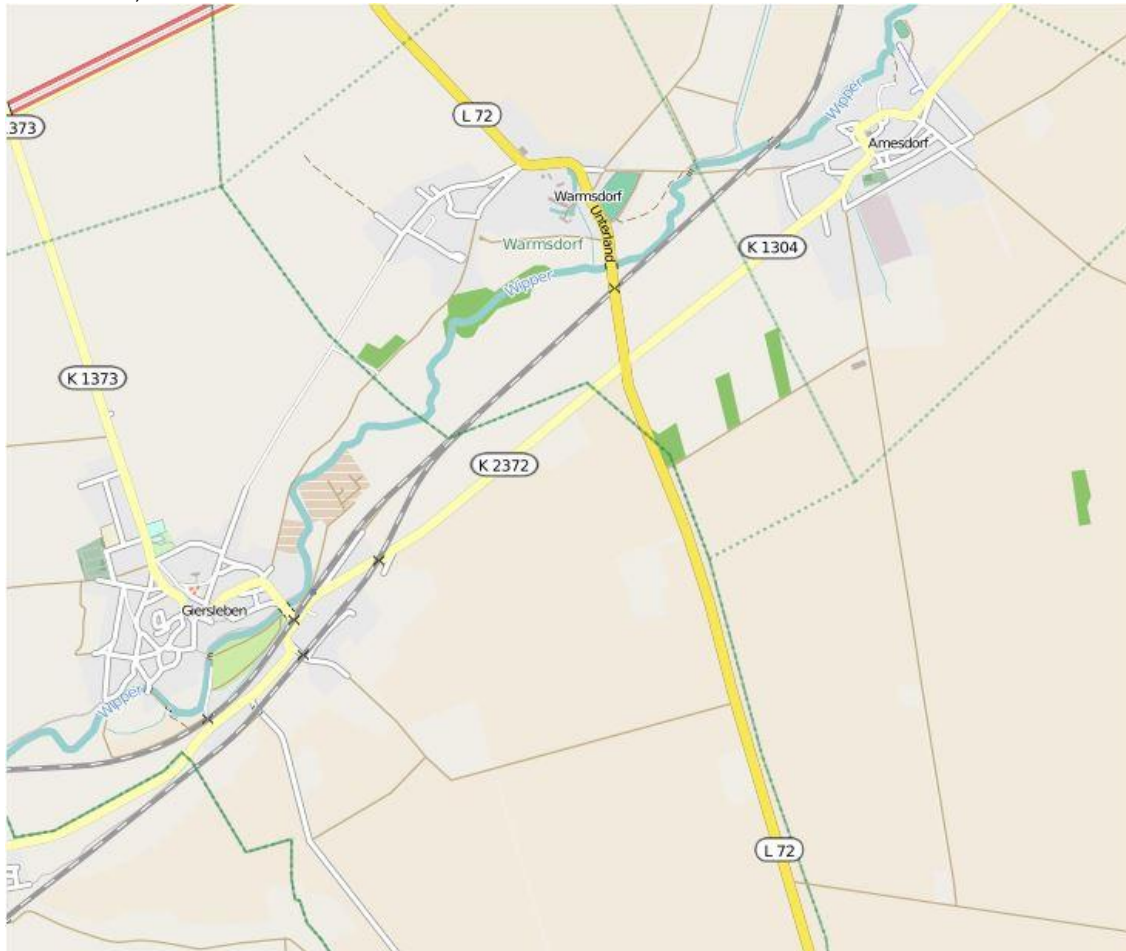
Cölbigk und Bullenstedt



Quelle: OpenStreetMap

Übersicht ausbaurelevanter Orte:

Giersleben, Amesdorf



Großwirschleben



Quelle: OpenStreetMap

Detaillierte Gebietsabgrenzung Los 8:
Quelle: ALK-Daten und eigene Dokumentation

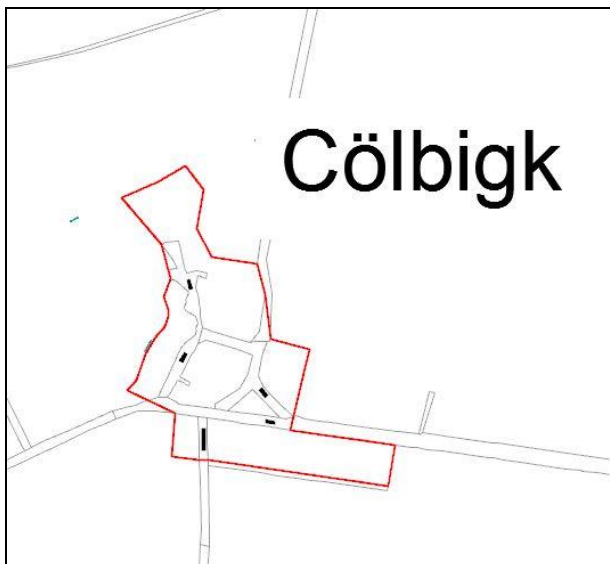


Abbildung 48: Verwaltungsgemeinschaft Saale-Wipper, Ilberstedt OT Cölbigk,

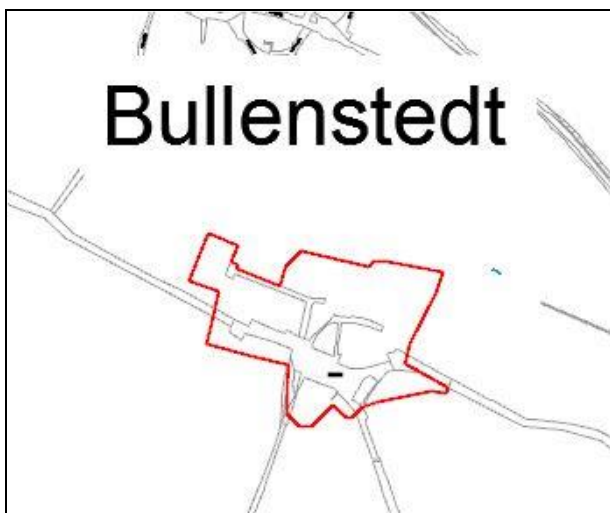


Abbildung 49: Verwaltungsgemeinschaft Saale-Wipper, Ilberstedt OT Bullenstedt,

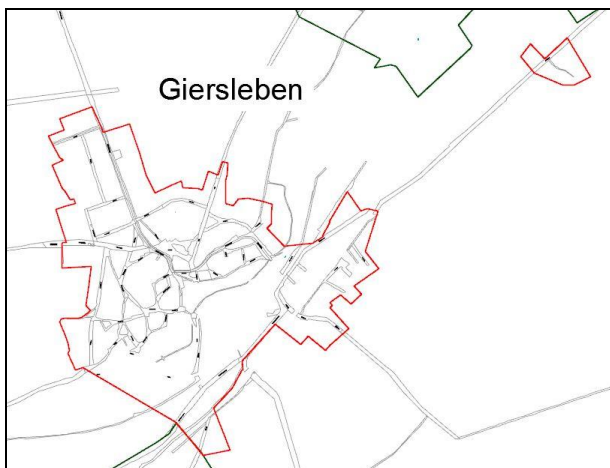


Abbildung 50: Verwaltungsgemeinschaft Saale-Wipper, Giersleben und Ortslage Hopfenberg

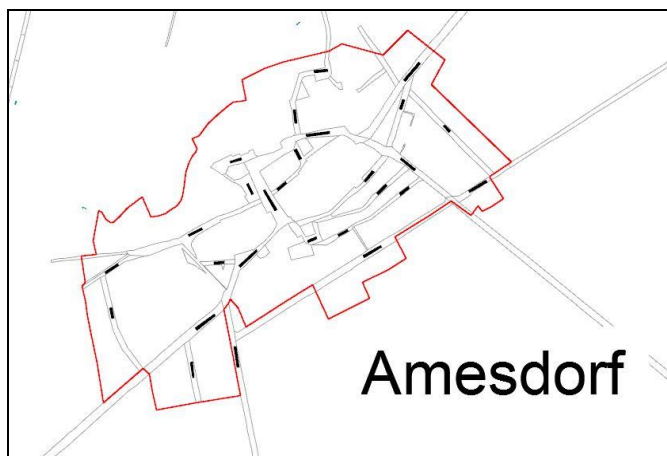


Abbildung 51: Verwaltungsgemeinschaft Saale-Wipper, Giersleben OT Amesdorf,



Abbildung 52: Verwaltungsgemeinschaft Saale-Wipper, Plötzkau OT Großwirschleben,

Anlage 8b: Auflistung der Gewerbegebiete im Los 8 (Teilmenge von Los 8)

Gewerbegebiet	Vorwahl	Fläche in km ²	Zahl Unternehmen
GG Giersleben Nord und Süd	034692	0,14	54
GG Großwirschleben	034692	0,02	5
GG Amesdorf	034692	0,02	10

Anlage 8c: Kartografische Darstellung der Gewerbegebiete im Los 8

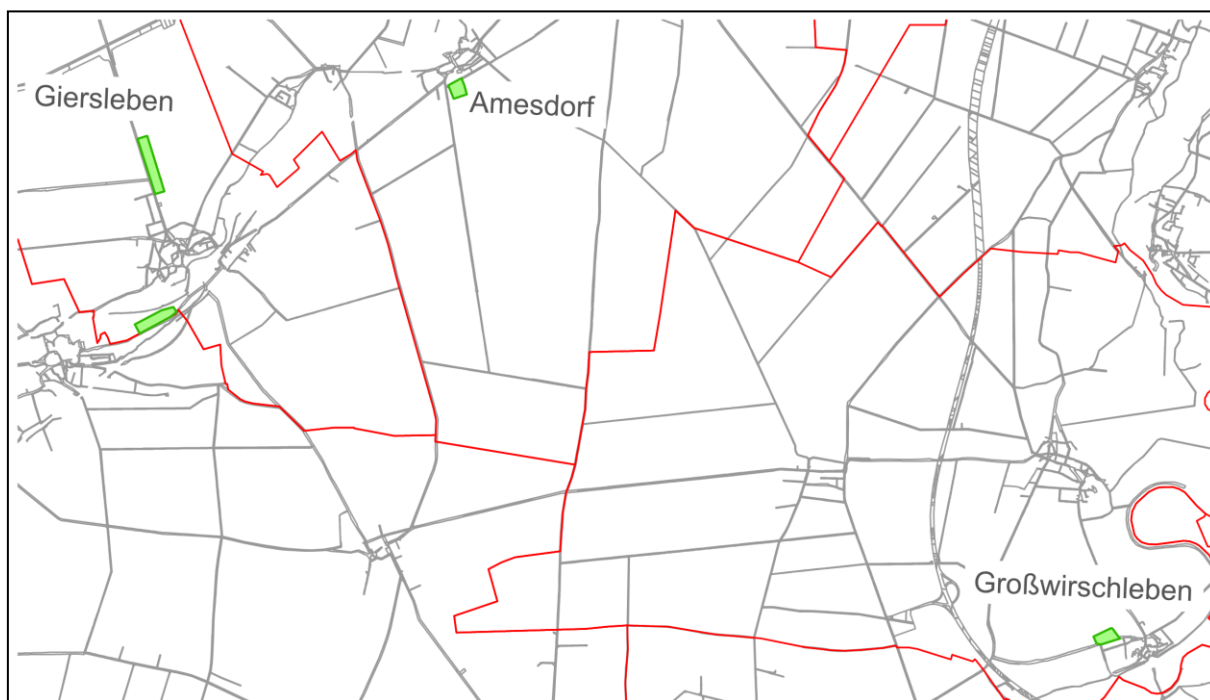


Abbildung 53: Übersicht Gewerbegebiete



Abbildung 54: Gewerbegebiet Amesdorf



Abbildung 55: Gewerbegebiet Großwirschleben

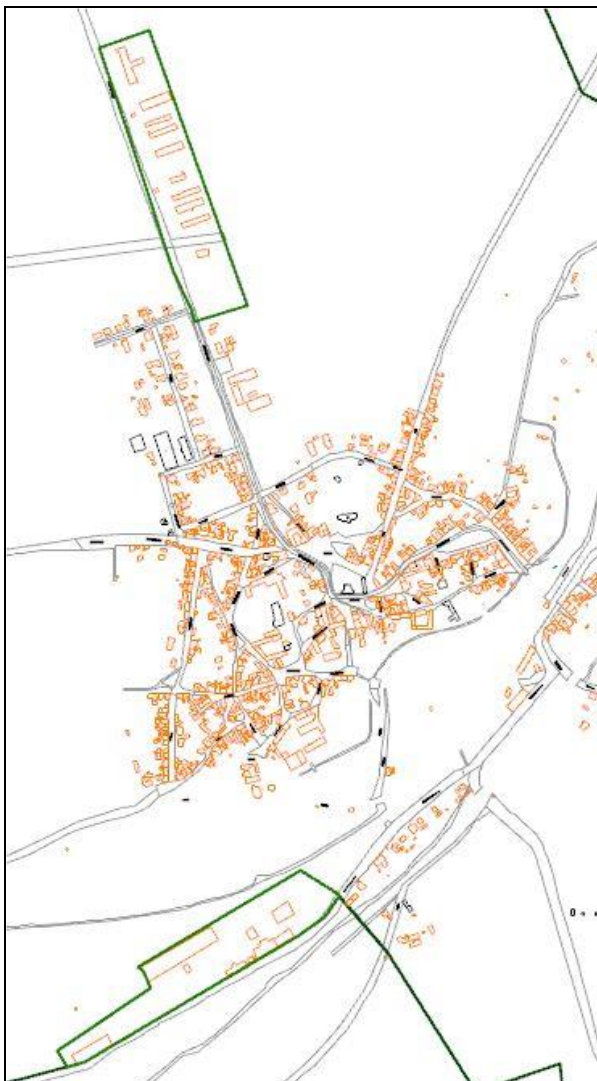


Abbildung 56: Gewerbegebiete Giersleben

ACHTUNG:

Breitband Anschlüsse im HVt-Nahbereich (blaue Markierung) sind nicht förderfähig und von der Projekterschließung ausgenommen.

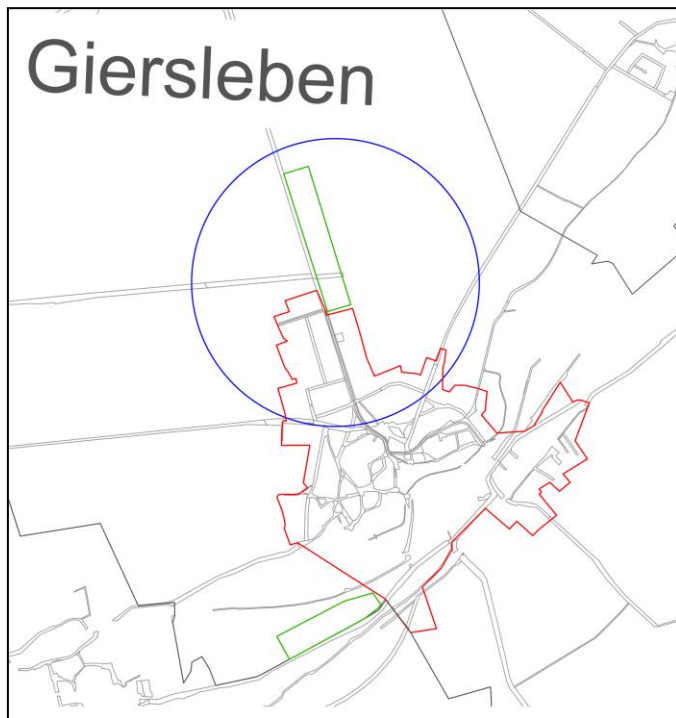


Abbildung 57: Gewerbegebiete Giersleben

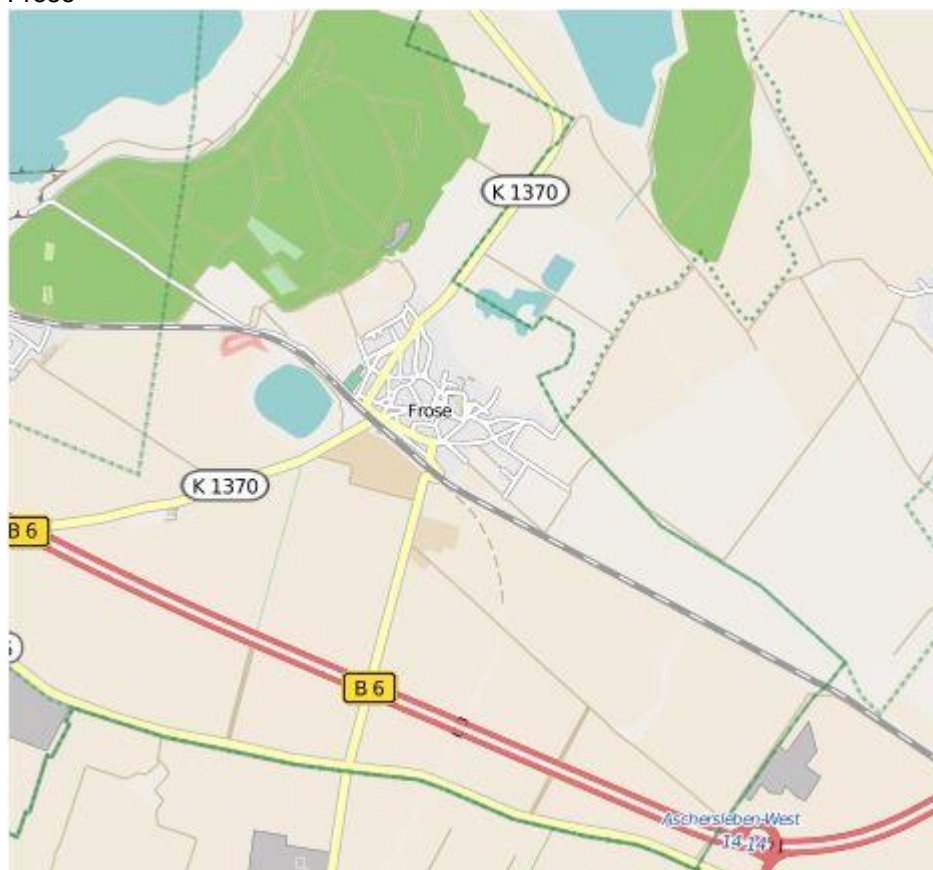
Anlage 9: Statistische Daten zum Los 9

Los -Nr.	Stadt / Gemeinde	Ortsteil/ Straßenzug	Vorwahl	Fläche in km²	Anzahl Einwohner	Anzahl Privathaushalte	Anzahl Unternehmen	Davon landwirtschaftliche Unternehmen
9	Stadt Seeland	Frose	034741	12,78	1364	696	82	

Anlage 9a: kartografische Darstellung Los 9

Übersicht ausbaurelevanter Orte:

Frose



Quelle: Openstreetmaps

Detaillierte Gebietsabgrenzung Los 9:
Quelle: ALK-Daten und eigene Dokumentation

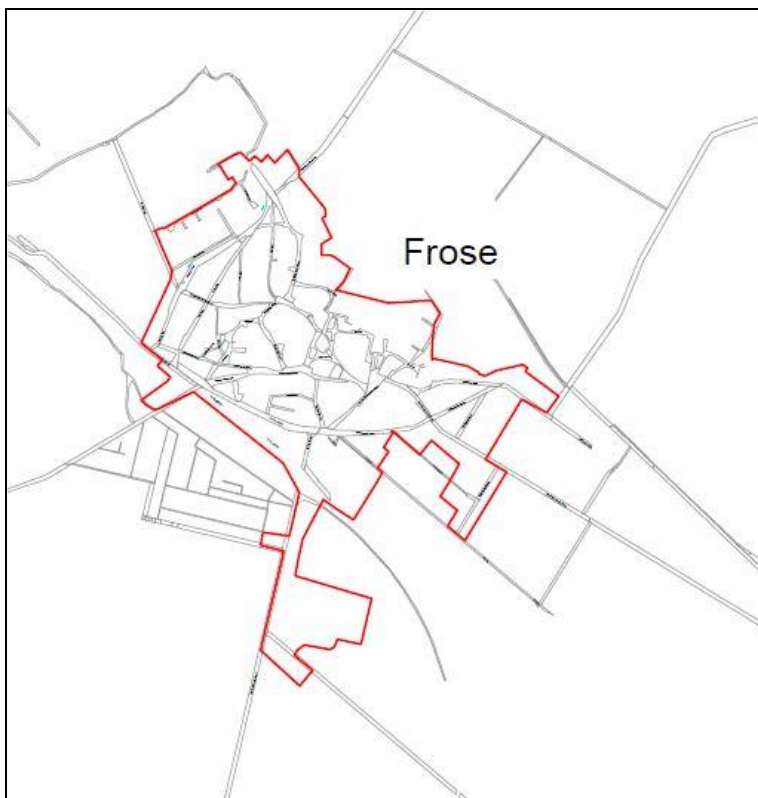


Abbildung 58: Stadt Seeland, OT Frose, *Quelle: ALK-Daten und eigene Dokumentation*

ACHTUNG:
Breitband Anschlüsse im HVt-Nahbereich (blaue Markierung) sind nicht förderfähig und von der Projekterschließung ausgenommen.

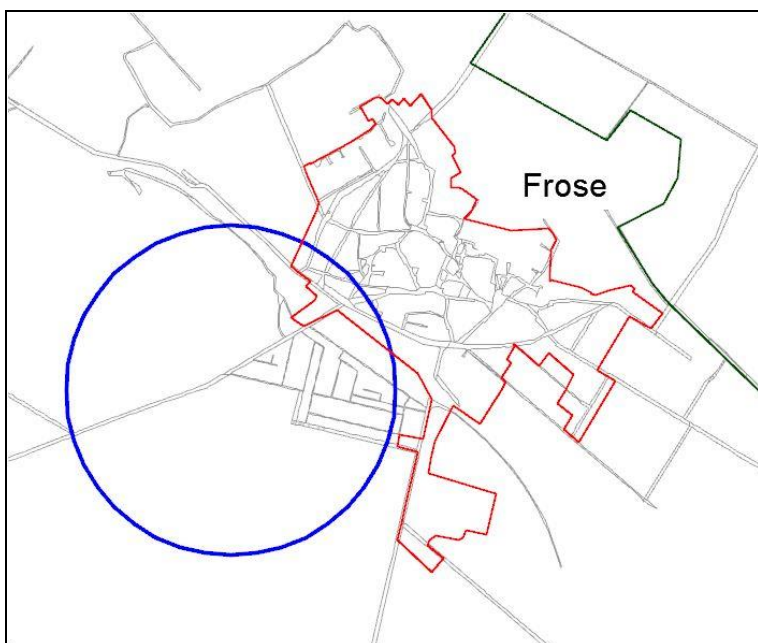


Abbildung 59: Stadt Seeland, OT Frose_HVT-Nahbereich

Anlage 9b: Auflistung der Gewerbegebiete im Los 9 (Teilmenge von Los 9)

Gewerbegebiet	Vorwahl	Fläche in km ²	Zahl Unternehmen
GG Hoym	034741	0,659	26
GG Nachterstedt	03473	0,25	3
Schadeleben	034741	0,025	5 Unternehmen plus ca. 15 Haushalte

Anlage 9c: Kartografische Darstellung der Gewerbegebiete im Los 9



Abbildung 60: Schadeleben; gewerbliche Nutzung und private Bedarfsträger (Ferienhaussiedlung)



Abbildung 61: Gewerbegebiet Hoym

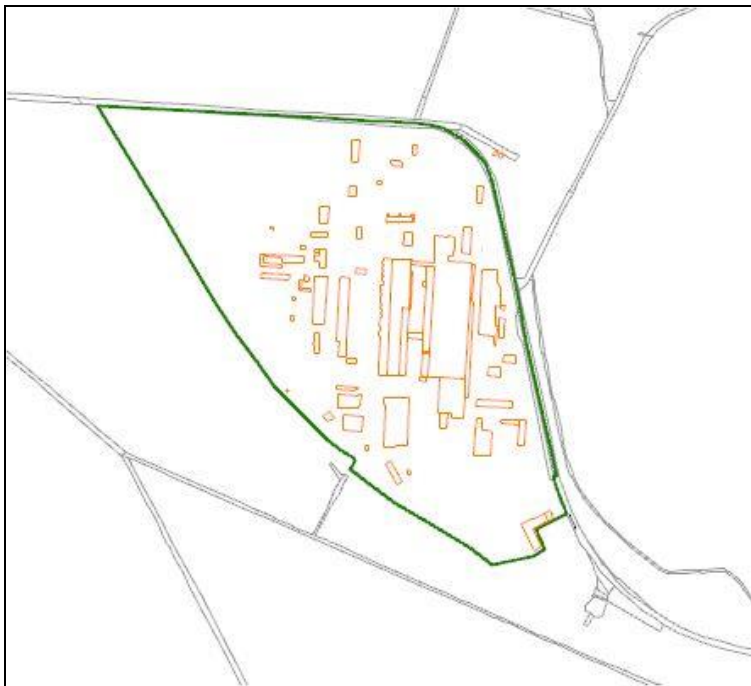


Abbildung 62: Gewerbegebiet Nachterstedt

Anlage 10: Statistische Daten zum Los 10

Los-Nr.	Stadt / Gemeinde	Ortsteil/ Straßenzug	Vorwahl	Fläche in km²	Anzahl Einwohner	Anzahl Privathaushalte	Anzahl Unternehmen	Davon landwirtschaftliche Unternehmen
10	Stadt Staßfurt	OT Glöthe	039266	0,66	615	395	28	
		OT Üllnitz	039266	0,53	244	155	18	
		OT Förderstedt	039266	1,81	1.798	1.096	114	
		OT Löderburg* (in Teilen)	039265	1,33	2.472	1.571	117	
		OT Neu Staßfurt	039265	0,59	118	86	18	
		OT Athensleben		0,22	143	85	2	
		OT Lust		0,11	71	43	4	
		OT Rothenförde		0,07	10	9	0	
		Schacht VI		0,09	0	0	5	

* Im OT Löderburg sind bereits einige Straßenzüge mit NGA-Breitband versorgt. Eine Auflistung der versorgten Straßen und Hausnummern finden Sie in Anlage 2

Anlage 10a: kartografische Darstellung Los 10

Quelle: ALK Daten und eigene Dokumentation

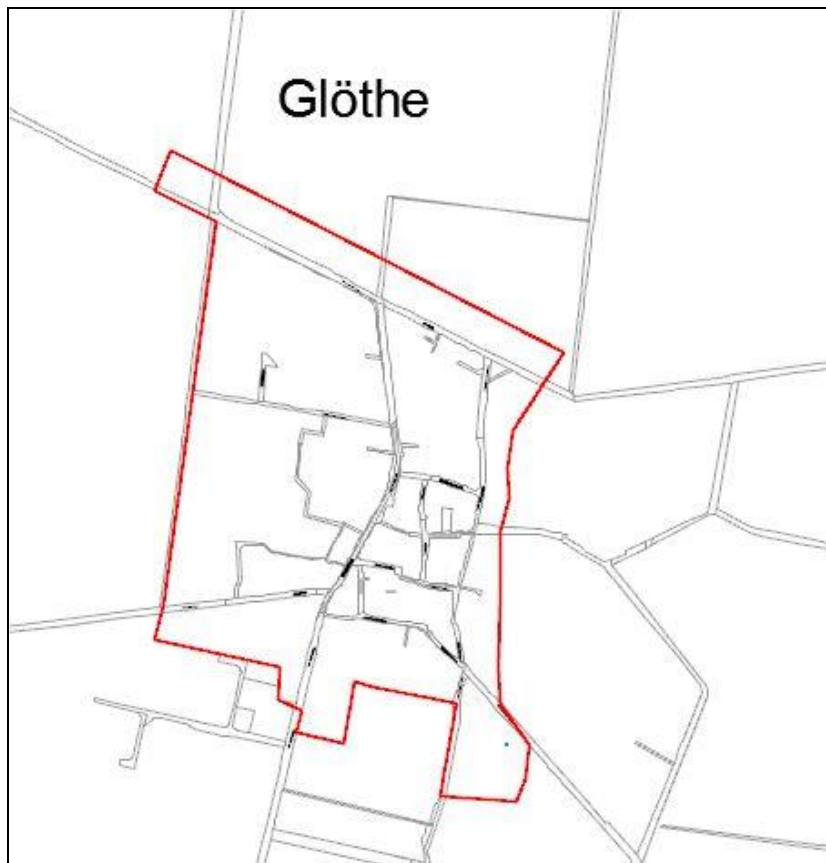


Abbildung 63: Stadt Staßfurt: OT Glöthe

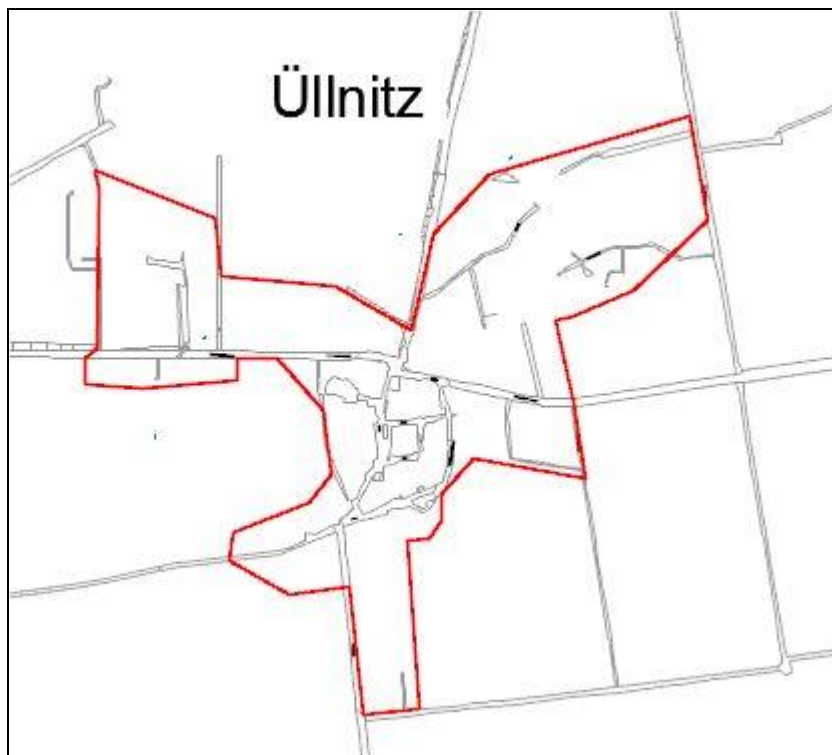


Abbildung 64: Stadt Staßfurt: OT Üllnitz

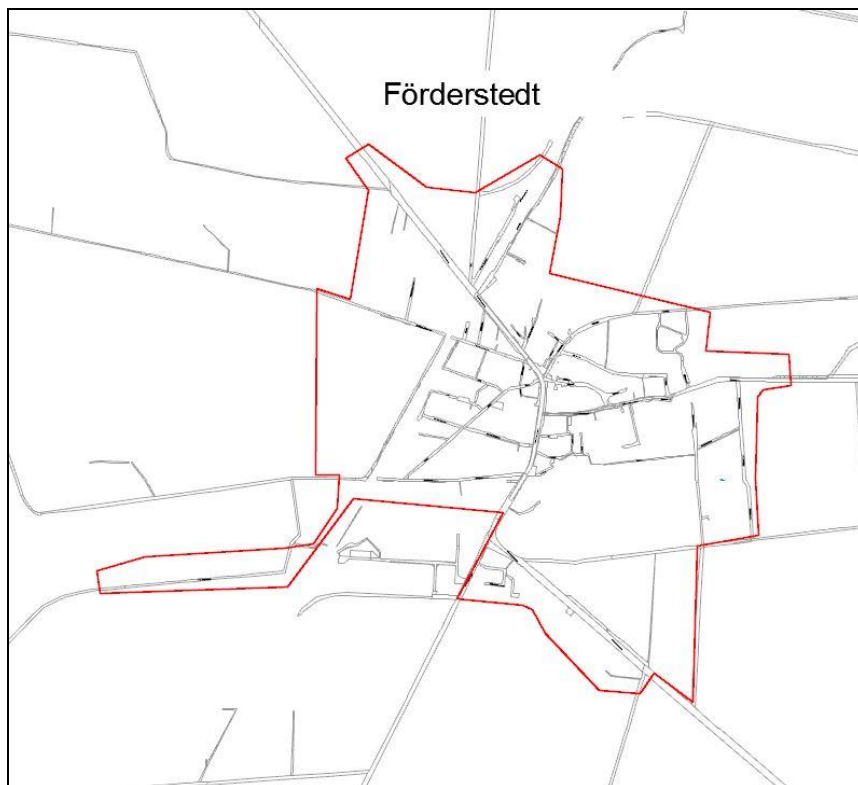


Abbildung 65: Stadt Staßfurt: OT Förderstedt

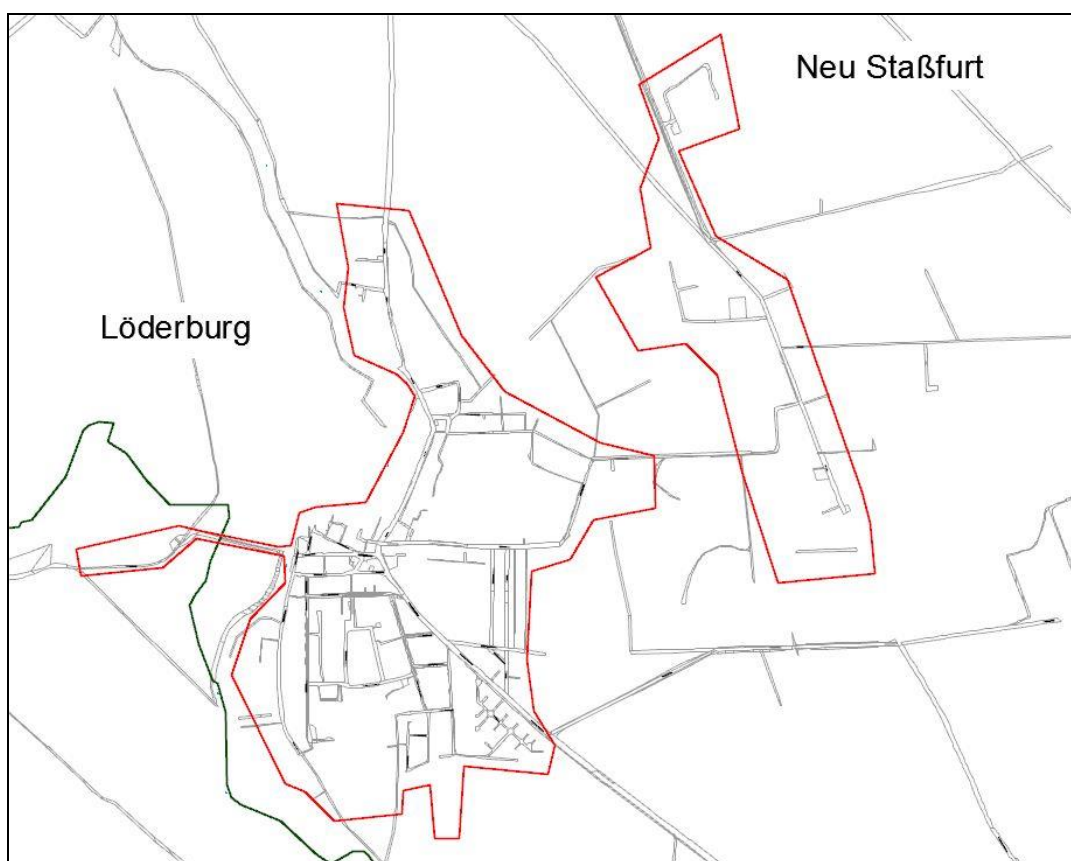


Abbildung 66: Stadt Staßfurt: OT Löderburg und Neu Staßfurt

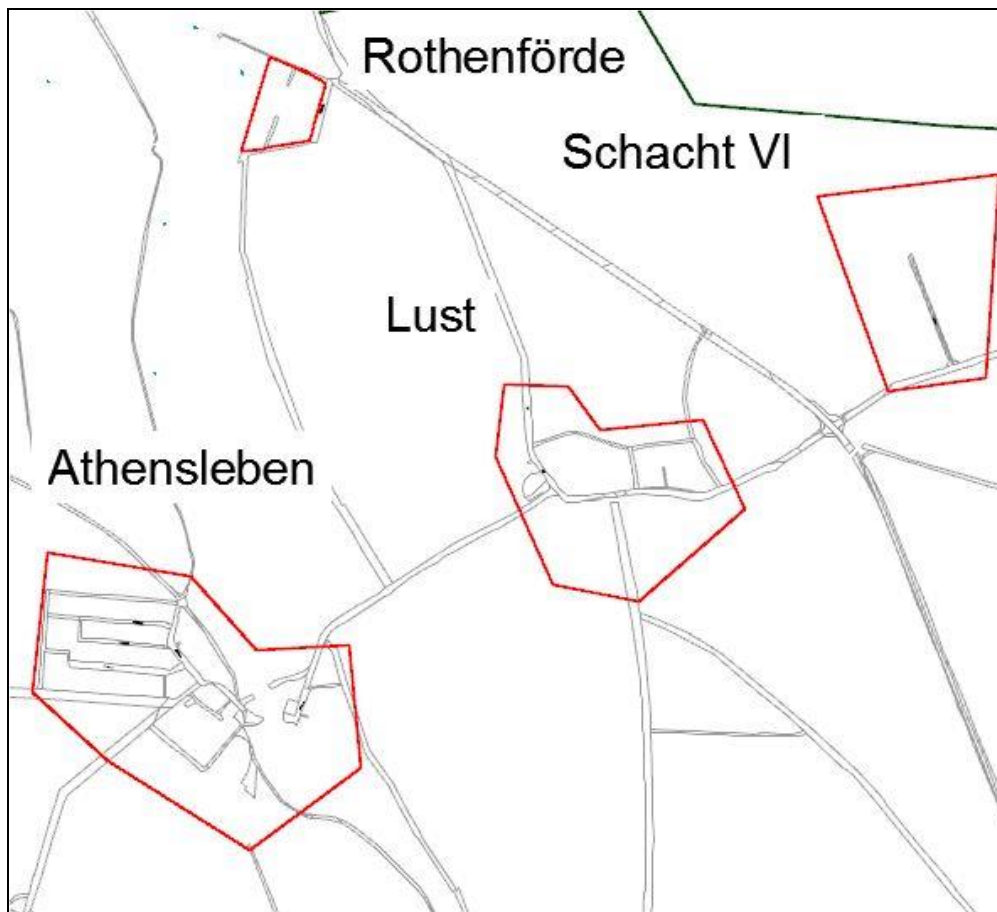


Abbildung 67: Athensleben, Lust, Schacht VI und Rothenförde

ACHTUNG:

Breitband Anschlüsse im HVT-Nahbereich (blaue Markierung) sind nicht förderfähig und von der Projekterschließung ausgenommen.

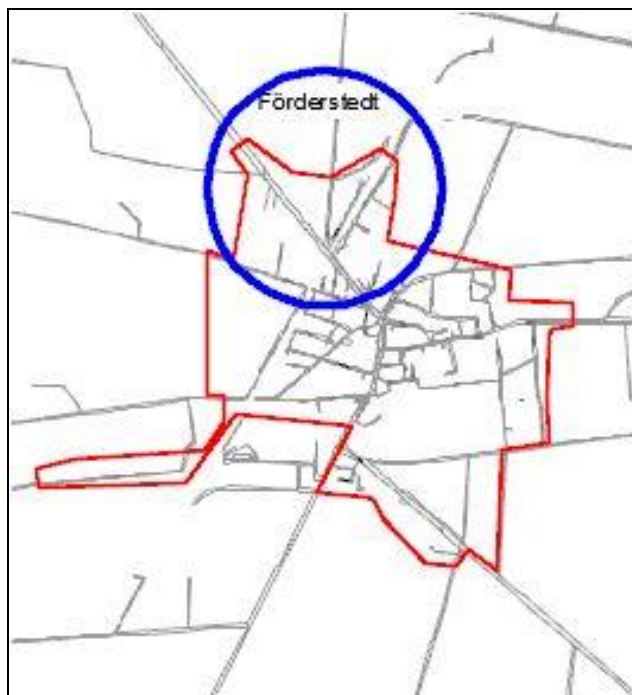


Abbildung 68: HVT- Nahbereich in der Stadt Staßfurt: OT Förderstedt

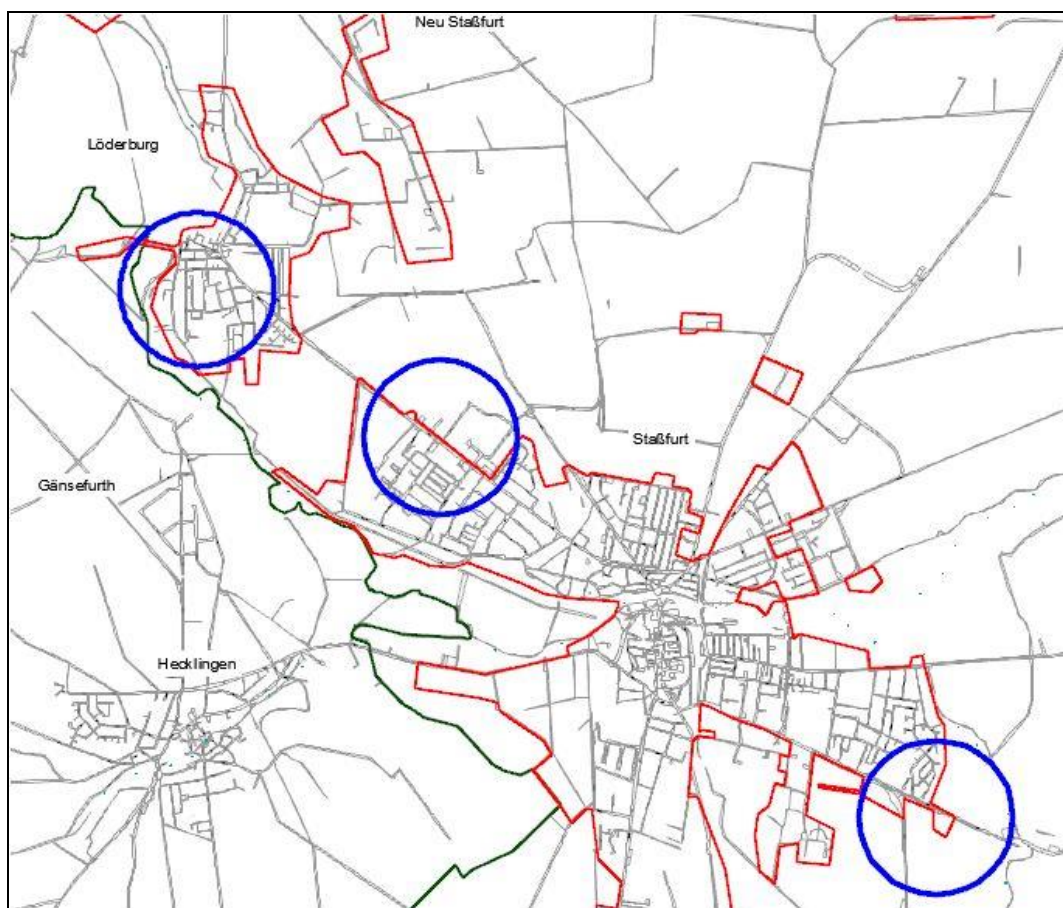


Abbildung 69: HVT- Nahbereich in der Stadt Staßfurt: OT Löderburg

Anlage 10b: Auflistung der Gewerbegebiete im Los 10 (Teilmenge von Los 10)

Gewerbegebiet	Vorwahl	Fläche in km ²	Zahl Unternehmen
GG Glöthe	039266	0,45	5
GE Förderstedt Süd	039266	0,33	16

Anlage 10c: Kartografische Darstellung der Gewerbegebiete im Los 10

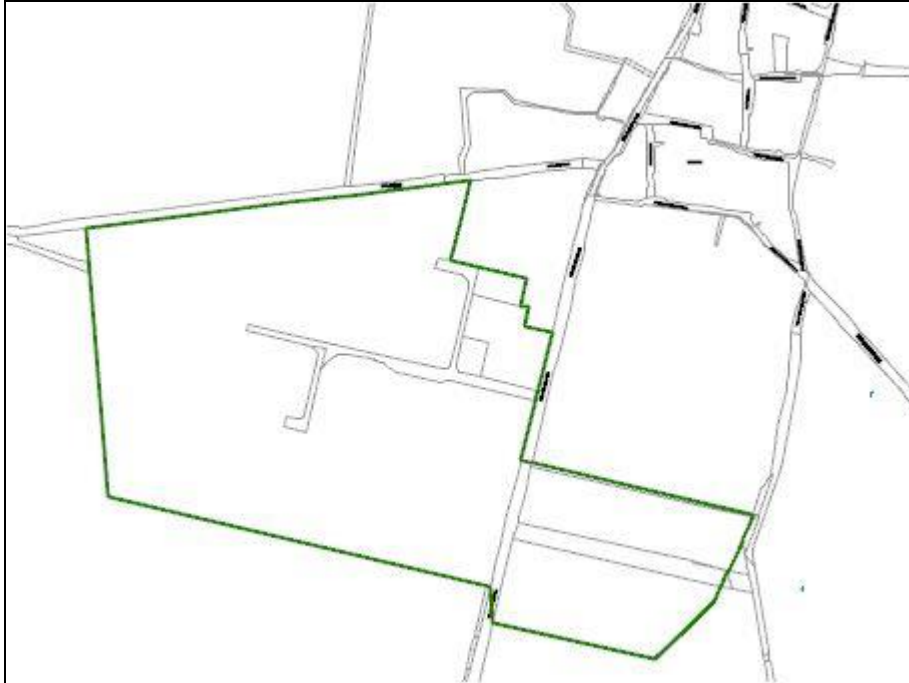


Abbildung 70: Stadt Staßfurt: GE Glöthe

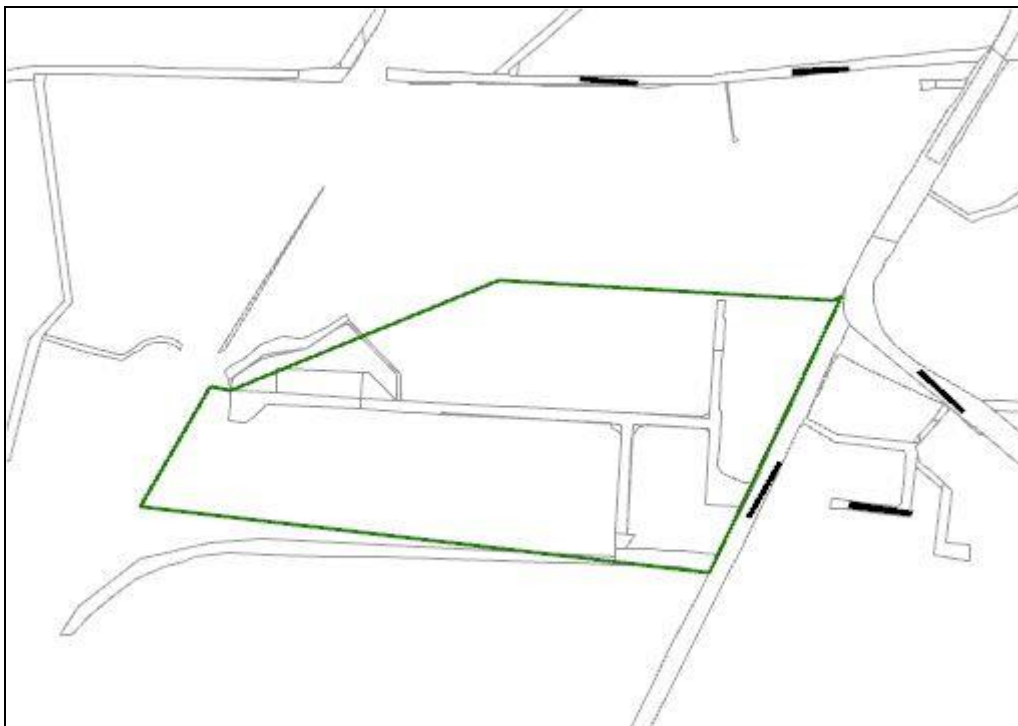


Abbildung 71: Stadt Staßfurt: GE Förderstedt Süd

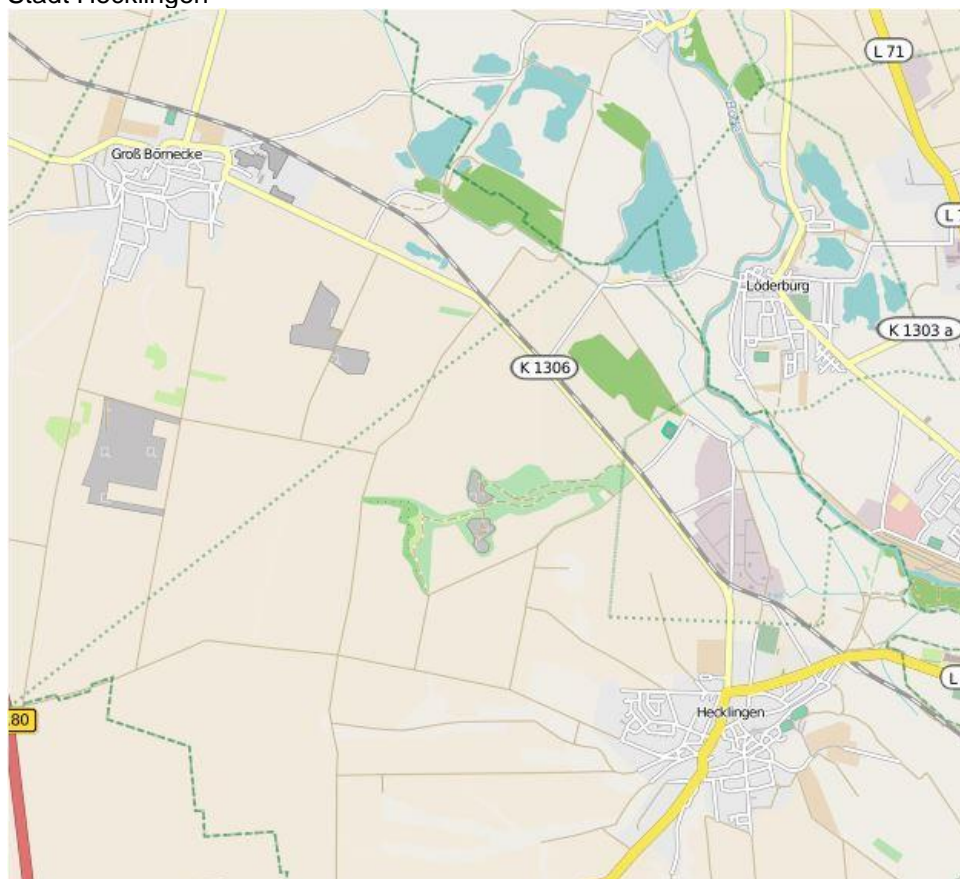
Anlage 11: Statistische Daten zum Los 11

Los -Nr.	Stadt / Gemeinde	Gewerbegebiet	Vorwahl	Fläche in km²	Anzahl Unternehmen	Davon landwirtschaftliche Unternehmen
11	Stadt Hecklingen	Bodewiesen/ Schlossbrunnen	03925	0,44	17	
		Hecklinger Straße	039267	0,21	5	

Anlage 11a: kartografische Darstellung Los 11

Übersicht ausbaurelevanter Orte:

Stadt Hecklingen



Quelle: OpenStreetMaps

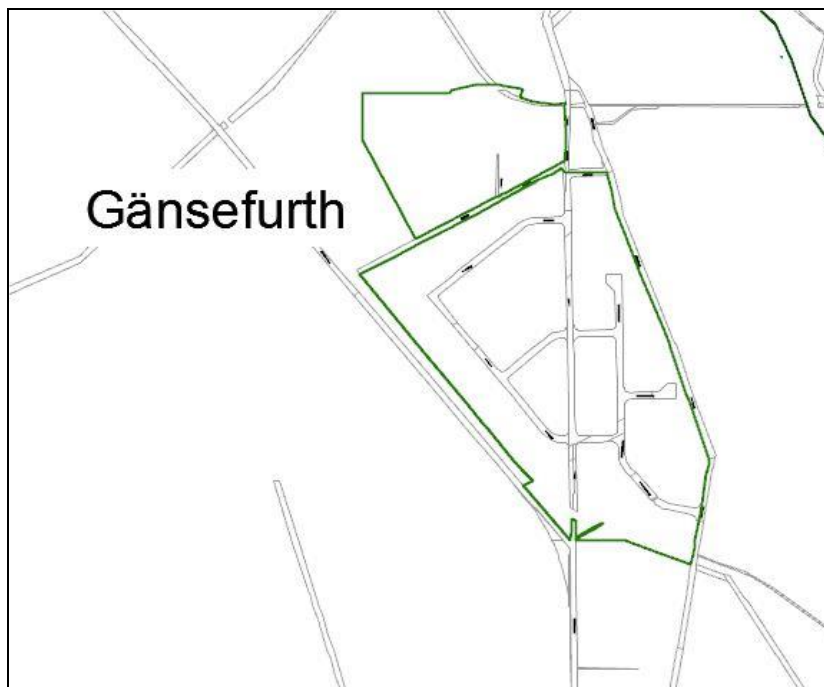


Abbildung 72: Gewerbegebiete Bodewiesen und Schlossbrunnen



Abbildung 73: Gewerbegebiet Hecklinger Straße

Anlage 12: Liste der Schulen für die Lose 1-11

Tabelle 1: Liste der Schulen im Salzlandkreis

Schule Bezeichnung		
Grundschule „Juri Gagarin“	39221 Bördeland OT Welsleben	Krumme Str. 13
Grundschule "G.-E.-Lessing" Calbe	39240 Calbe (Saale)	Lessingstr. 28
Friedrich-Schiller-Gymnasium Calbe	39240 Calbe (Saale)	Große Angergasse 10
Sekundarschule "J. G. Herder" Calbe	39240 Calbe (Saale)	Feldstraße 19
Grundschule Beesenlaublingen	06425 Könnern OT Beesenlaublingen	Südende 195
Förderschule mit Ausgleichsklassen Belleben	06425 Könnern OT Belleben	Insel 84c
Grundschule Nienburg	06429 Nienburg (Saale)	Schloßstr. 16
Happy Children gGmbH - Sekundarschule Nienburg	06429 Nienburg (Saale)	Schäferplatz 14
Grundschule Förderstedt	39418 Staßfurt OT Förderstedt	Üllnitzer Str. 9
Sekundarschule Förderstedt	39418 Staßfurt OT Förderstedt	Schulstr. 6a

Anlage 13: Angaben zur Infrastruktur für die Lose 1-11

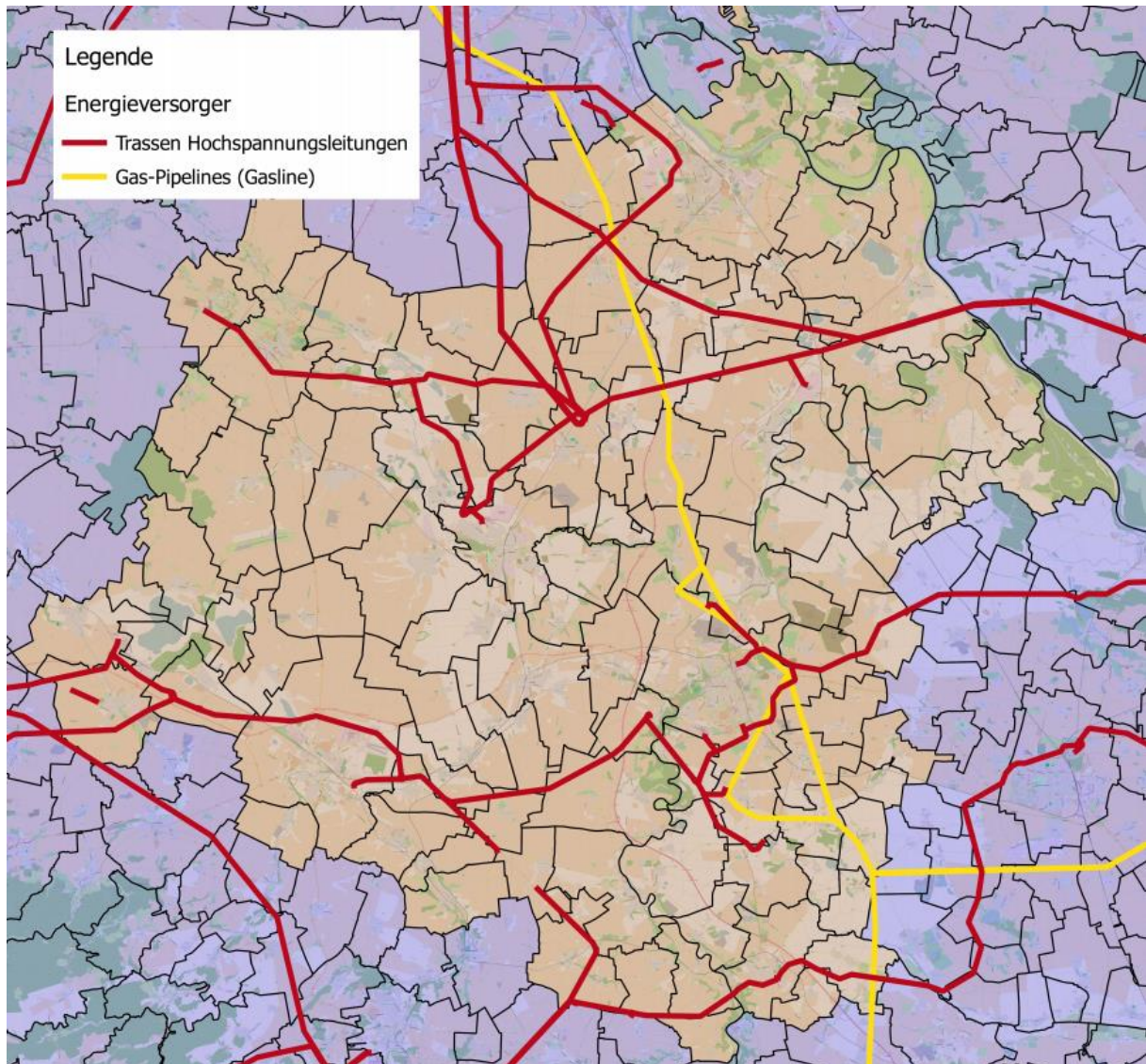


Abbildung 74: Infrastrukturen Energieversorger, Quelle: Eigene Erhebung

Anlage 14 Baumaßnahmen

Tabelle 2: Geplante und laufende Baumaßnahmen - SLK

Ort	Straße	Was wird gebaut?	Zeitraum
Alsleben	Bernburger Straße bis Trafostation	Verlegung MS-Kabel	IV/2015
Aschersleben	1. BA Westdorf - Welbsleben	Sanierung Straße	ab IV/2015
Aschersleben	2. BA ASL - Westdorf		ab 2016
Aschersleben	Armstrongstraße	Erdgasleitung	IV/2015
Aschersleben	Judith-Resnik-Str.		
Aschersleben	ASL bis Gr. Schierstedt	Mittelspannungskabelverlegung	?
Aschersleben	bis Kleinschierstedt		
Aschersleben	Froser Str. bis Magdeburger Str.	Verlegung Rohrsystem für Fernwärme	IV/2015
Barby	Schloßstraße	Neuerung Trinkwasserleitung	ab 2015
Barby	Pömmelter Straße		
Barby	Schloßberg	Sanierung Straße	
Barby	Schulstraße	Sanierung Straße	
Bernburg	Gnölbziger Straße	Ausbau	2016
Baalberge	"Am Birkenwäldchen"	NS-Kabel, Leerrohr D 63, Gasleitung	ab 2015
Baalberge	von K 2104 bis Wendehammer	NS-Kabel, Leerrohr D 63, Gasleitung	ab 2015
Beesenlaublingen	L 149 Ortsdurchfahrt	Ausbau	2017
Calbe	Glöther Weg	Auswechslung Trinkwasserleitung	ab 2015
Calbe	Bahnhofstraße		
Calbe	Große Fischerei 20 bis Bootshaus	Sanierung Straße	?
Cochstedt	Marktstraße	Straßenneubau	2016
Cochstedt	Heteborner Str.	Erneuerung Straßenbeleuchtung	
Cochstedt	Bergstraße	Erneuerung Straßenbeleuchtung	
Cochstedt	Marktstraße	Straßenneubau	2017
Cochstedt	Marktstraße	Straßenneubau	2018
Eggersdorf	Eickendorfer Weg	Straßenbau	
Eickendorf	Förderstaedter Straße	Ausbau	2016
Friedrichsaue	Brunnenstraße	Straßenbau	2017
Frose	Dreckgasse	Wegebau	2016
Gatersleben	Quedlinburger Str.	Fußwegbau	2018
Gatersleben	Kapellenteich	Straßenbau, Regenwasserkanal	2018
Gatersleben	Pothofstraße	Straßenbau, Regen-, Schmutzwasser, TW	2016
Gatersleben	Fahrtgasse	Straßenbau, Regen-, Schmutzwasser	2017
Giersleben	Schillerstraße	grundhafter Straßenausbau	2016
Gnetsch	Ortslage	Neuerschließung (Mittelspannungskabel)	ab 2015
Groß Börnecke	Ballplatz/ Karl-Marx-Platz	Straßenneubau	
Groß Börnecke	Karl-Marx-Platz	Straßenneubau	
Großmühlingen	Am Anger	Straßenbau	
Güsten	Nendorder Str.	grundhafter Straßenausbau	2017 / 2018
Hecklingen	Klintstraße	Straßenneubau	
Hecklingen	Quedlinburger Str.	Straßenneubau	
Hoym	Kirchstraße	Straßenbau	2018
Hoym	Kampstraße bis Wasserturm	Mittelspannungskabelverlegung	ab 2015
Hoym	Fliedergasse	Straßenbau, Regenwasserkanal	2016

Hoym	Kampstraße	Straßenbau	2017
Könnern	L50 bis Garsena	Neubau Mittelspannungskabel	ab 2015
Könnern	Str. an der Georgsburg	Straßenwiederherstellung nach HW 2013	2015/2016
Könnern	TA Bahnhofstraße	Straßenwiederherstellung	
Könnern	TA nördl. Wiesenstraße	Straßenwiederherstellung	
Könnern	Straße an der Georgsburg	Instandsetzung	
Könnern	TA Bahnhofstraße	Straßenwiederherstellung	
Könnern	TA nördl. Wiesenstraße	Straßenwiederherstellung	
Könnern	Könnern - Dornitz	MS-Kabelanlage MITNETZ Strom	
Könnern	TA nördl. Wiesenstraße	Straßenwiederherstellung	
Könnern	Straße an der Georgsburg	Instandsetzung	
Könnern	TA Bahnhofstraße	Straßenwiederherstellung	
Könnern	TA nördl. Wiesenstraße	Straßenwiederherstellung	
Könnern	Könnern - Dornitz	MS-Kabelanlage MITNETZ Strom	
Latdorf	Bernburger Straße	Ausbau Gehweg	
Lebendorf	Bebitz Bungalowsiedlung	Verlegung MS-Kabel	IV/2015
Mukrena	Mukrena	Straßenwiederherstellung	
Mukrena	Weg zur B6	Straßenwiederherstellung	
Nachterstedt	Friedrich-Fleischhauer-Str.	Straßenbau	2017
Nachterstedt	Thomas-Müntzer-Str.	Straßenbau	2018
Nelben	Dorfstraße	Straßenwiederherstellung	
Nelben	Weg zw. Brücke und Nelben	Instandsetzung Weg	
Nienburg	Rosenburger Weg zwischen Wedlitz und Gerbbitz	Wiederherstellung	?
Nienburg			
Nienburg	Am Sportplatz	Herrichtung der Straße	?
Nienburg	Am alten Wasserwerk	Herrichtung der Straße	?
Nienburg	Dr.-Wilhelm-Külz-Straße	Ausbau Straße	Nienburg
Nienburg	Bodereihe	Ausbau Straße	
Nienburg	Straße Am Sportplatz	Ausbau Straße	
Nienburg	Holunder Straße / Werftstraße	Ausbau Straße	
Nienburg	Straße Am alten Wasserturm	Ausbau Straße	
Piesdorf	Durchlass	Instandsetzung	
Piesdorf		Erdkabelverl. durch MITNETZ Strom	
Plötzkau	Lindenstraße	grundhafter Straßenausbau	2016 / 2017
Schadeleben	Friedhofsweg	Mittelspannungskabelverlegung	ab 2015
Schadeleben	Bergstraße		
Schadeleben	Bauernstraße bis Platz der Jugend		
Schadeleben	Bauerntränke		
Schadeleben	Bauernstraße	Straßenbau	2016
Schadeleben	Angerstraße	Straßenbau	2018
Schneidlingen	B 180 Magdeburger Str.	Mittelspannungskabelverlegung	?
Schneidlingen	Feldstr.		
Schneidlingen	Mittelweg		
Schneidlingen	Hohe Str.		
Schneidlingen	Magdeburger Str.	Erneuerung Straßenbel.	2015
Schneidlingen	Steingasse	Erneuerung Straßenbel.	
Schneidlingen	Oststraße	Straßenneubau	
Schönebeck	Marktplatz bis Breiter Weg	Verlegung Medien	2015
Staßfurt	Bindemannstraße	Neugestaltung zw. Querstraße bis Bindemannstr. 17	ab 2015
Schneidlingen	Am Bahnhof	Straßenneubau	
Schneidlingen	Nordstraße	Straßenneubau	
Trebnitz	Langer Weg/ Im Winkel	Instandsetzung	

Welsleben	Schönebecker Straße	Straßenbau	
Wiendorf		Erdkabelverl. durch MITNETZ Strom	

Quelle: Zuarbeit der Verwaltung

Hinweis: Diese geplanten Tiefbaumaßnahmen und deren Umsetzung sind immer von dem Haushalt der jeweiligen Gemeinde sowie Fördermitteln abhängig.