

Auswahlverfahren - Wirtschaftlichkeitslücke -

07.08.2019

Im Anschluss an die Marktkonsultation des Landkreises Mansfeld-Südharz vom 19.07.2018 bis 13.09.2018 sowie

- auf der Grundlage der aktuellen Leitlinien der EU für die Anwendung der Vorschriften über staatliche Beihilfen im Zusammenhang mit dem schnellen Breitbandausbau (EU-Breitbandleitlinien), (ABl. C 25 vom 26. 1. 2013, S. 1), geändert durch Mitteilung der Kommission (ABl. C 198 vom 27.6.2014, S. 30),
- der Rahmenregelung der Bundesrepublik Deutschland zur Unterstützung des Aufbaus einer flächendeckenden Next Generation Access (NGA)-Breitbandversorgung (NGA-Rahmenregelung), vom 15.06.2015, https://www.bmvi.de/SharedDocs/DE/Anlage/Digitales/breitbandfoerderung-nga-rahmenregelung.pdf?__blob=publicationFile
- der Richtlinie über die Gewährung von Zuwendungen zur Förderung des Next Generation Access-Breitbandausbaus in Sachsen-Anhalt (NGA-RL LSA) vom 27.10.2015 (MBL. LSA Nr. 45/2015)
- der Richtlinie „Förderung zur Unterstützung des Breitbandausbaus in der Bundesrepublik Deutschland“, vom 22.10.2015, überarbeitete Version vom 15.11.2018, https://www.bmvi.de/SharedDocs/DE/Anlage/Digitales/foerderrichtlinie-breitbandausbau.pdf?__blob=publicationFile

beabsichtigt – als Zuwendungsempfänger - der **Landkreis Mansfeld-Südharz** eine Versorgung mit einem flächendeckenden NGA-Netz in den unterversorgten Gebieten der **Einheitsgemeinden Südharz, Stadt Sangerhausen, Stadt Allstedt, Stadt Mansfeld, Stadt Hettstedt, Stadt Arnstein** und der **Verbandsgemeinde Goldene Aue** (Los 1) sowie der **Einheitsgemeinden Lutherstadt Eisleben, Stadt Gerbstedt, Seegebiet Mansfelder Land** und der **Verbandsgemeinde Mansfelder Grund-Helbra** (Los 2) zu erreichen. Ebenso wird die Anbindung von **Schulstandorten** im Landkreis angestrebt.

Netzbetreiber und Telekommunikationsunternehmen werden daher hiermit aufgefordert, ein verbindliches Angebot für die Bereitstellung von Glasfaseranschlüssen für alle Privathaushalte, Unternehmen/Gewerbetreibenden und Schulstandorte abzugeben.

Das Angebot muss folgende Angaben enthalten:

- a) Höhe der Wirtschaftlichkeitslücke, die als Differenz zwischen dem Barwert aller Erlöse (Betriebseinnahmen) und dem Barwert aller Kosten des Netzausbaus und -betriebs (unter anderem für die notwendigen aktiven und passiven Netzelemente, die Errichtung der Netzinfrastrukturen einschließlich der notwendigen Erschließungsmaßnahmen sowie die Herstellung und Aufstellung von Bauschildern u. Beschilderungen nach den Vorgaben der Förderrichtlinien, hiernach Investitionskosten), für einen Zeitraum von sieben Jahren ab Inbetriebnahme gemäß beiliegendem Berechnungsmuster darzustellen ist. Die Schulstandorte sind in der Kalkulation gesondert auszuweisen.
- b) Technisches Konzept NGA-Breitbandstruktur: Angaben zu der zu errichtenden NGA-Breitbandinfrastruktur und den dafür notwendigen Investitionen, Angaben zur Qualität der Backboneanbindung, Angaben zum Servicekonzept und den Entstörungszeiten, Angaben zur zeitlichen Verfügbarkeit einer symmetrischen Mindestübertragungsrate von mindestens 100 Mbit/s bei Privathaushalten, Unternehmen/Gewerbetreibenden sowie der Schulstandorte, Angaben zur Upgradefähigkeit und Zukunftssicherheit sowie Angaben zur Nutzung alternativer Netztechnologien und Verlegungsmethoden.
- c) Angaben zur Höhe der Endkundenpreise, inklusive Bereitstellungsgebühr und Kosten für Endkundengeräte (bezogen auf ein Flatrateprodukt mit 50 Mbit/s Downloadgeschwindigkeit für Privathaushalte sowie ein symmetrisches Produkt mit 100 Mbit/s für Unternehmen/Gewerbetreibende und Schulstandorte, erweiterbar auf 1 Gbit/s symmetrisch).
- d) Angaben zum Zeitpunkt der Inbetriebnahme des zu errichtenden NGA-Netzes.

Die Ausschreibung wird auf dem zentralen Online-Portal www.breitbandausschreibungen.de sowie auf den Vergabeplattformen ted.europa.eu, www.evergabe-online.de und www.evergabe.sachsen-anhalt.de bekannt gemacht.

Folgende Eignungskriterien kommen als Nachweis der Eignung zum Tragen:

1. Nachweis der Zulassung als Netzbetreiber gemäß § 6 Telekommunikationsgesetz (TKG).
2. Gültiger Nachweis über die Eintragung im Berufs- und Handelsregister oder vergleichbare Nachweise des jeweiligen Landes, in dem der Bewerber ansässig ist.
3. Vorlage einer Kopie des aktuellen Versicherungsvertrages einer Betriebshaftpflichtversicherung oder Erklärung eines Versicherers, dass zum Zeitpunkt der Beauftragung eine Betriebshaftpflichtversicherung vorliegen wird.
4. Erklärung der Bereitschaft der Erbringung einer Gewährleistungsbürgschaft in Höhe der Wirtschaftlichkeitslücke.
5. Verpflichtungserklärung zur Herstellung eines offenen und diskriminierungsfreien Zugangs (auf Vorleistungsebene) und Angaben zur geplanten Art und Weise der Erfüllung dieser Verpflichtung (einschließlich indikativer Angabe möglicher Vorleistungspreise).
6. Erklärung zur Einhaltung der Bestimmungen des Landesvergabegesetzes (LVG LSA), insbesondere § 12 (ILO-Kernarbeitsnormen).

Folgende Zuschlagskriterien und ihre Gewichtung werden bei der Bewertung der Angebote genutzt:

- Höhe der Wirtschaftlichkeitslücke (siehe oben a)): **50 Prozent**
- Technisches Konzept der NGA-Breitbandinfrastruktur (siehe oben b)): **30 Prozent**, darunter:
 - Qualität der Backboneanbindung 10 Prozent
 - Service-Konzept und Entstörungszeiten: 5 Prozent
 - Zeitliche Verfügbarkeit einer symmetrischen Mindestübertragungsrate von mindestens 100 Mbit/s: 5 Prozent
 - Upgradefähigkeit und Zukunftssicherheit: 5 Prozent
 - Eigenleistungen, Nutzung alternativer Netztechnologien und Verlegungsmethoden: 5 Prozent
- Höhe der Endkundenpreise (siehe oben c)): **20 Prozent**

Der Landkreis Mansfeld-Südharz beabsichtigt mit allen gemäß o.g. Kriterien geeigneten Bietern nach Vorlage der Angebote eine Verhandlung durchzuführen. Über die Verhandlung wird ein Protokoll gefertigt. Im Anschluss an die Verhandlung haben alle Bieter die Möglichkeit ein verändertes Angebot einzureichen, das dann erneut auf der Basis der o.g. Zuschlagskriterien bewertet wird.

Bedingung für die Förderung des Vorhabens ist die Erfüllung der Bewilligungsvoraussetzungen im Rahmen verfügbarer Haushaltsmittel. Insoweit besteht kein Anspruch auf Vertragsabschluss.

Das Ergebnis der Ausschreibung wird auf dem zentralen Onlineportal www.breitbandausschreibungen.de veröffentlicht.

Die erbetenen Angaben und Anlagen müssen zwingend elektronisch über die Vergabeplattform evergabe-online.de **bis zum 06.11.2019, 11.00 Uhr** eingereicht werden. Zusätzlich kann das Angebot direkt über das zentrale Onlineportal: www.breitbandausschreibungen.de abgegeben werden.

Ansprechpartner:

Name: Landkreis Mansfeld-Südharz
Herr Wolfgang Palfi
Adresse: Rudolf-Breitscheid-Straße 20/22
06526 Sangerhausen
Tel.: +49 3464 535-1500
Fax: +49 3464 535-1590
E-Mail: kreisplanung@lkmsh.de

Anlage 1: Statistische Daten zum Ausbaugbiet

Los 1

Gebiete des Landkreises Mansfeld-Südharz nach Gemeinden	Vorwahl	Fläche in km ²	Anzahl Einwohner	Anzahl Adresspunkte	Anzahl Unternehmen
Einheitsgemeinde Stadt Allstedt					
Gebiet AI01: Gewerbeareal Wolferstedt	034652	0,089	0	1	2
Gebiet AI02: Gewerbebetrieb Niederröblingen (Helme)	034652	0,012	0	1	1
Gebiet AI03: Landwirtschaftsbetrieb Niederröblingen (Helme)	034652	0,074	6	3	1
Gebiet AI04: Wohnareal mit Gewerbebetrieben Allstedt Schloss/In den Wüsten Bergen	034652	0,129	23	17	3
Gebiet AI05: Gewerbe-/Wohnareal Allstedt „Birkenhof am Hutsberg“	034652	0,125	12	2	2
Gebiet AI06: Allstedt OT Klosternaundorf	034652	0,045	43	13	0
Einheitsgemeinde Stadt Arnstein					
Gebiet Ar01: Sandersleben OT Roda	034785	0,271	69	42	3
Gebiet Ar02: Quenstedt OT Pfersdorf	03473	0,242	22	16	1
Gebiet Ar03: Wohnareal mit Gewerbebetrieben Greifenhagen	034781	0,064	31	14	5
Gebiet Ar04: Wohnareal mit Gewerbebetrieb Sylfa	034742	0,042	29	11	1

Gebiete des Landkreises Mansfeld-Südharz nach Gemeinden	Vorwahl	Fläche in km²	Anzahl Einwohner	Anzahl Adresspunkte	Anzahl Unternehmen
Einheitsgemeinde Stadt Hettstedt					
<u>Gebiet He01:</u> Gewerbebetrieb Walbeck	03476	0,002	0	1	1
<u>Gebiet He02:</u> 4 Wohnareale mit Gewerbebetrieben Hettstedt	03476	0,626	607	186	13
Einheitsgemeinde Stadt Mansfeld					
<u>Gebiet Ma01:</u> Gewerbebetrieb Friesdorf Rammelburg	034775	0,012	0	2	1
<u>Gebiet Ma02:</u> Gewerbebetrieb Braunschwenne	034775	0,023	0	1	1
<u>Gebiet Ma03:</u> Gewerbebetrieb Gorenzen „Hagen“	034782	0,029	0	3	1
<u>Gebiet Ma04:</u> Wohnareal mit Gewerbebetrieben Mansfeld	034782	3,795	2545	1165	103
<u>Gebiet Ma05:</u> 3 Wohnareale mit Gewerbebetrieben Großörner	03476, 034782	1,006	544	249	25
<u>Gebiet Ma06:</u> 3 Wohnareale mit Gewerbebetrieben Biesenrode	034781, 034782	0,139	104	64	7
<u>Gebiet Ma07:</u> Wohnareal mit Gewerbebetrieben Braunschwenne	034775	0,078	132	62	7
<u>Gebiet Ma08:</u> Wohnareal mit Gewerbebetrieben Möllendorf Blumberode u. Bauernsiedlung	034782	0,573	52	35	2

Gebiete des Landkreises Mansfeld-Südharz nach Gemeinden	Vorwahl	Fläche in km²	Anzahl Einwohner	Anzahl Adresspunkte	Anzahl Unternehmen
<u>Gebiet Ma09:</u> Wohnareal mit Gewerbebetrieben Molmerswende „Leinemühle“	034779	0,060	20	19	2
<u>Gebiet Ma10:</u> Wohnareal mit Gewerbebetrieb Mansfeld „Waldsiedlung“	034782	0,059	21	14	1
<u>Gebiet Ma11:</u> Großörner OT Rödgen	03476, 034782	0,088	45	23	2
<u>Gebiet Ma12:</u> Biesenrode OT Saurasen	034781, 034782	0,317	38	23	0
<u>Gebiet Ma13:</u> Abberode OT Steinbrücken	034779	0,114	40	21	1
<u>Gebiet Ma14:</u> Molmerswende OT Horbeck	034779	0,073	11	9	1
<u>Gebiet Ma15:</u> Gorenzen OT Baumrode	034782	0,023	7	5	0
Einheitsgemeinde Stadt Sangerhausen					
<u>Gebiet Sa01:</u> Gewerbeareal Wettelrode „Kunstteich“	03464	0,011	0	1	1
<u>Gebiet Sa02:</u> Wohnareal mit Gewerbebetrieb Wolfsberg „Wolfsberger Schacht“	034658	0,047	4	3	1
<u>Gebiet Sa03:</u> Wohnareal mit Gewerbebetrieben Sangerhausen	03464	0,465	251	43	9
<u>Gebiet Sa04:</u> Wohnareal mit Gewerbebetrieb Grillenberg	03464, 034775	0,257	66	44	1
<u>Gebiet Sa05:</u> Wohnareal mit Gewerbebetrieben Grillenberg/Obersdorf	03464, 034775	0,451	64	10	3

Gebiete des Landkreises Mansfeld-Südharz nach Gemeinden	Vorwahl	Fläche in km²	Anzahl Einwohner	Anzahl Adresspunkte	Anzahl Unternehmen
<u>Gebiet Sa06:</u> Wohnareal mit Gewerbebetrieben Oberöblingen	03464	0,166	37	18	2
<u>Gebiet Sa07:</u> Sangerhausen OT Morungen	03464	0,224	137	104	12
<u>Gebiet Sa08:</u> Wippra OT Hayda	034775	0,054	12	12	0
<u>Gebiet Sa09:</u> Lengefeld OT Meuserlengefeld	03464	0,071	17	8	0
Einheitsgemeinde Südharz					
<u>Gebiet Sü01:</u> Gewerbeareal Roßla „Betonwerk“	034651	0,056	0	2	3
<u>Gebiet Sü02:</u> Gewerbeareal Stolberg „Tannengarten“	034654	0,020	0	1	3
<u>Gebiet Sü03:</u> Gewerbeareal Dietersdorf „Schwiederschwende“	034658	0,009	0	3	2
<u>Gebiet Sü04:</u> Gewerbeareal Schwenda „Haselmühle“	034658	0,042	0	4	2
<u>Gebiet Sü05:</u> Gewerbebetrieb Breitenstein „Ferienanlage“	034654	0,010	0	2	1
<u>Gebiet Sü06:</u> Gewerbebetrieb Stolberg „Thyratal“	034654	0,010	0	1	1
<u>Gebiet Sü07:</u> Gewerbebetrieb Uftrungen „Untermühle“	034653	0,005	0	1	1
<u>Gebiet Sü08:</u> Gewerbebetrieb Uftrungen „Haseltal“	034653	0,010	0	1	1
<u>Gebiet Sü09:</u> Gewerbebetrieb Dietersdorf „Froher Busch“	034658	0,265	0	1	1

Gebiete des Landkreises Mansfeld-Südharz nach Gemeinden	Vorwahl	Fläche in km²	Anzahl Einwohner	Anzahl Adresspunkte	Anzahl Unternehmen
<u>Gebiet Sü10:</u> Wohnareal mit Gewerbebetrieben Uftrungen Heimkehle/Riethfeld	034653	0,148	4	10	3
Verbandsgemeinde „Goldene Aue“					
<u>Gebiet Go01:</u> Gewerbeareal Kelbra OT Sitendorf „Zum Ferienhaus“	034651	0,029	0	2	2
<u>Gebiet Go02:</u> Gewerbebetrieb Berga OT Rosperwenda „Feldstraße“	034651	0,010	0	3	1
<u>Gebiet Go03:</u> Gewerbebetrieb Brücken-Hackpüffel OT Brücken „Hohlstedter Weg“	034656	0,041	0	2	1
<u>Gebiet Go04:</u> Gewerbebetrieb Edersleben „Hutdeckel“	03464	0,116	0	3	1
<u>Gebiet Go05:</u> Gewerbebetrieb Wallhausen „Kieswerk“	034656	0,038	0	1	1
<u>Gebiet Go06:</u> Wohnareal mit Gewerbebetrieben Berga	034651	1,044	1187	491	75
<u>Gebiet Go07:</u> Wohnareal mit Gewerbebetrieben Kelbra	034651	0,255	251	100	8

Schulstandorte	Vorwahl
Grundschule Allstedt	034652
Berufsbildende Schulen Sangerhausen Haus 1 und Haus 2	03464
Förderschule für Ausgleichsklassen CJD Sangerhausen	03464
Förderschule für Ausgleichsklassen Sandersleben	034785
Förderschule für Ausgleichsklassen Sandersleben Nebengebäude	034785
Förderschule für Geistigbehinderte „Waldschule“ Hettstedt	03476
Förderschule für geistige Entwicklung CJD Sangerhausen	03464
Förderschule für Lernbehinderte „Pestalozzi“ Sangerhausen	03464
Ganztagsschule/Sekundarschule „Anne Frank“ Hettstedt	03476
Grundschule „Thyratal“ Rottleberode	034653
Grundschule „Am Markt“ Hettstedt	03476
Grundschule „Am Rosarium“ Sangerhausen	03464
Grundschule „Geschwister Scholl“ Sandersleben	034785
Grundschule „Goethe“ Sangerhausen	03464
Grundschule „Novalis“ Hettstedt	03476
Grundschule „Südwest“ Sangerhausen	03464
Grundschule Großleinungen	034656
Grundschule Großörner	03476
Grundschule Hayn	034658
Grundschule Holdenstedt	034659
Grundschule Kelbra	034651
Grundschule Mansfeld	034782
Grundschule Oberröblingen	03464
Grundschule Roßla	034651
Grundschule Wallhausen	034656
Grundschule Welbsleben	03473
Grundschule Wippra	034775
Gymnasium „Geschwister Scholl“ Sangerhausen Außenstelle Kelbra	034651
Gymnasium „Geschwister Scholl“ Sangerhausen	03464
Gymnasium „W. u. A. von Humboldt“ Hettstedt	03476
Gymnasium „W. u. A. von Humboldt“ Hettstedt Erweiterungsbau	03476
Sekundarschule „Heinrich Heine“ Sangerhausen	03464
Sekundarschule „Thomas Müntzer“ Sangerhausen	03464
Sekundarschule Allstedt	034652
Sekundarschule Mansfeld	034782
Sekundarschule Roßla	034651

Los 2

Gebiete des Landkreises Mansfeld-Südharz nach Gemeinden	Vorwahl	Fläche in km²	Anzahl Einwohner	Anzahl Adresspunkte	Anzahl Unternehmen
Einheitsgemeinde Lutherstadt Eisleben					
<u>Gebiet EisI01:</u> Wohnareal mit Gewerbebetrie- ben Wolferode	03475	0,984	867	372	50
<u>Gebiet EisI02:</u> Luth. Eisleben OT Neckendorf	03475	0,062	11	10	5
Einheitsgemeinde Stadt Gerbstedt					
<u>Gebiet Ge01:</u> Gewerbeareal Hübitz „Thäl- mannschacht“	03475, 03476	0,124	0	5	6
<u>Gebiet Ge02:</u> Gewerbeareal Siersleben „Am Niewandt- schacht“	03476	0,088	0	3	5
<u>Gebiet Ge03:</u> Gewerbeareal Augsdorf „Otto- Brosowski- Schacht“	03476	0,162	0	2	2
<u>Gebiet Ge04:</u> Wohnareal mit Gewerbebetrie- ben Heiligenthal	034783	0,131	77	35	11
<u>Gebiet Ge05:</u> Wohnareal Frie- deburgerhütte OT Adendorf	034783	0,038	63	17	0
<u>Gebiet Ge06:</u> Wohnareal Frie- deburg „Neue Siedlung“	034783	0,027	16	10	0
<u>Gebiet Ge07:</u> Wohnareal mit Gewerbebetrie- ben Freist „Oeste“	034783	0,141	26	16	3
<u>Gebiet Ge08:</u> Wohnareal Ihle- witz	034783	0,037	26	10	0
<u>Gebiet Ge09:</u> Wohnareal Gerbstedt	034783	0,006	5	4	0

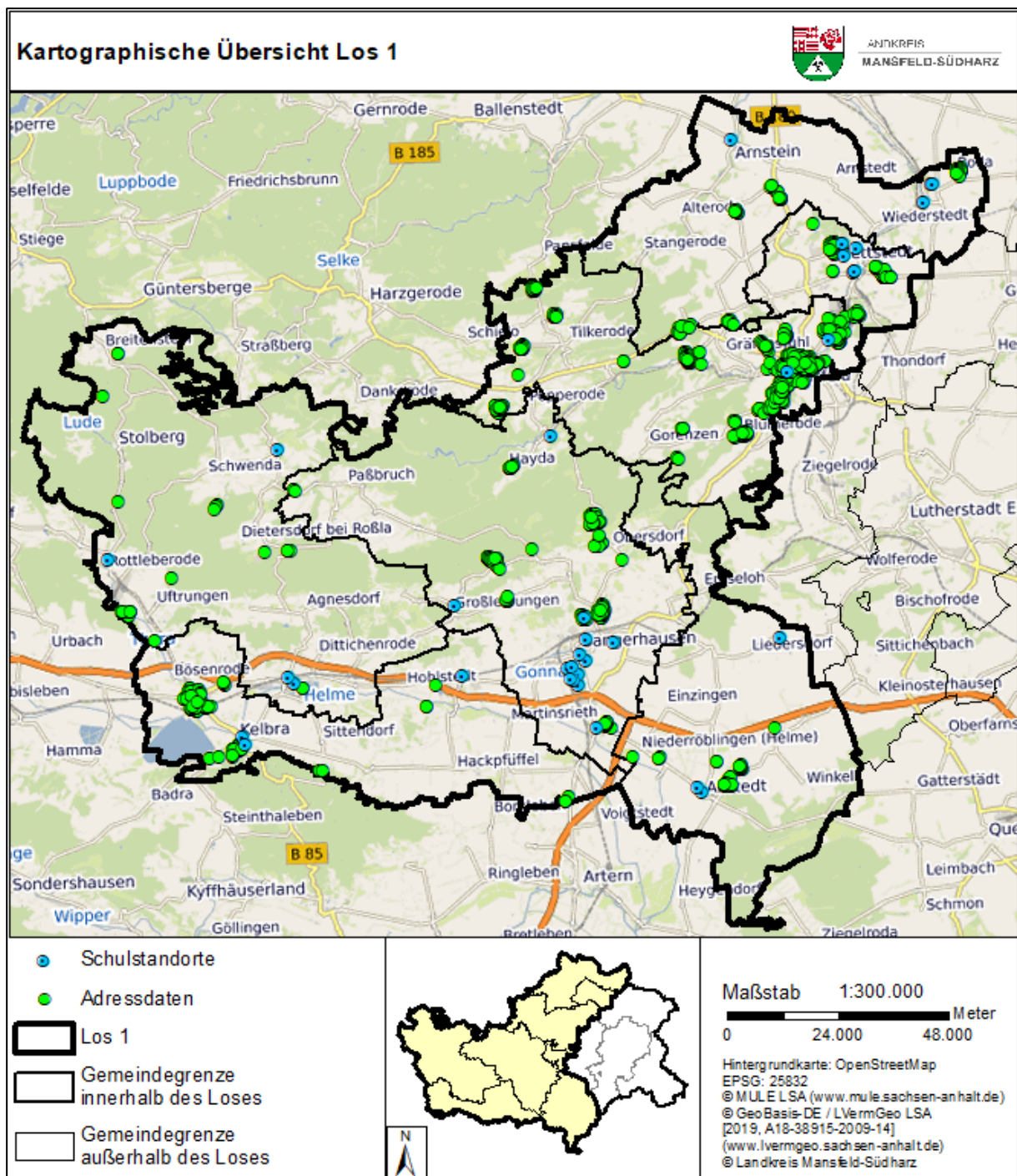
Gebiete des Landkreises Mansfeld-Südharz nach Gemeinden	Vorwahl	Fläche in km²	Anzahl Einwohner	Anzahl Adresspunkte	Anzahl Unternehmen
<u>Gebiet Ge10:</u> Ihlewitz OT Pfeiffhausen/Thaldorf	034783	0,308	85	50	6
<u>Gebiet Ge11:</u> Rottelsdorf OT Bösenburg	034773	0,254	79	40	3
<u>Gebiet Ge12:</u> Heilighthal OT Lochwitz	034783	0,104	54	32	4
<u>Gebiet Ge13:</u> Freist OT Elben	034783	0,109	43	28	3
Einheitsgemeinde Seegebiet Mansfelder Land					
<u>Gebiet Se01:</u> Gewerbeareal Seeburg „Nordstrand“	034774	0,047	2	6	9
<u>Gebiet Se02:</u> Landwirtschaftsbetrieb Erdeborn „Lüttchendorfer Str.“	034774	0,016	0	1	1
<u>Gebiet Se03:</u> Landwirtschaftsbetrieb Derstedt „Hopfberg“	034773	0,004	0	1	1
<u>Gebiet Se04:</u> Landwirtschaftsbetrieb Derstedt/Hedersleben „Biogasanlage“	034773	0,066	0	1	1
<u>Gebiet Se05:</u> 4 Wohnareale mit Gewerbebetrieben Röblingen am See	034774	1,175	1008	516	77
<u>Gebiet Se06:</u> Wohnareal mit Gewerbebetrieben Wansleben am See	034601	1,263	1098	444	58
<u>Gebiet Se07:</u> Wohnareal mit Gewerbebetrieben Stedten	034636, 034774	1,083	1163	464	39
<u>Gebiet Se08:</u> Wohnareal mit Gewerbebetrieben Erdeborn	034774	0,531	88	42	7

Gebiete des Landkreises Mansfeld-Südharz nach Gemeinden	Vorwahl	Fläche in km²	Anzahl Einwohner	Anzahl Adresspunkte	Anzahl Unternehmen
<u>Gebiet Se09:</u> Wohnareal mit Gewerbebetrieben Wansleben am See „Pumpstation/Kernersee“	034601	0,13	45	13	5
<u>Gebiet Se10:</u> Neehausen OT Volkmaritz	034773	0,161	78	38	3
<u>Gebiet Se11:</u> Neehausen OT Elbitz	034773	0,093	41	21	1
<u>Gebiet Se12:</u> Seeburg OT Rollsdorf	034774	0,086	77	39	4
<u>Gebiet Se13:</u> Hornburg OT Holzzelle/Äb-tischrode	034776	0,089	11	14	4
Verbandsgemeinde „Mansfelder Grund-Helbra“					
<u>Gebiet Gr01:</u> Gewerbeareal Helbra „Ahlsdorfer Weg“	034772	0,021	0	2	4
<u>Gebiet Gr02:</u> Gewerbebetrieb Blankenheim „Obermühle“	034659	0,012	0	2	1
<u>Gebiet Gr03:</u> Wohnareal mit Gewerbebetrieb Benndorf „Alte Poststraße“	034772	0,013	13	3	1
<u>Gebiet Gr04:</u> Wohnareal mit Gewerbebetrieben Ahlsdorf OT Ziegelrode	034772	0,109	29	17	4

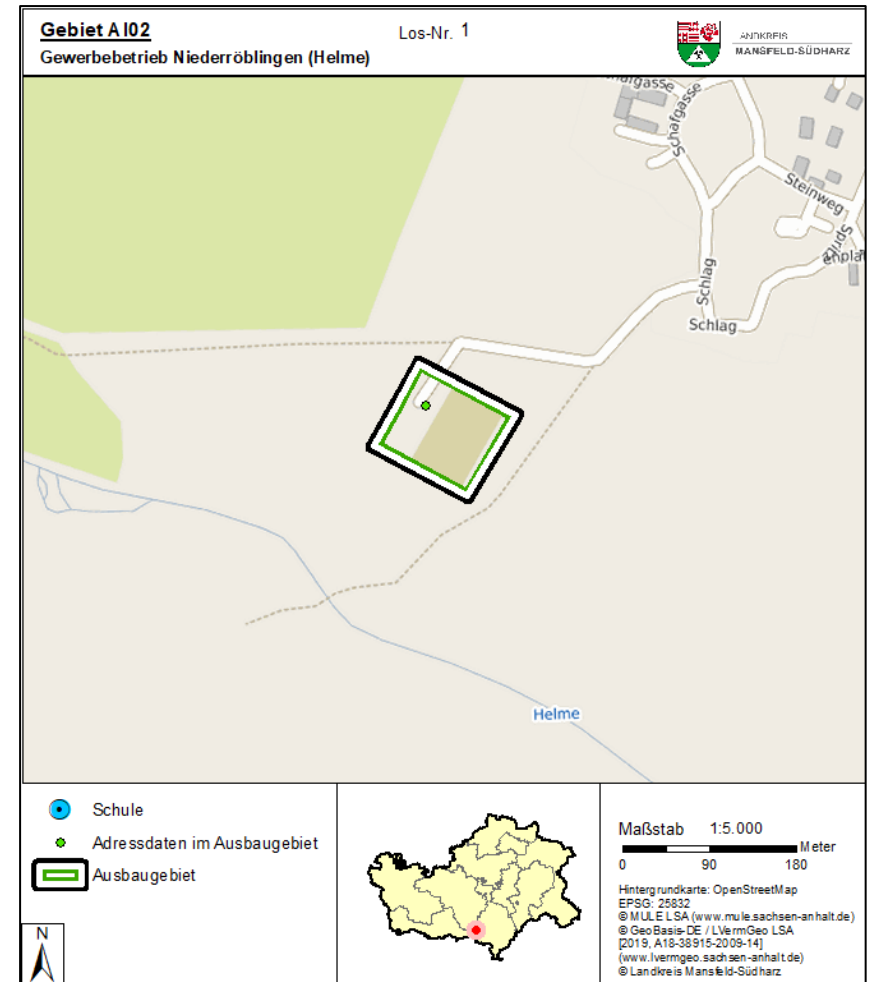
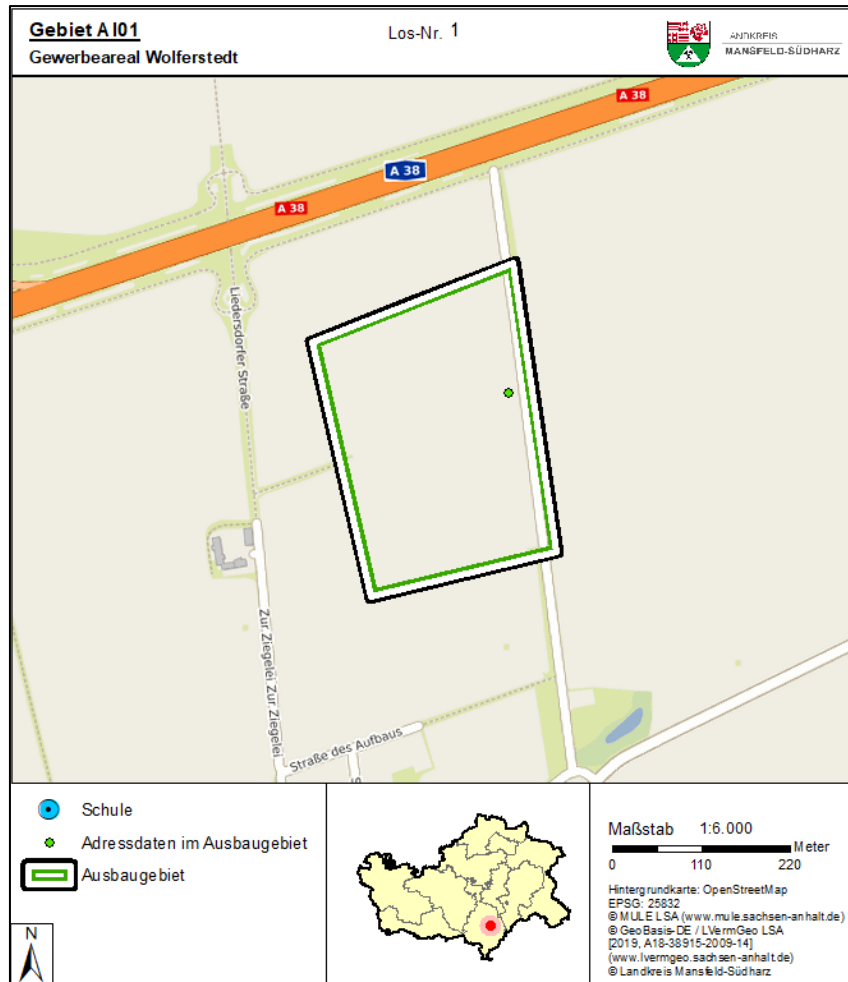
Schulstandorte	Vorwahl
Grundschule Ahlsdorf	034772
Grundschule Erdeborn	034774
Grundschule Gerbstedt	034783
Grundschule Heiligenthal	034783
Grundschule Helbra	034772
Grundschule Klostermansfeld	034772
Grundschule Osterhausen	034776
Grundschule Röblingen am See	034774
Grundschule Siersleben	03476
Grundschule Wansleben am See	034601
Sekundarschule „Am Salzigen See“ Röblingen am See	034774

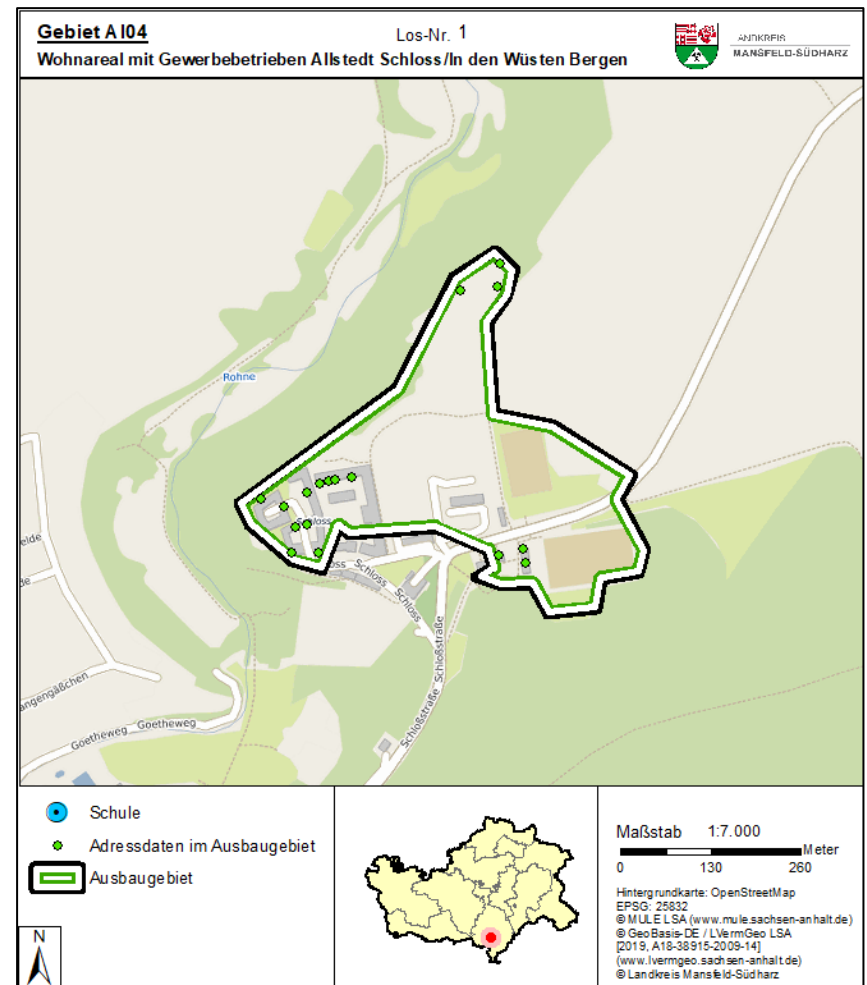
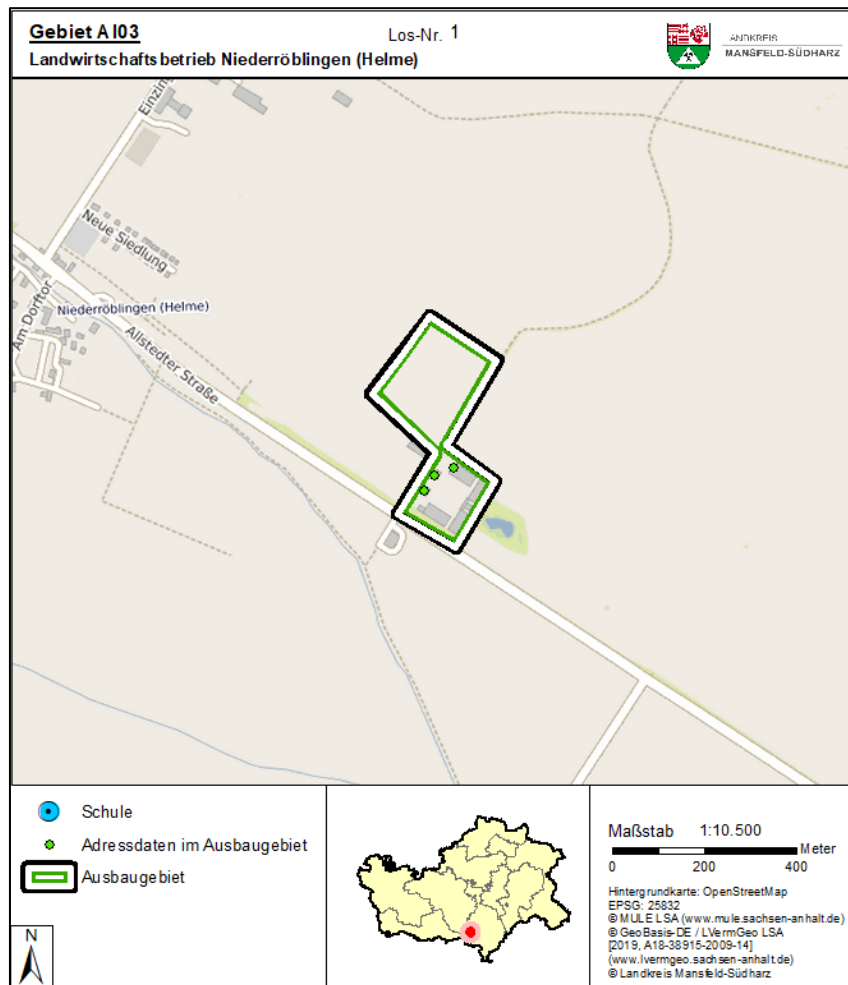
Anlage 2: Kartographische Darstellung des Ausbaugbietes - Übersichtskarten der zu versorgenden Adressen/Gebiete

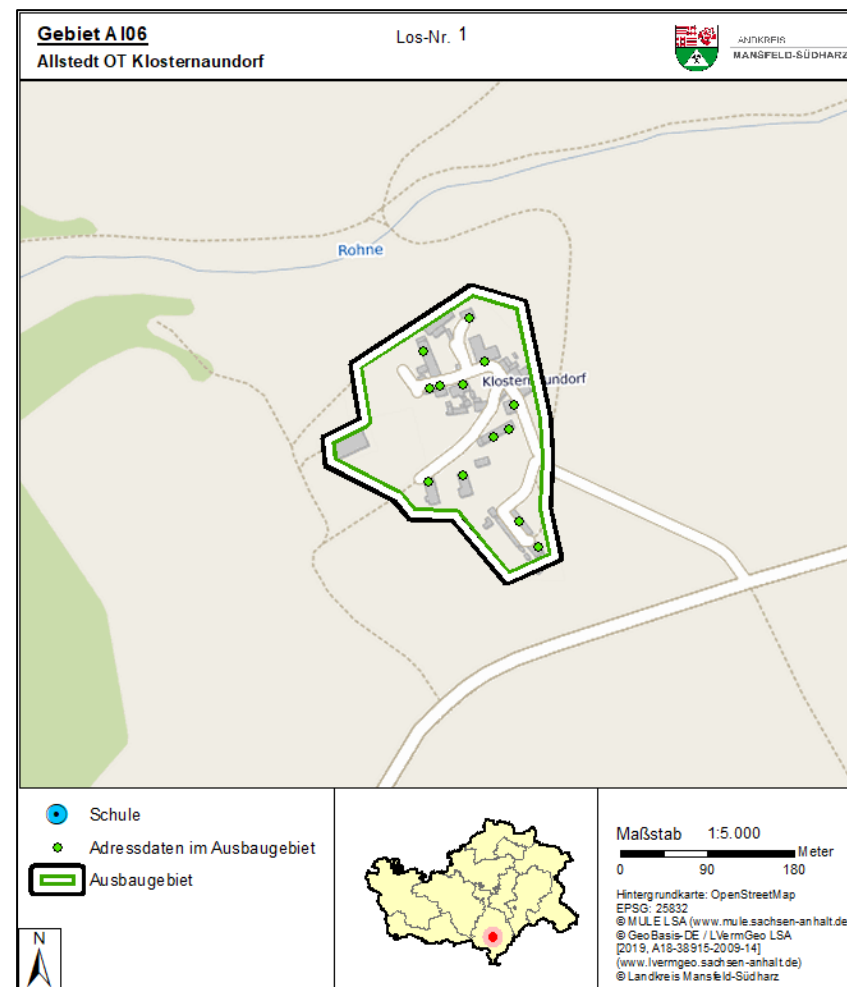
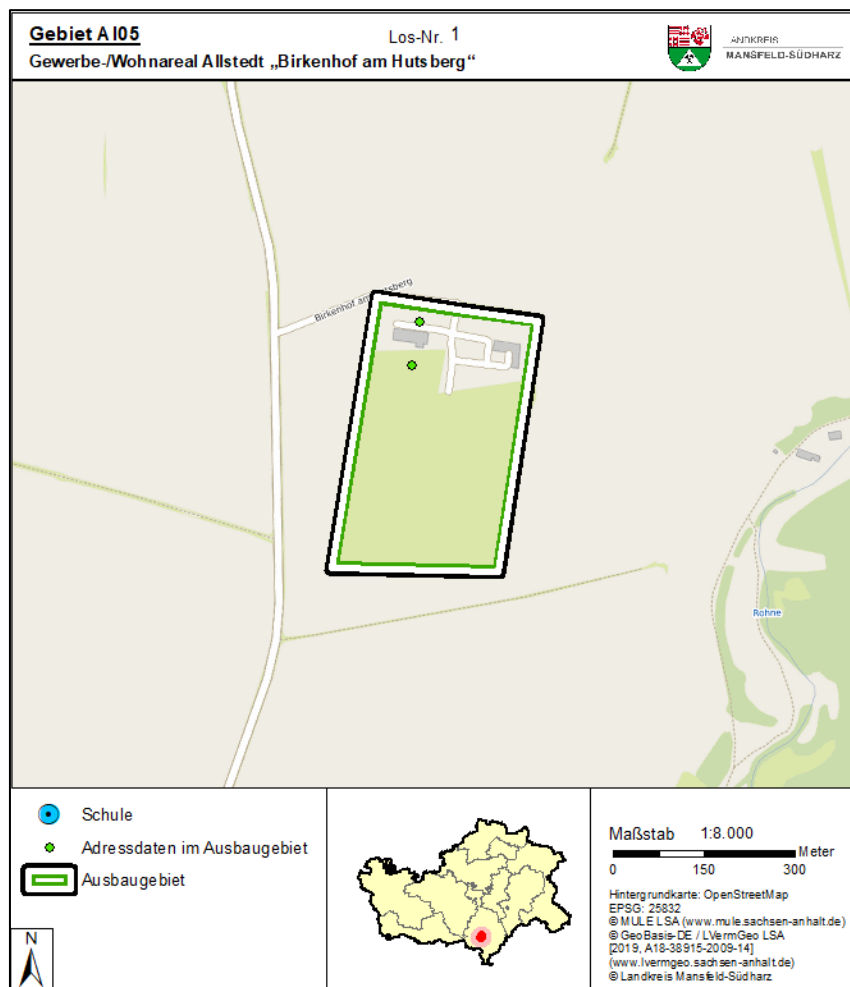
Los 1



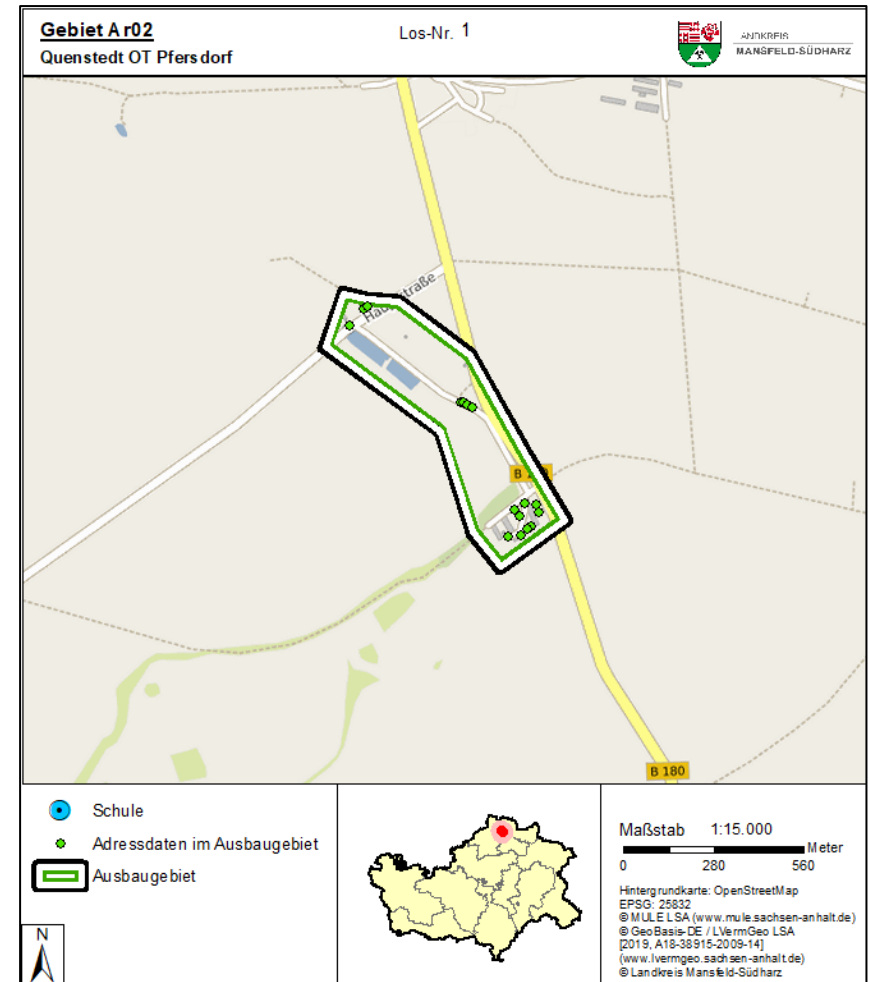
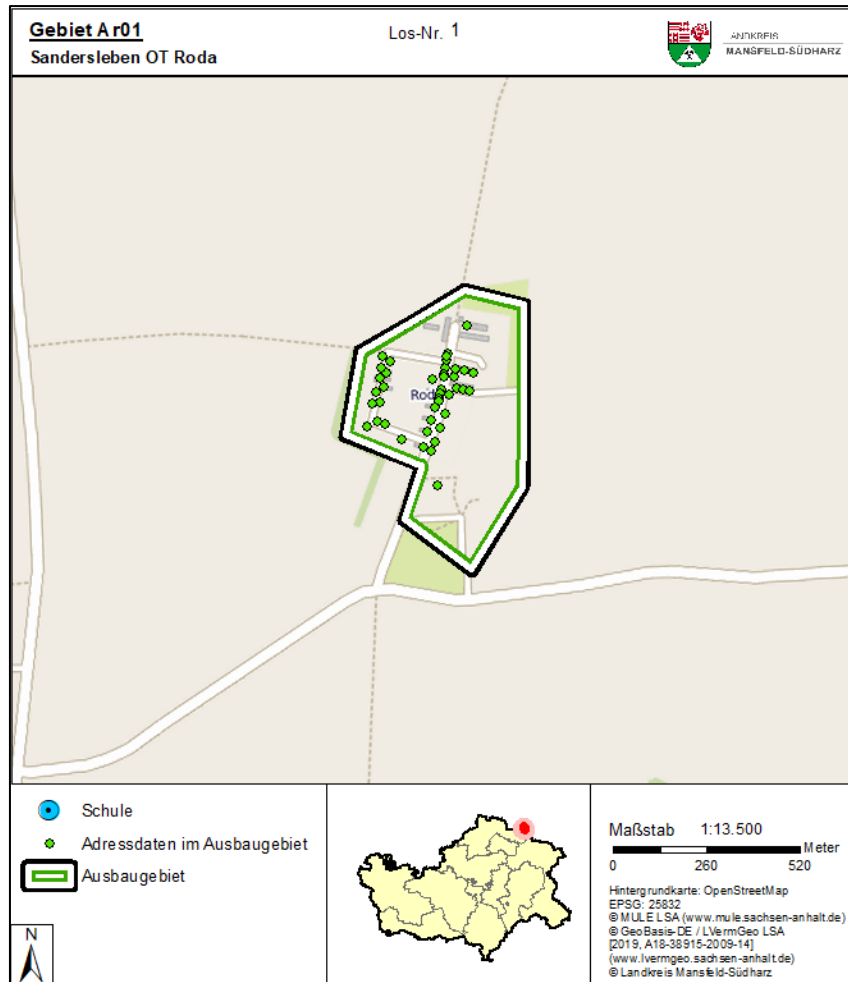
Gebiete der Einheitsgemeinde Stadt Allstedt (AI01-AI06)

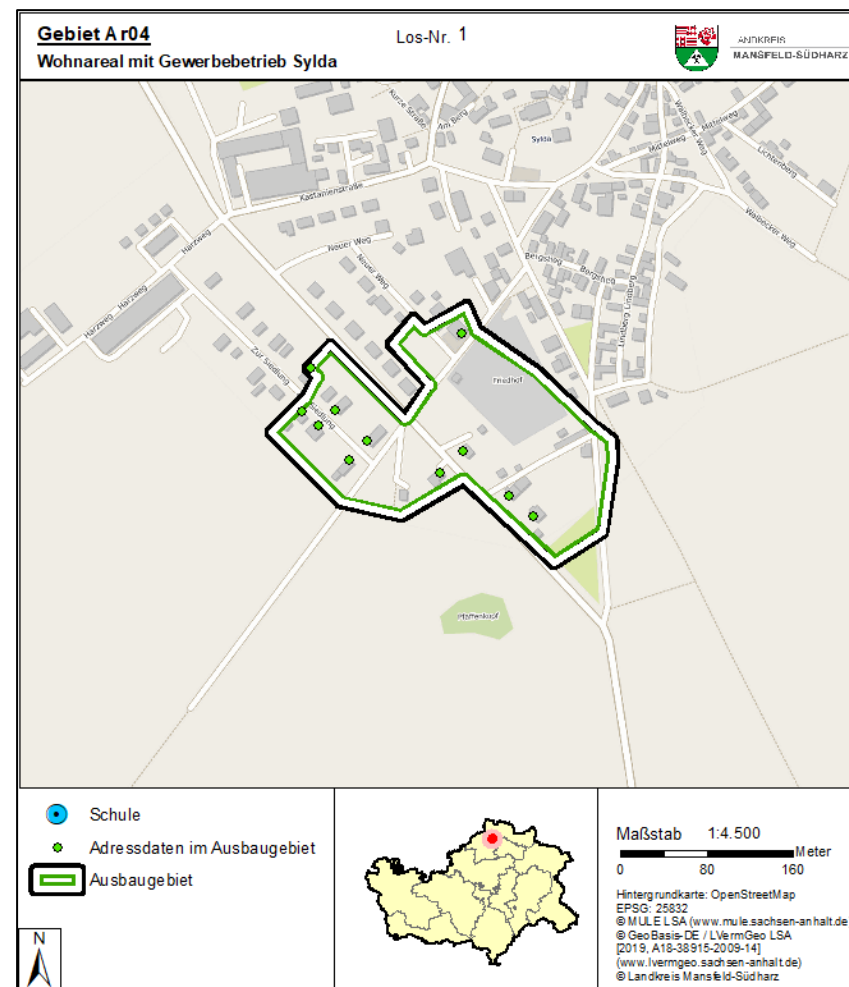
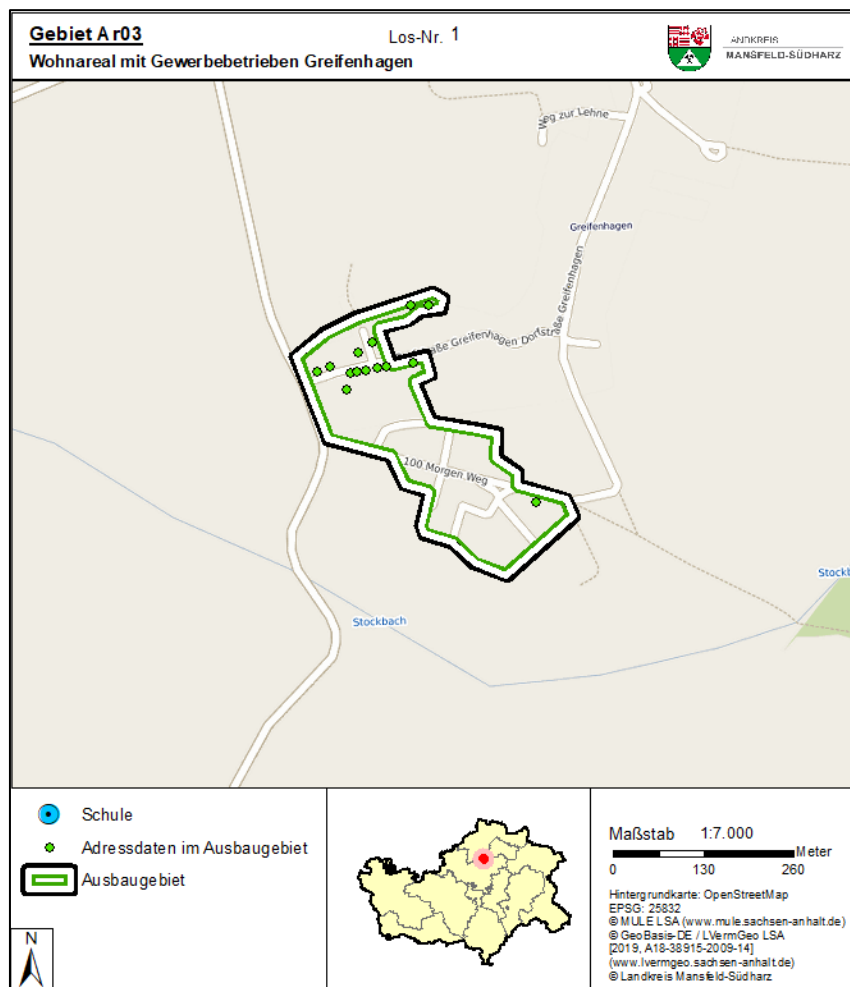




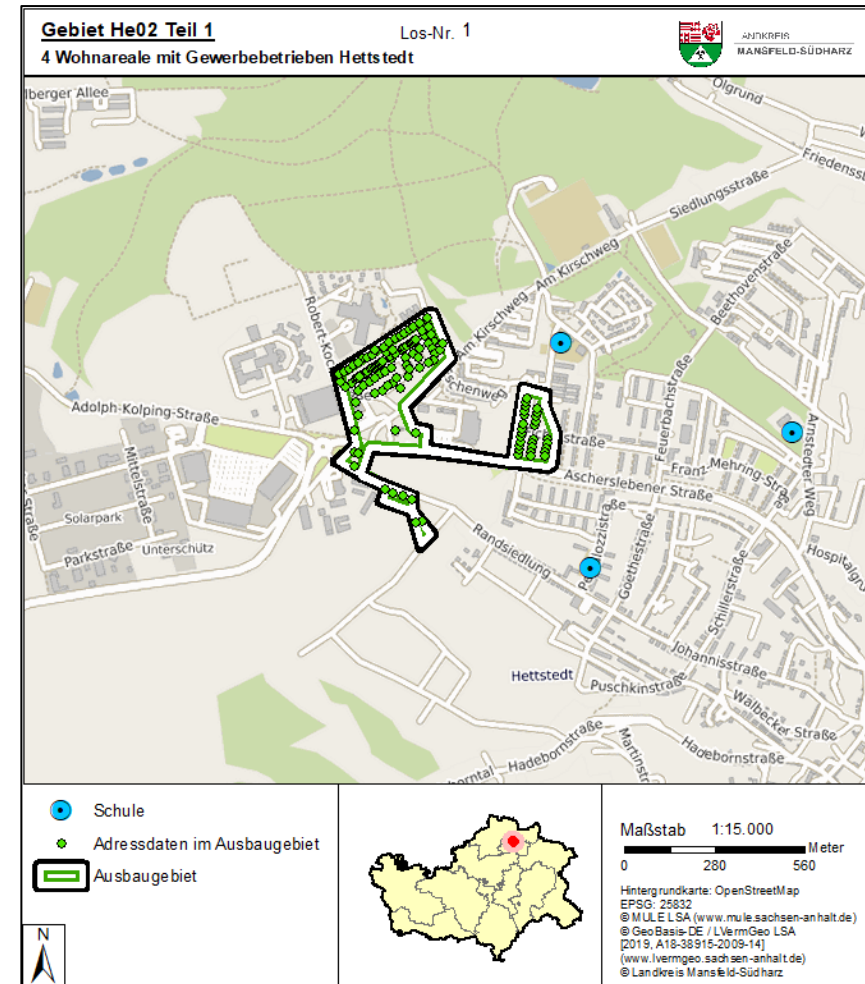
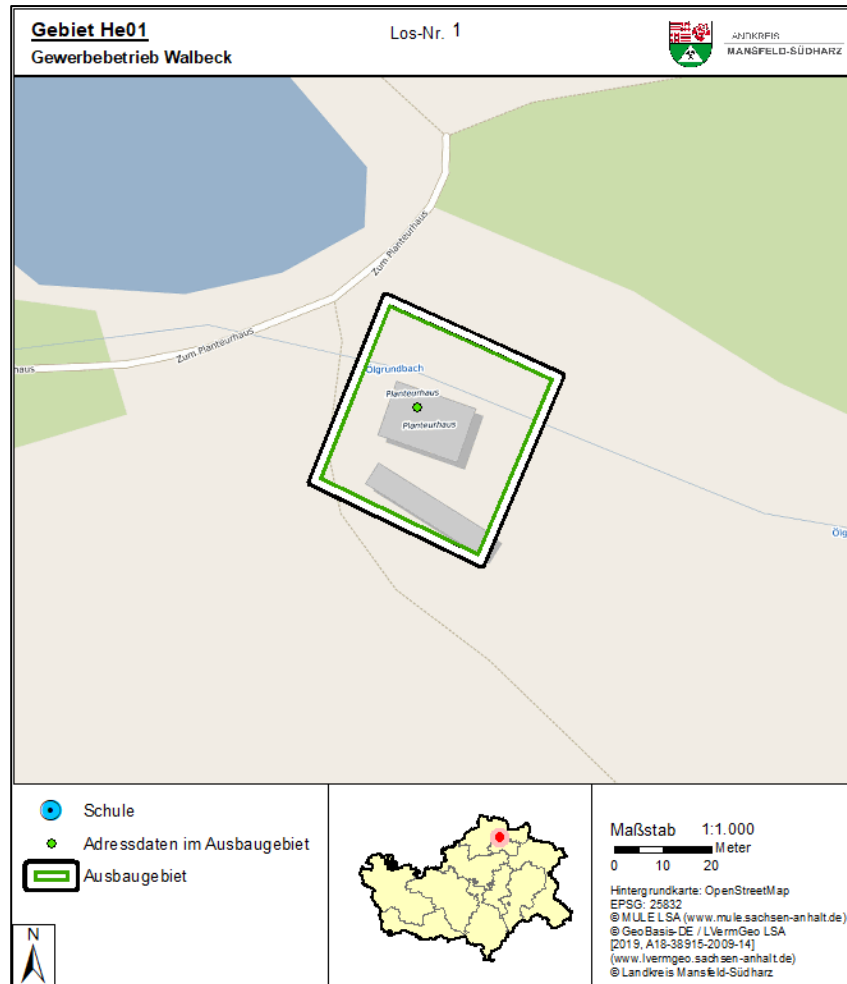


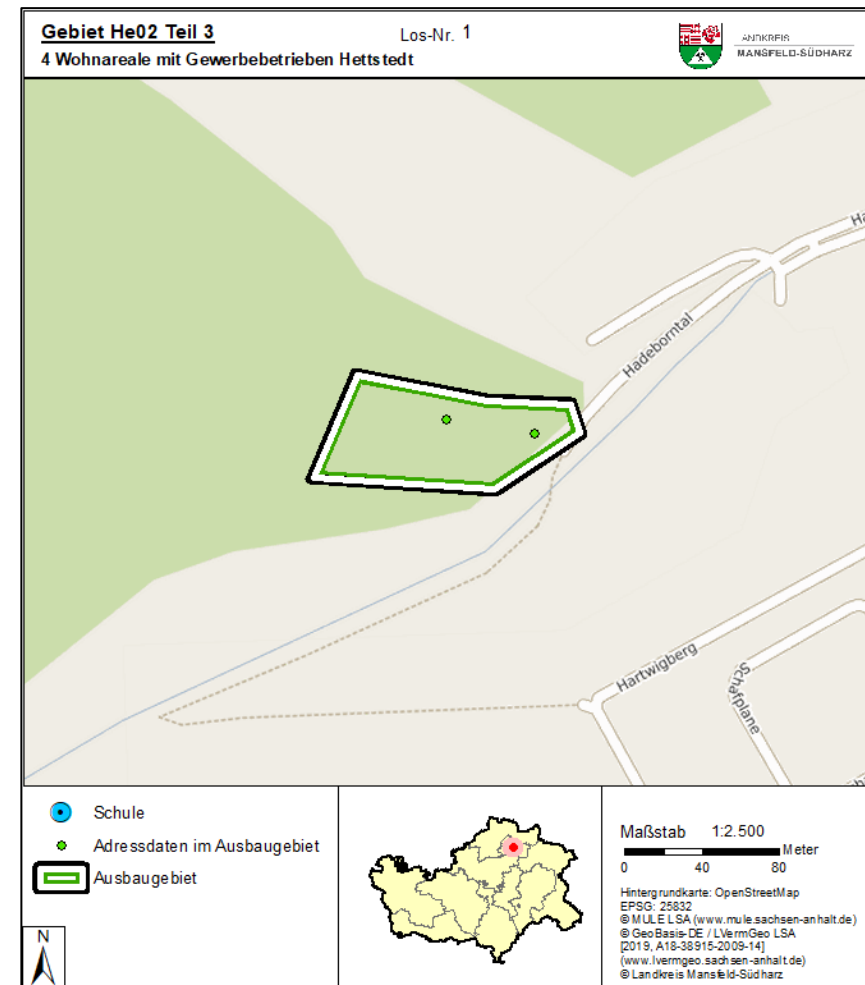
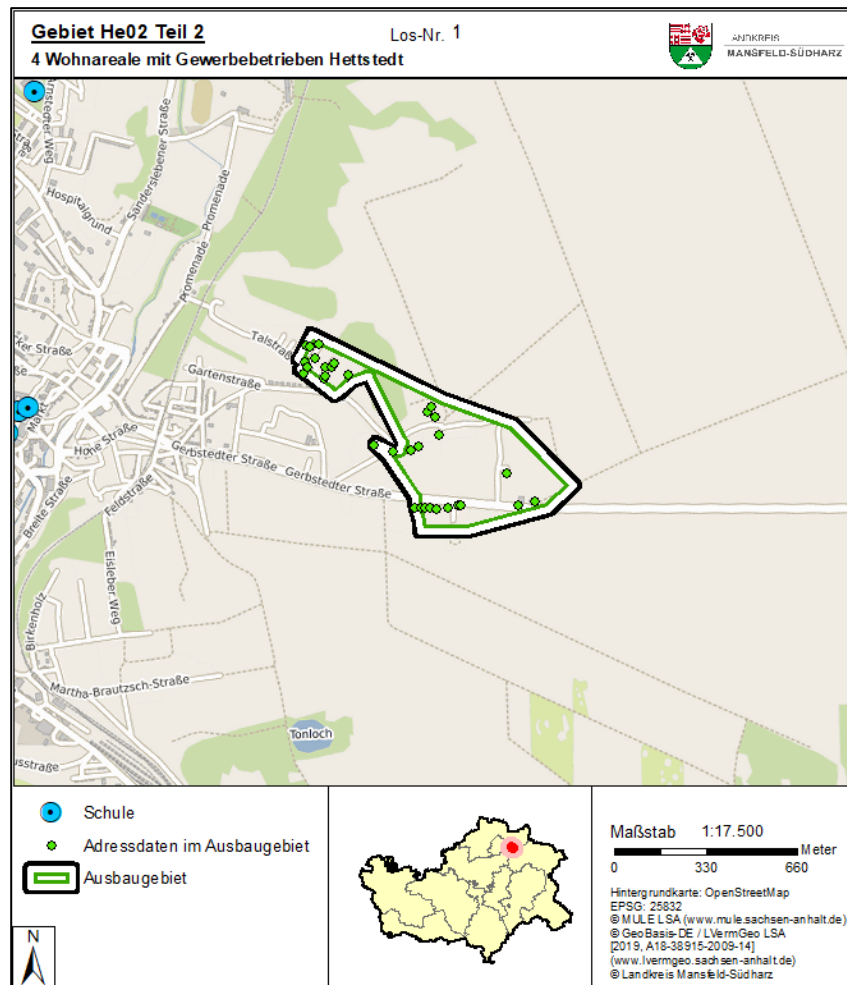
Gebiete der Einheitsgemeinde Stadt Arnstein (Ar01-Ar04)

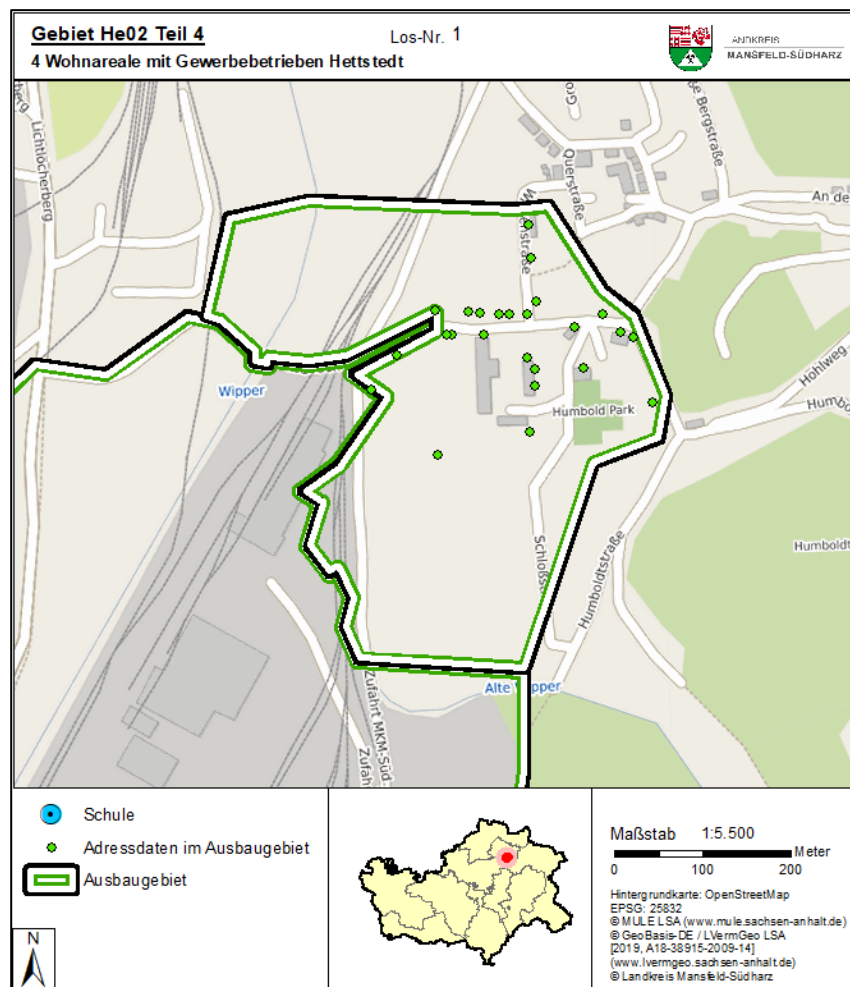




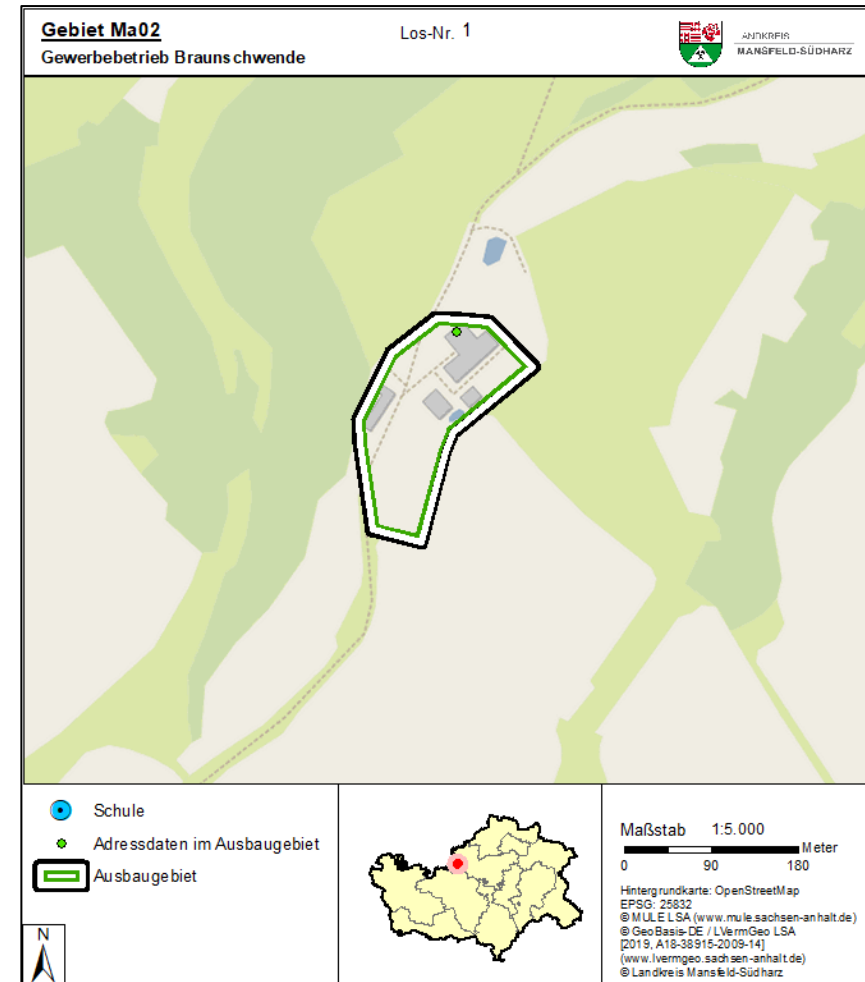
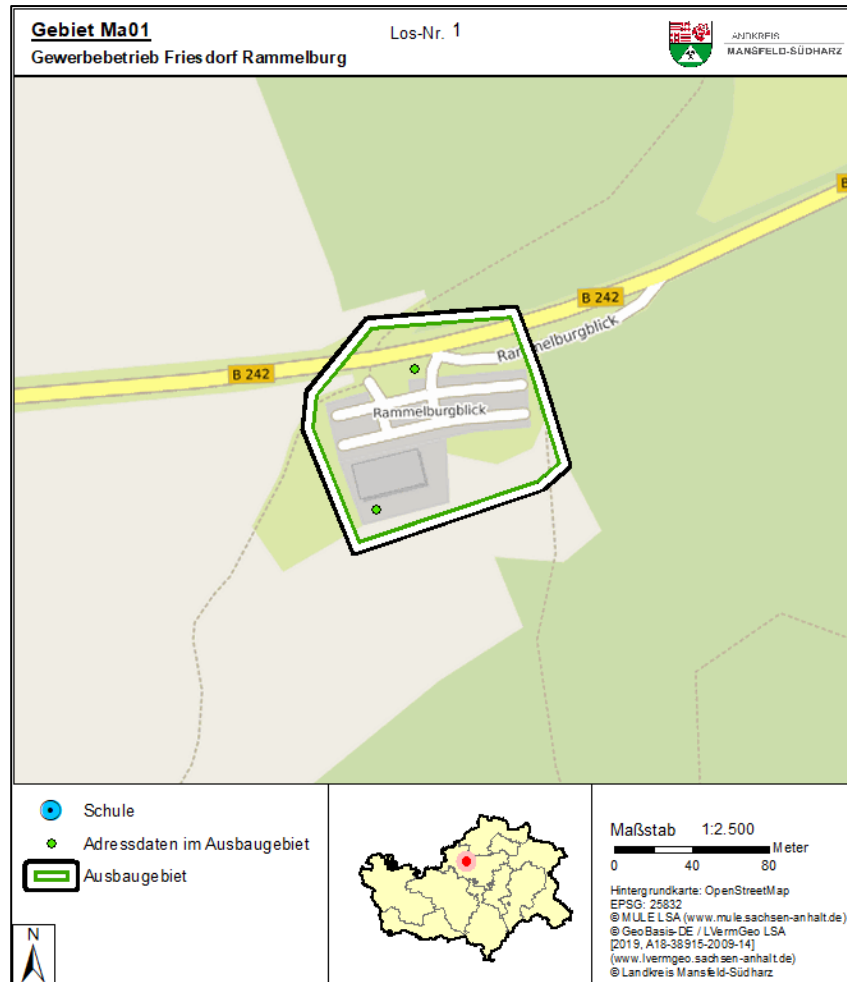
Gebiete der Einheitsgemeinde Stadt Hettstedt (He01-He02 Teile 1-4)

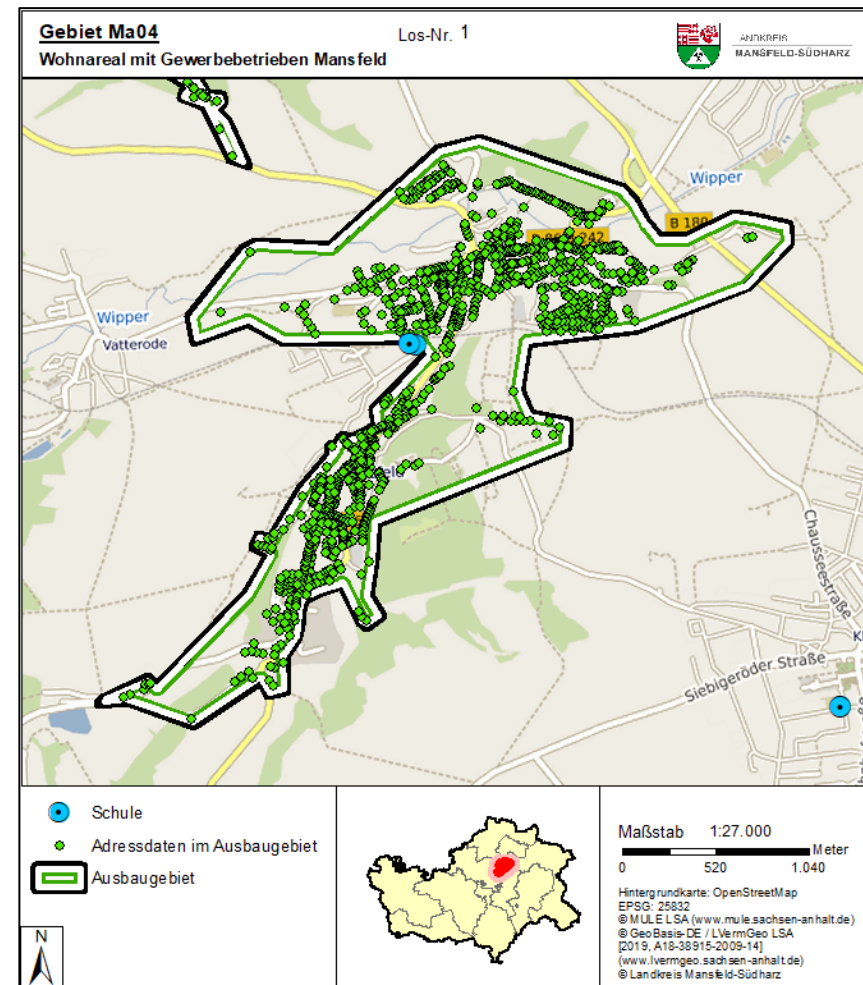
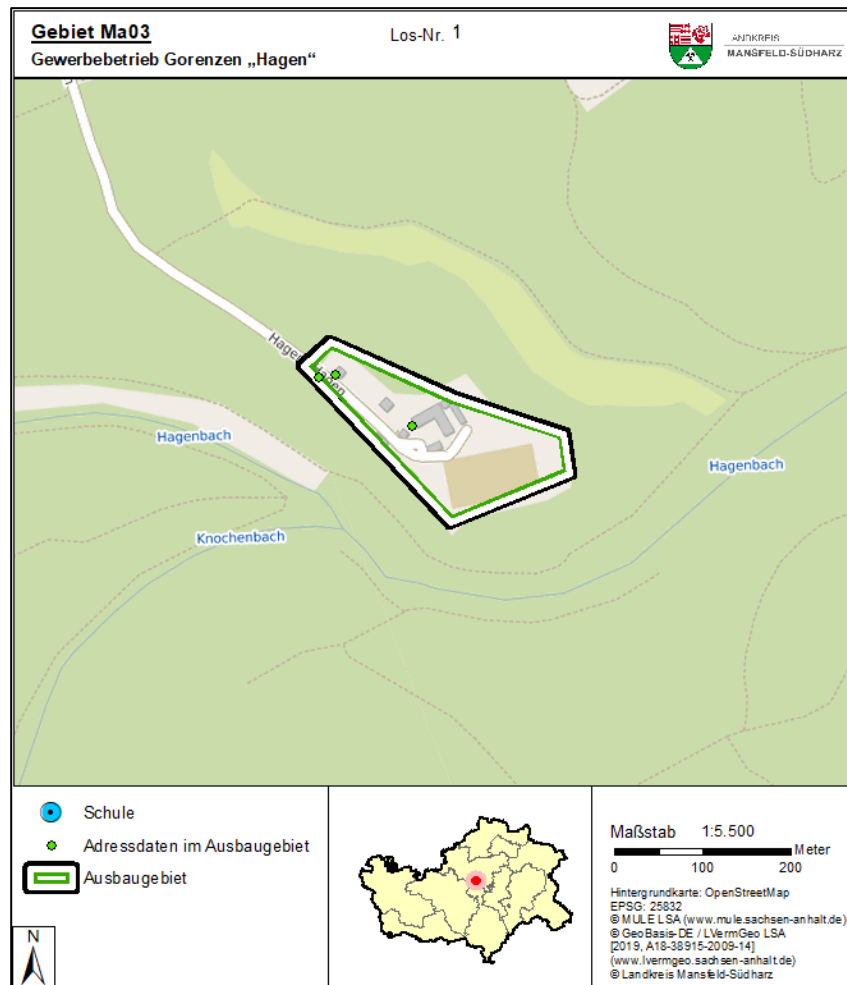


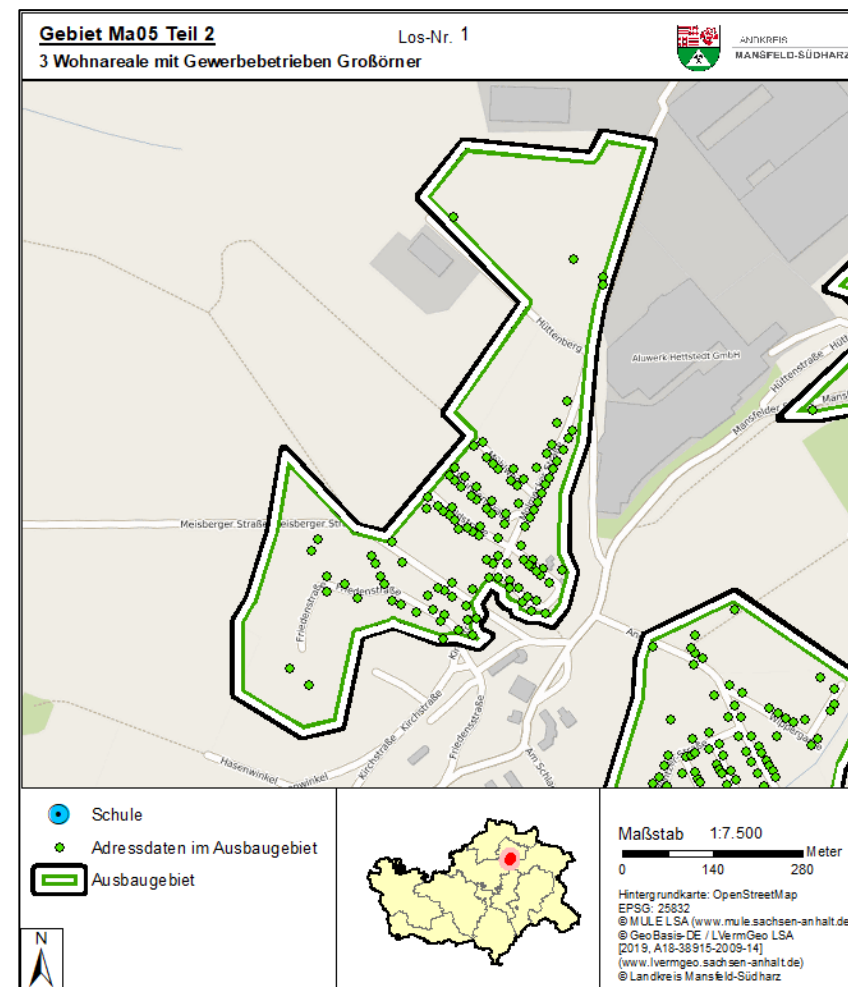
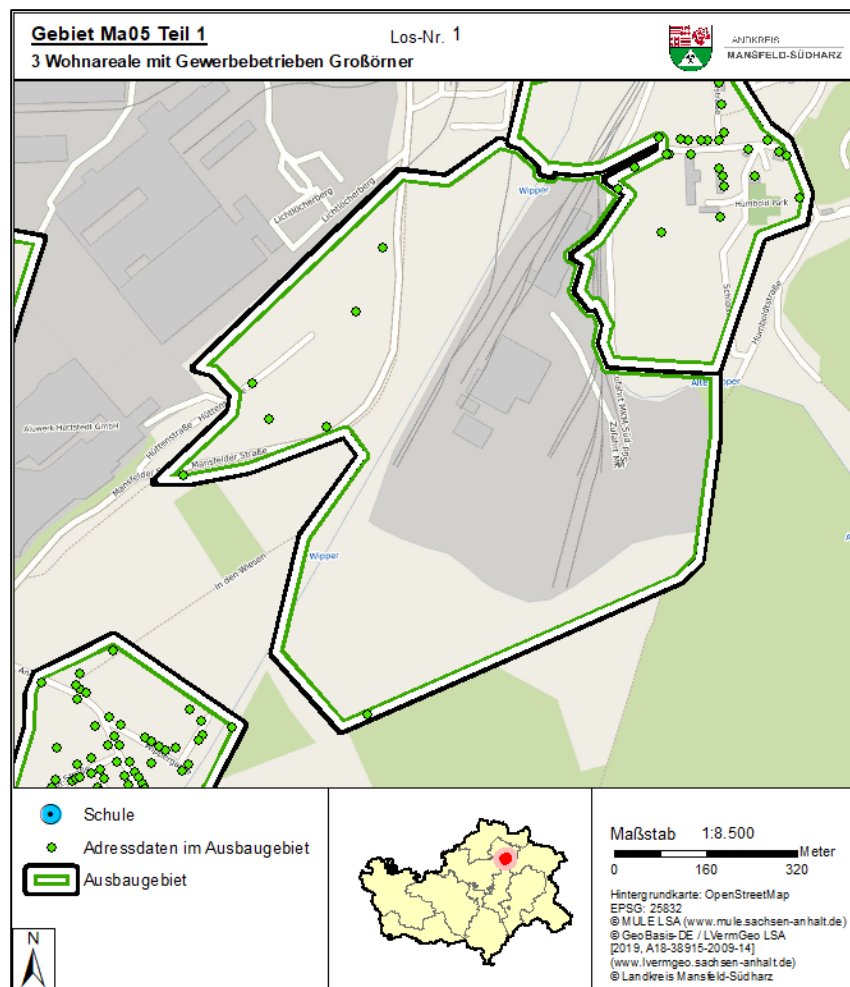


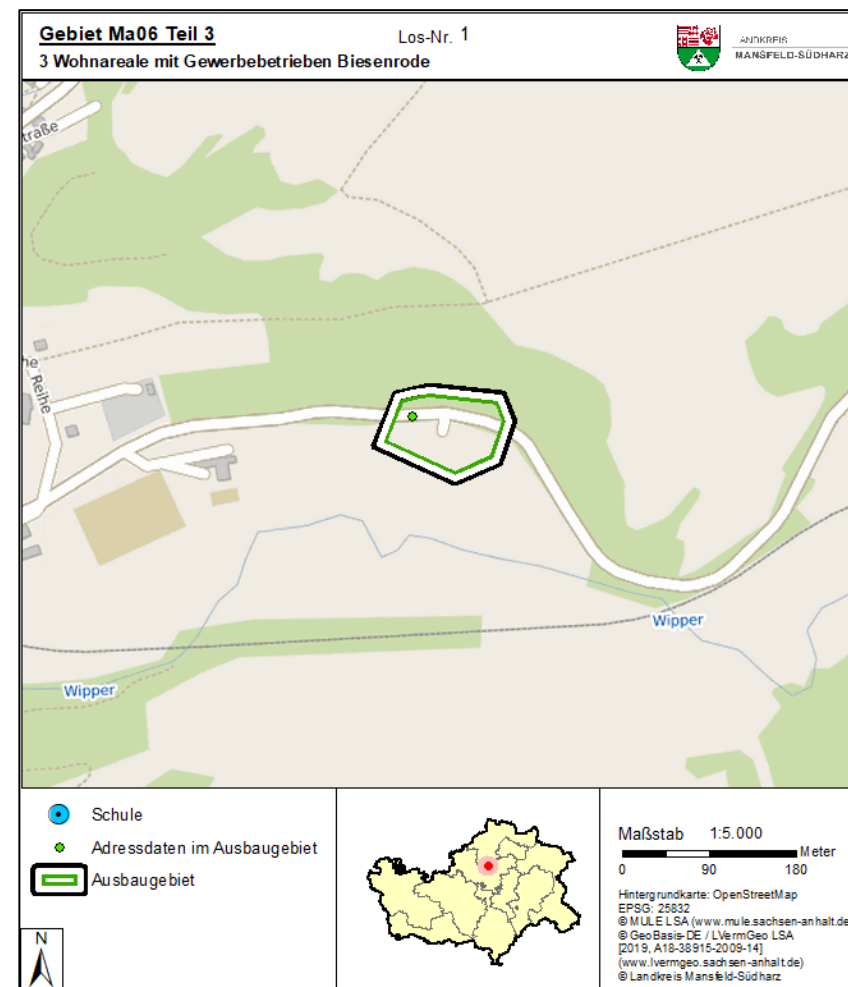
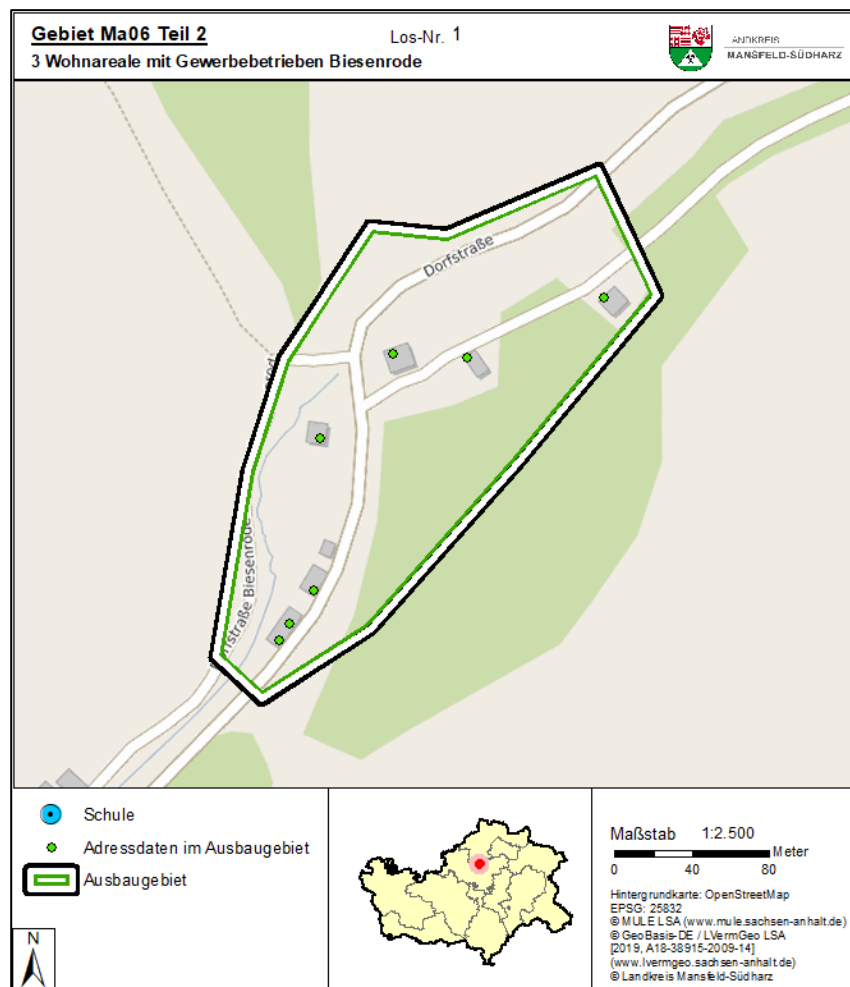


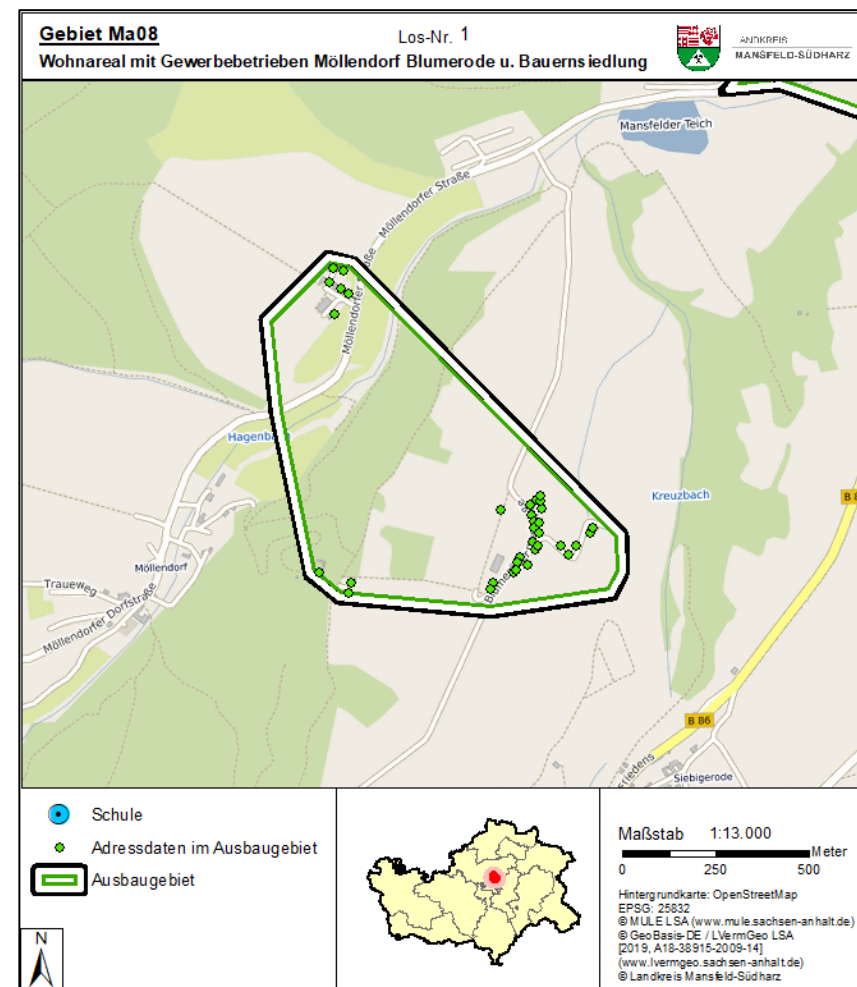
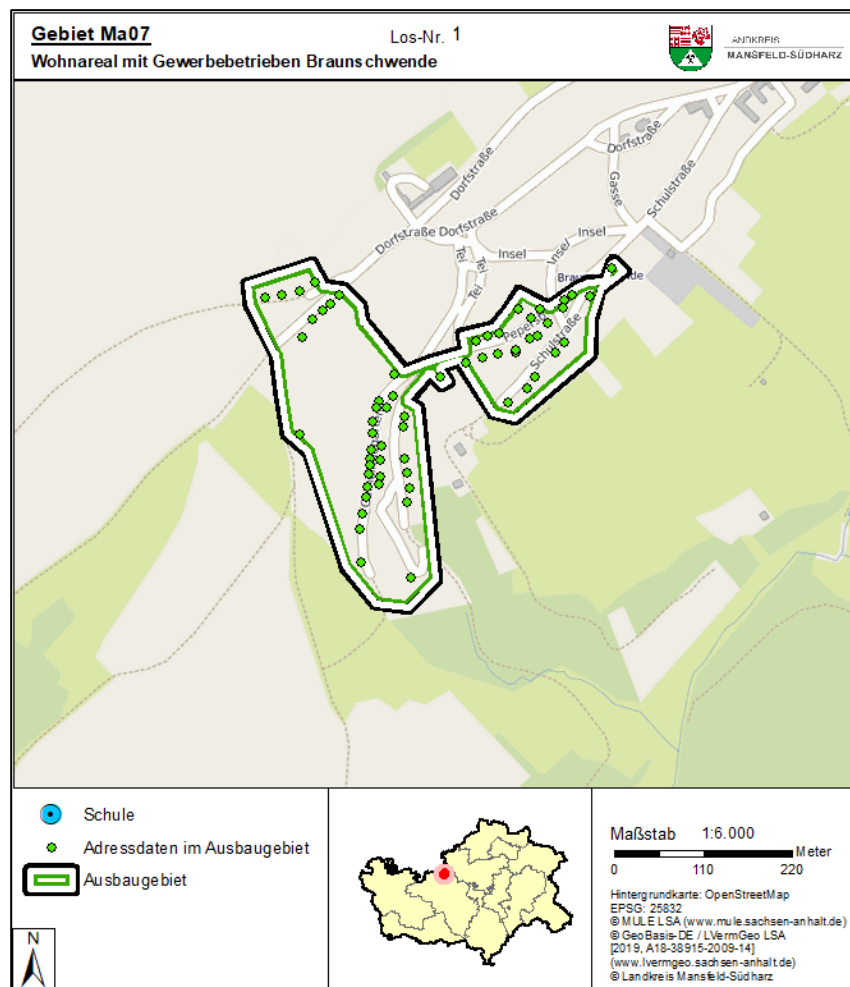
Gebiete der Einheitsgemeinde Stadt Mansfeld (Ma01-Ma15)

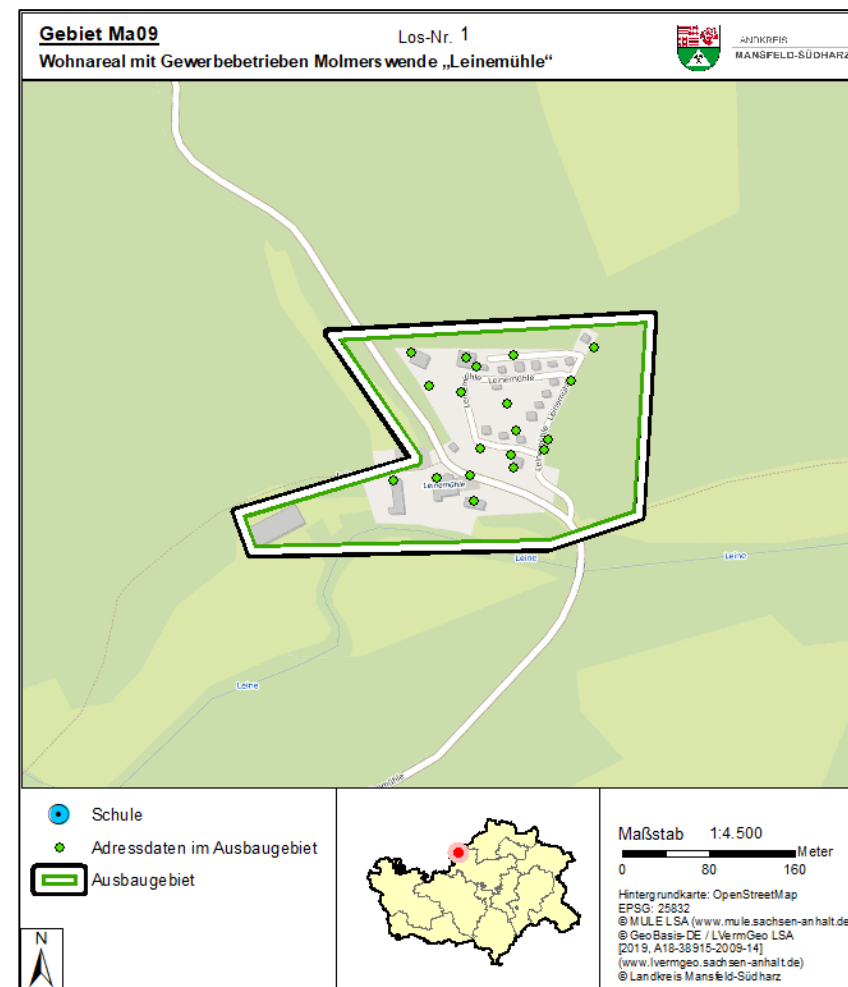
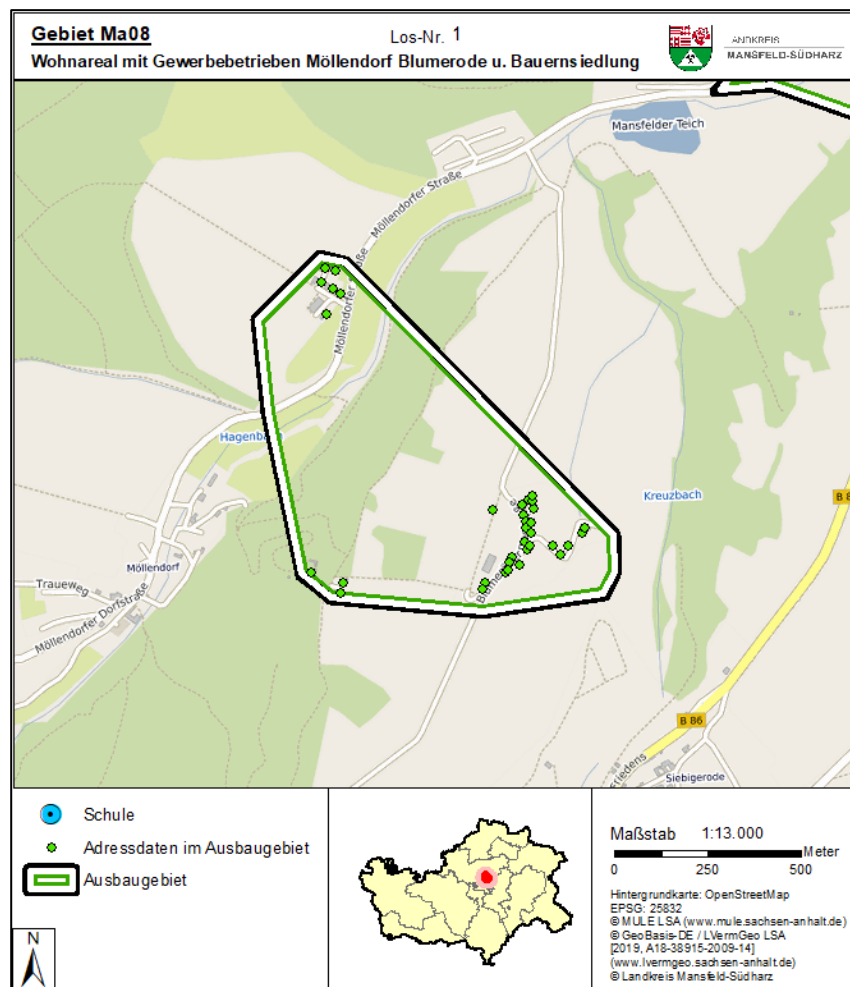


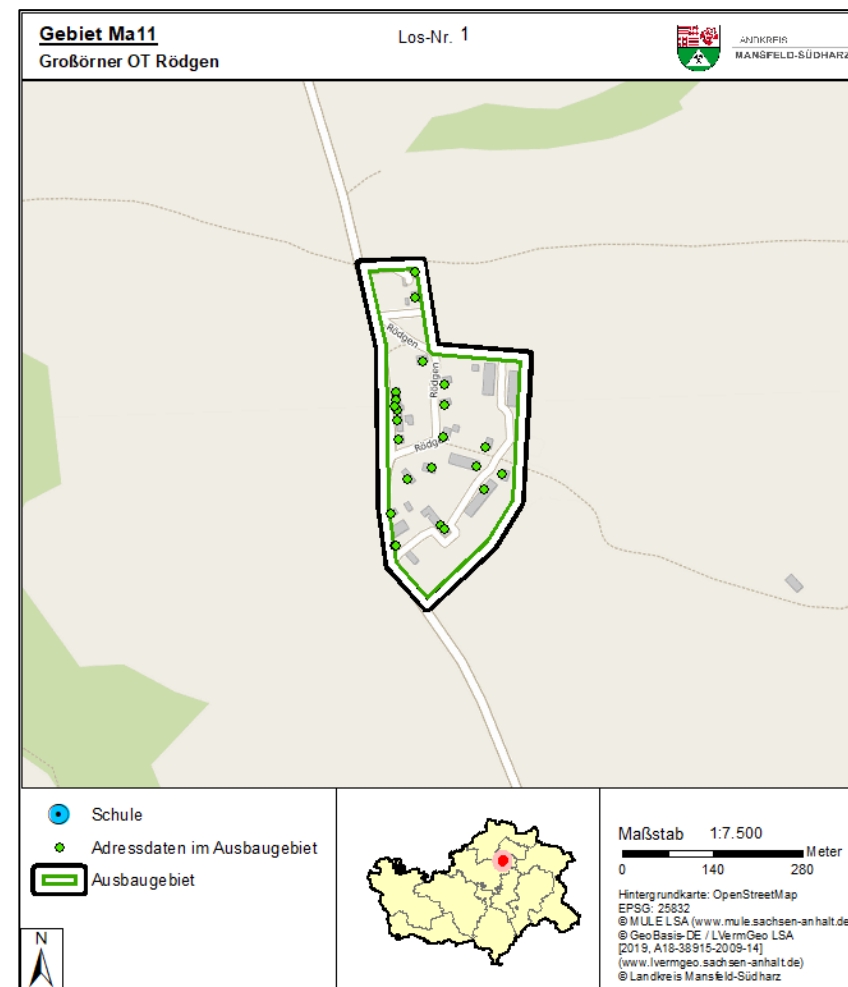
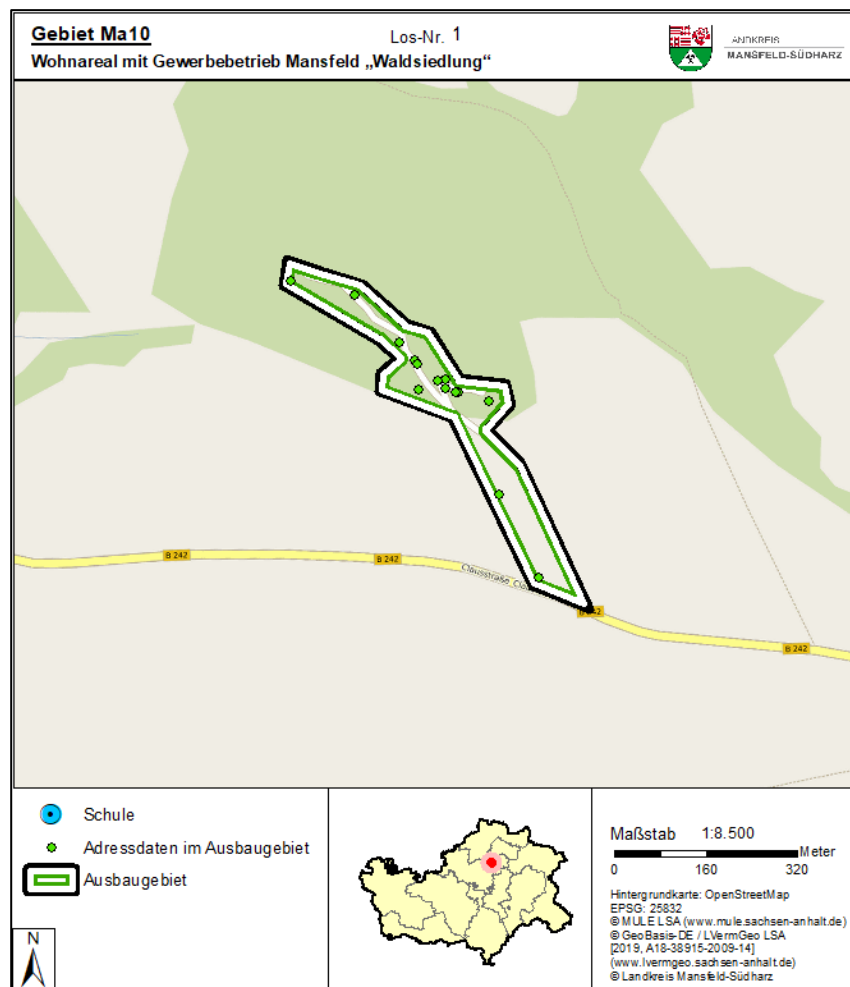


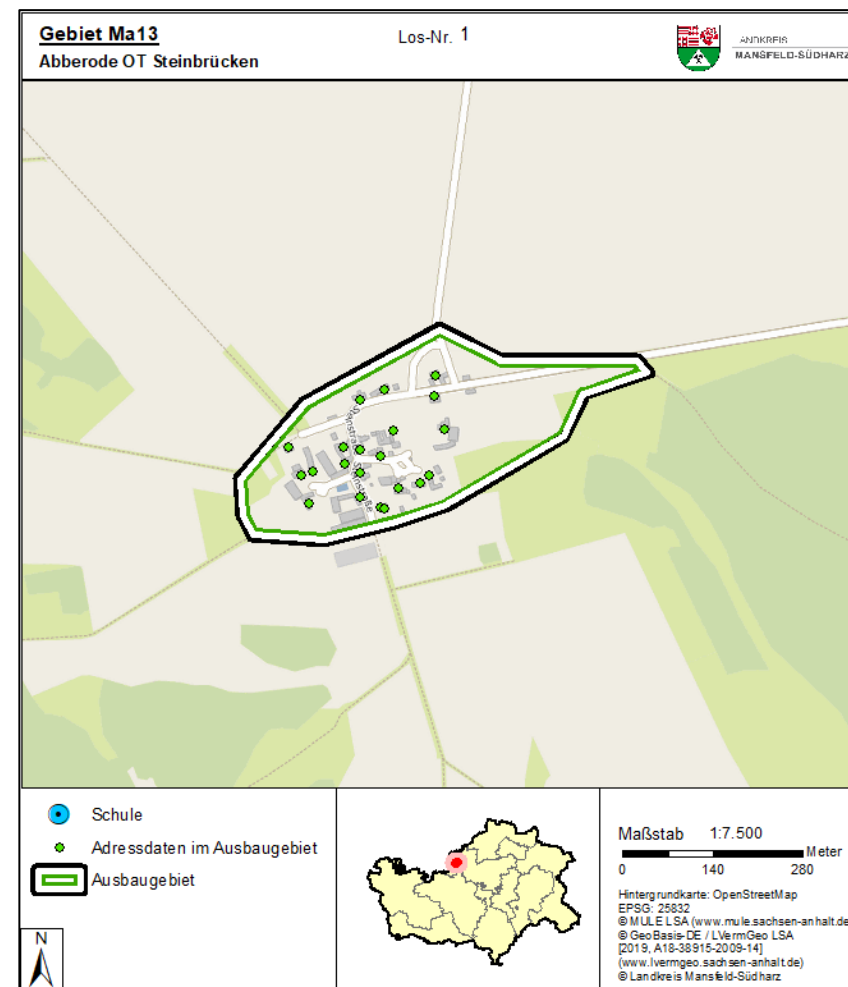
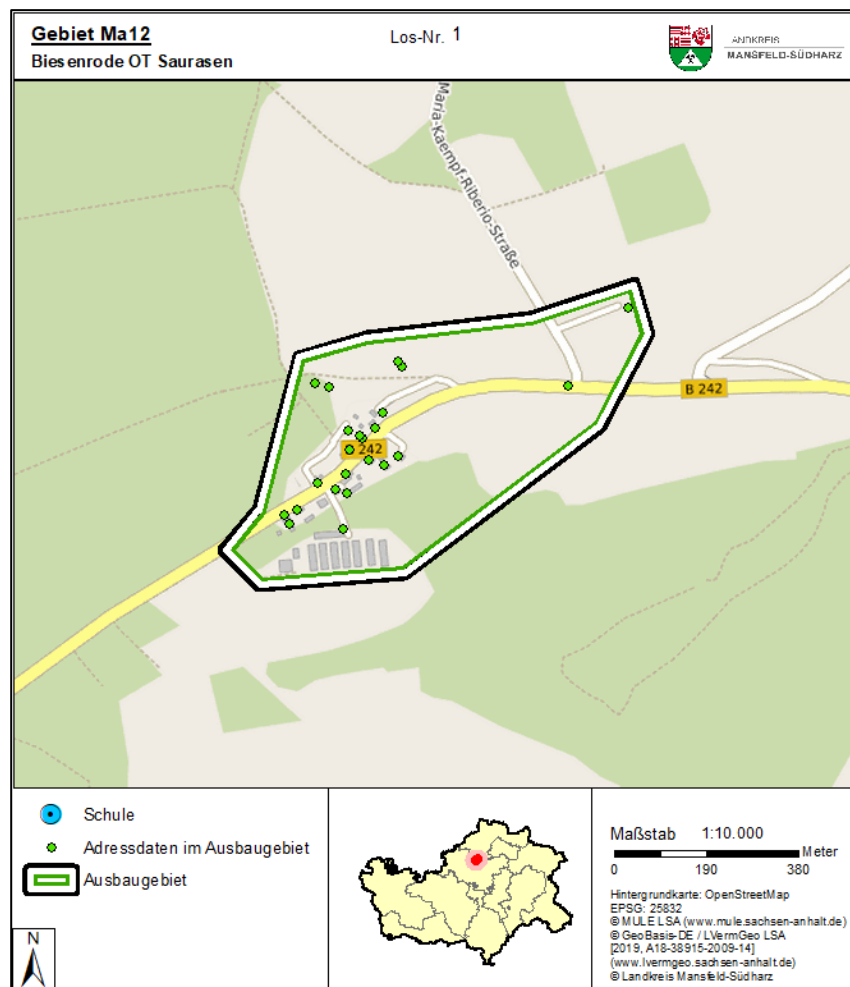


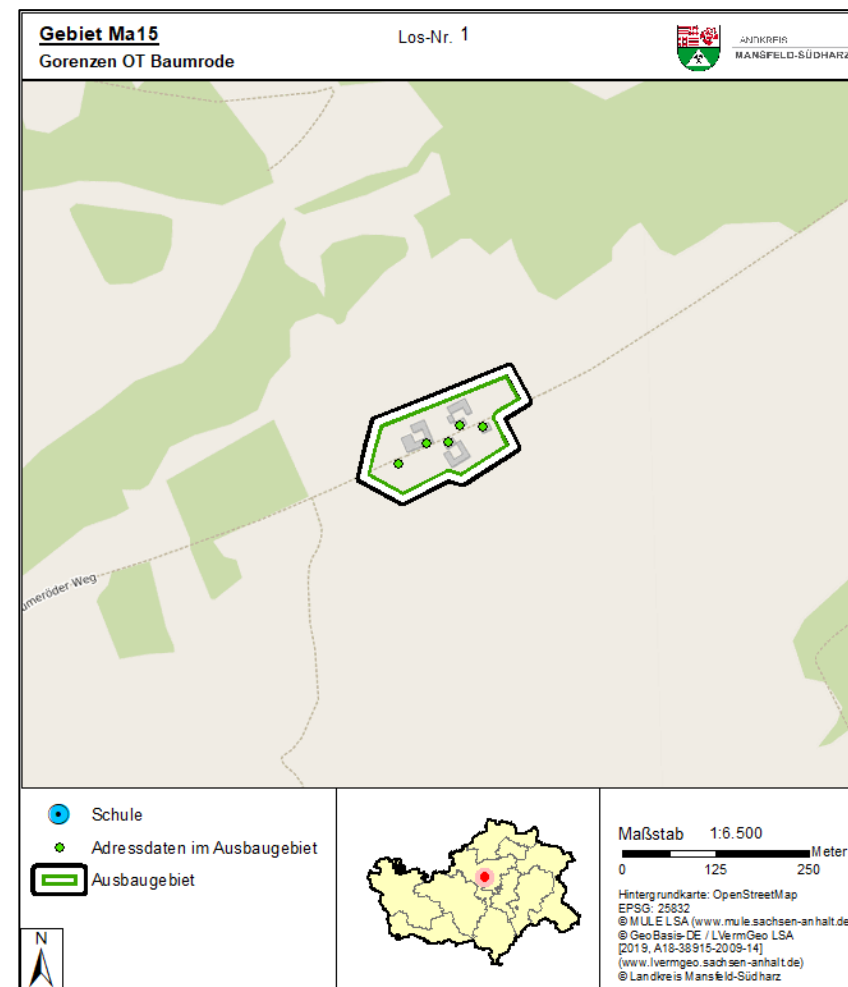
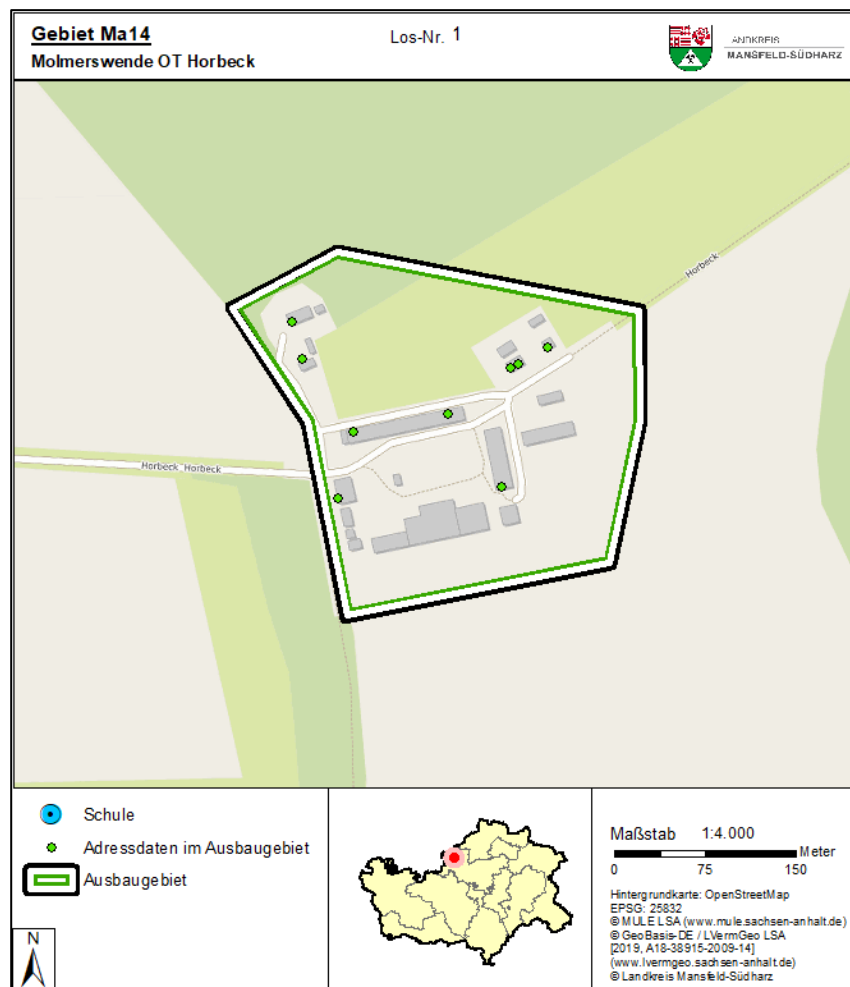




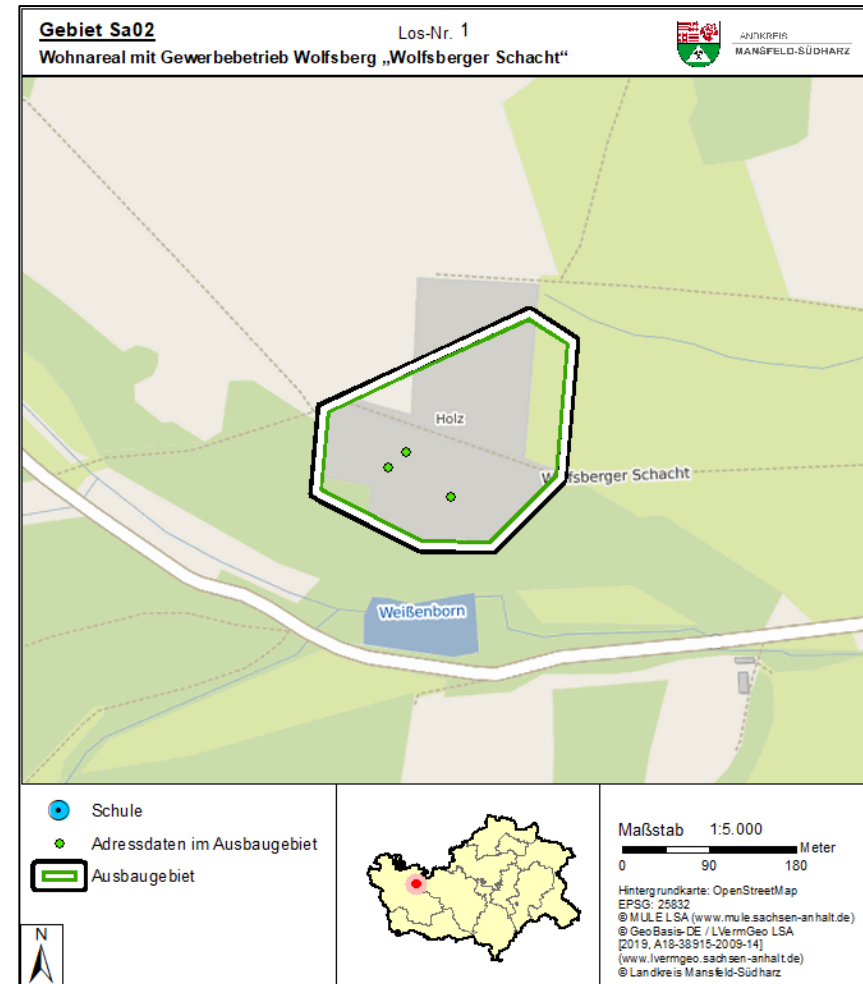
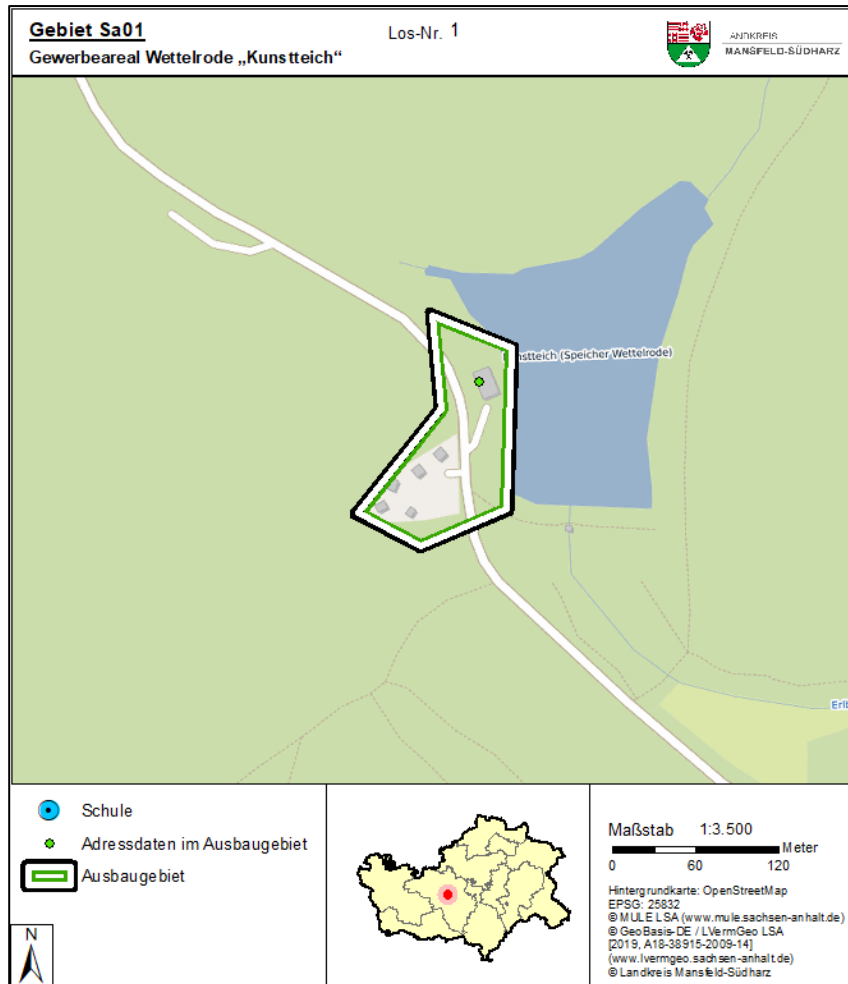


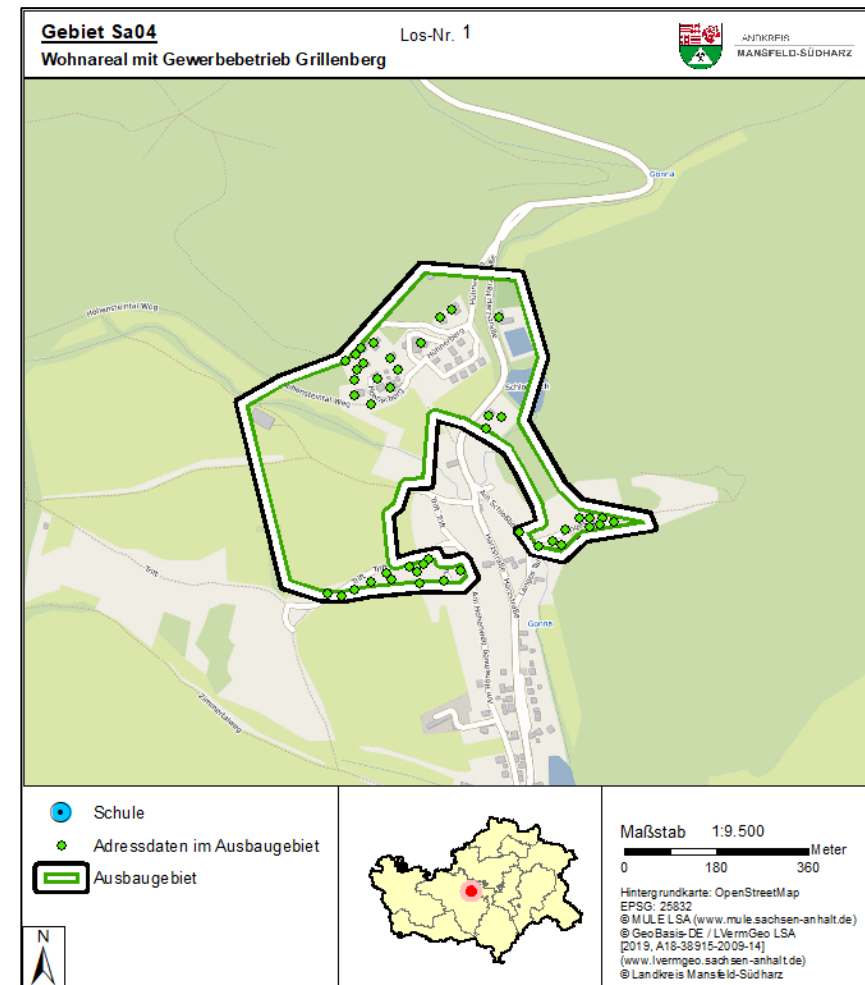
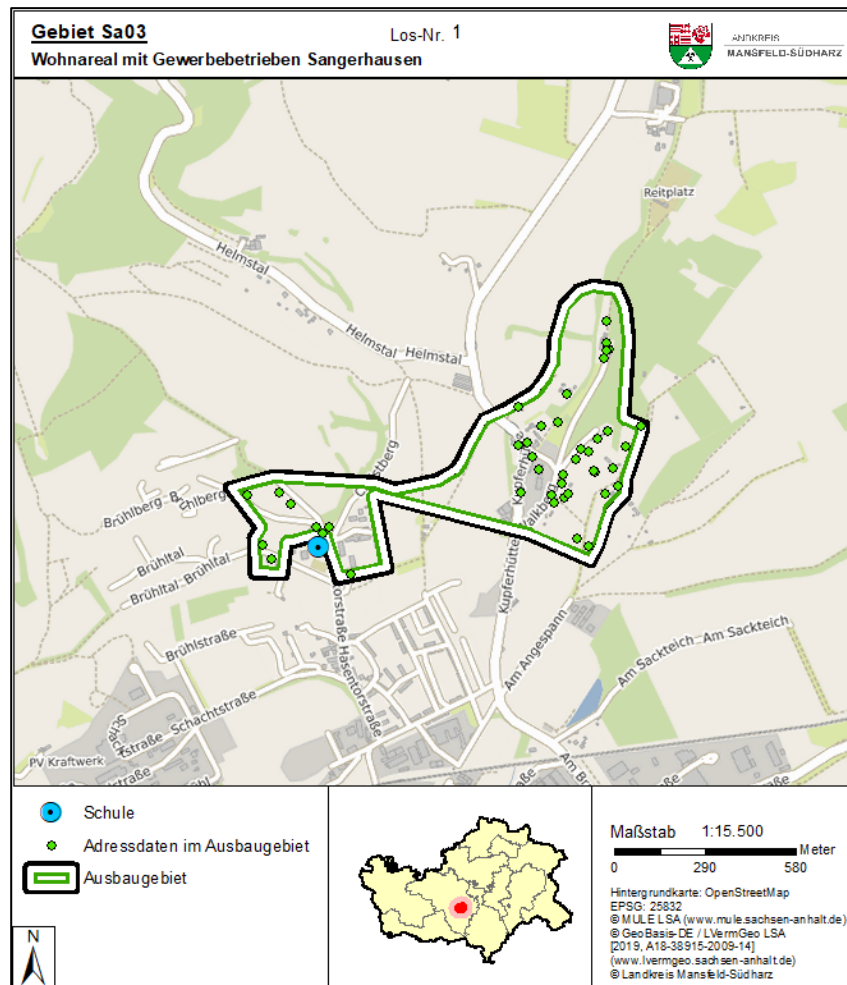


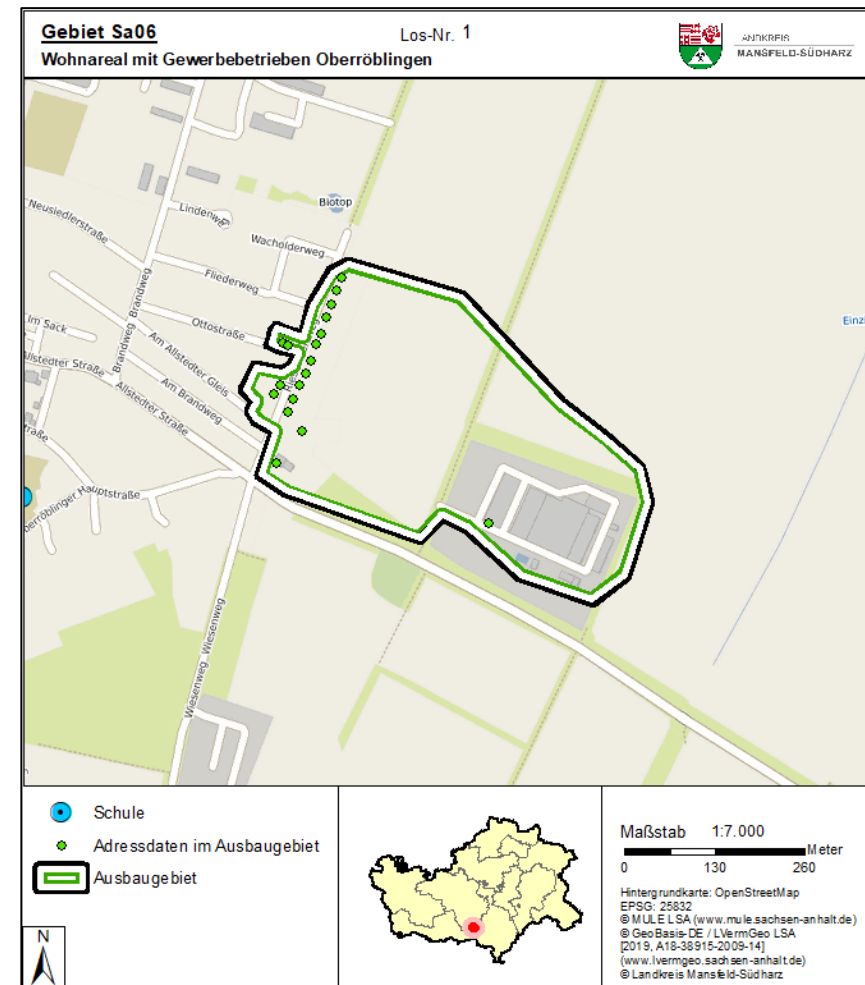
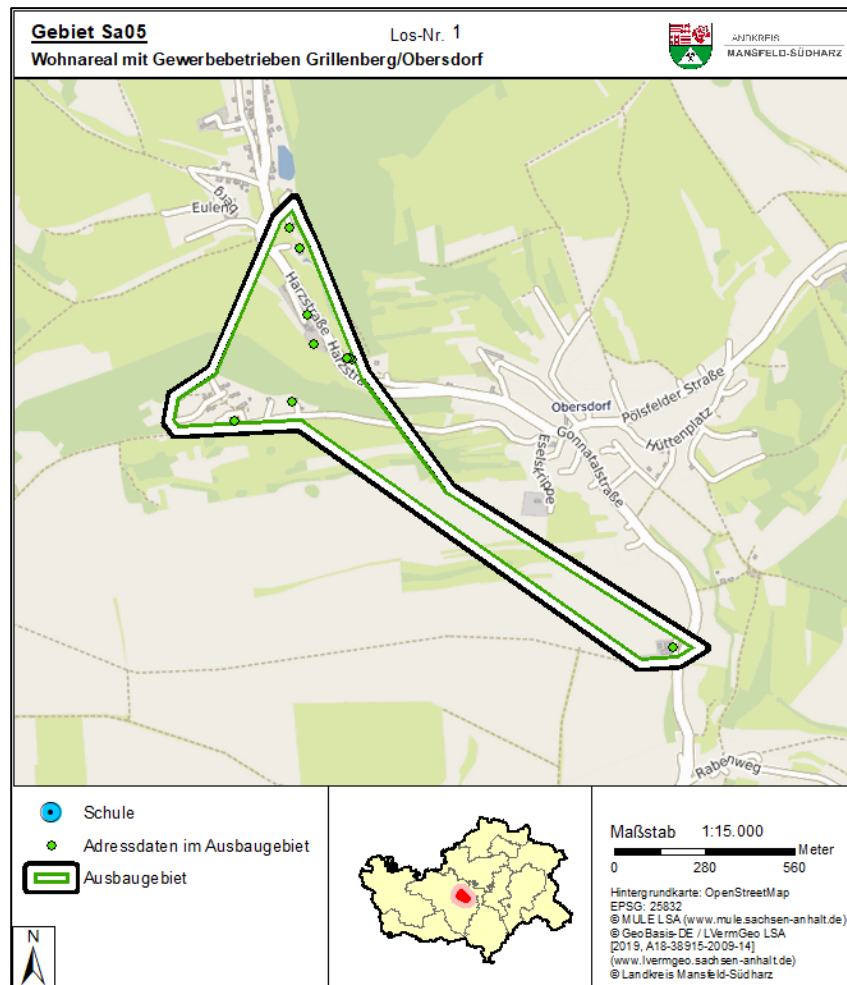


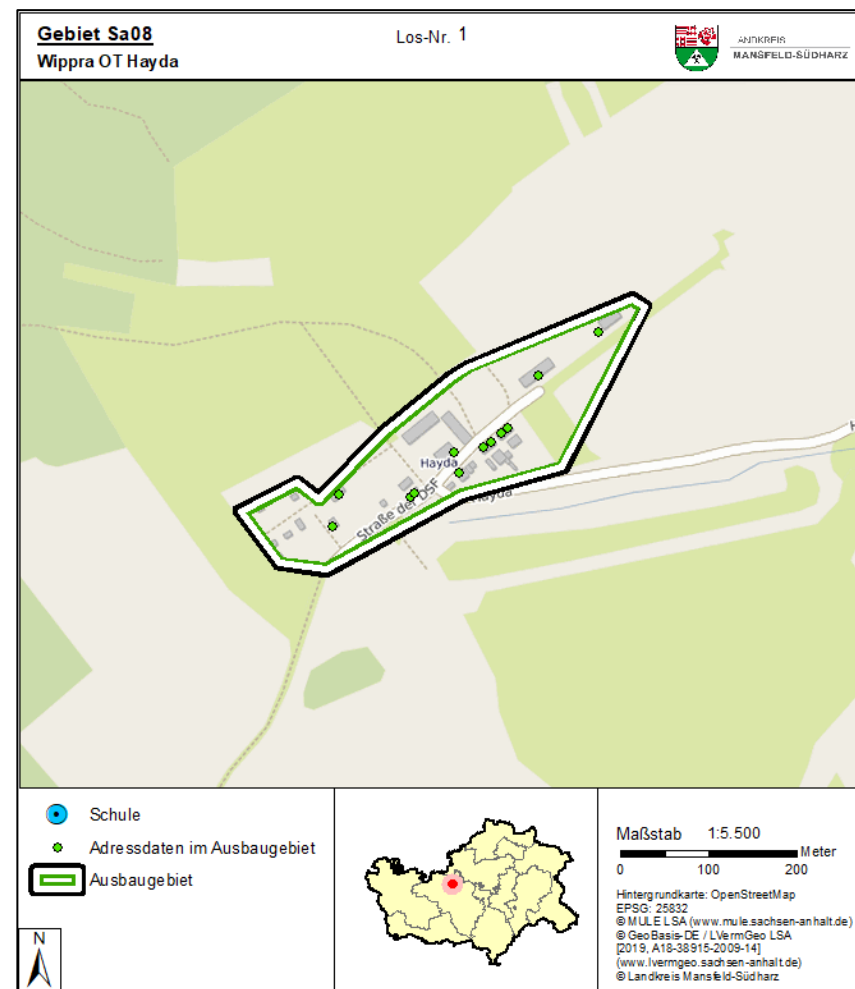
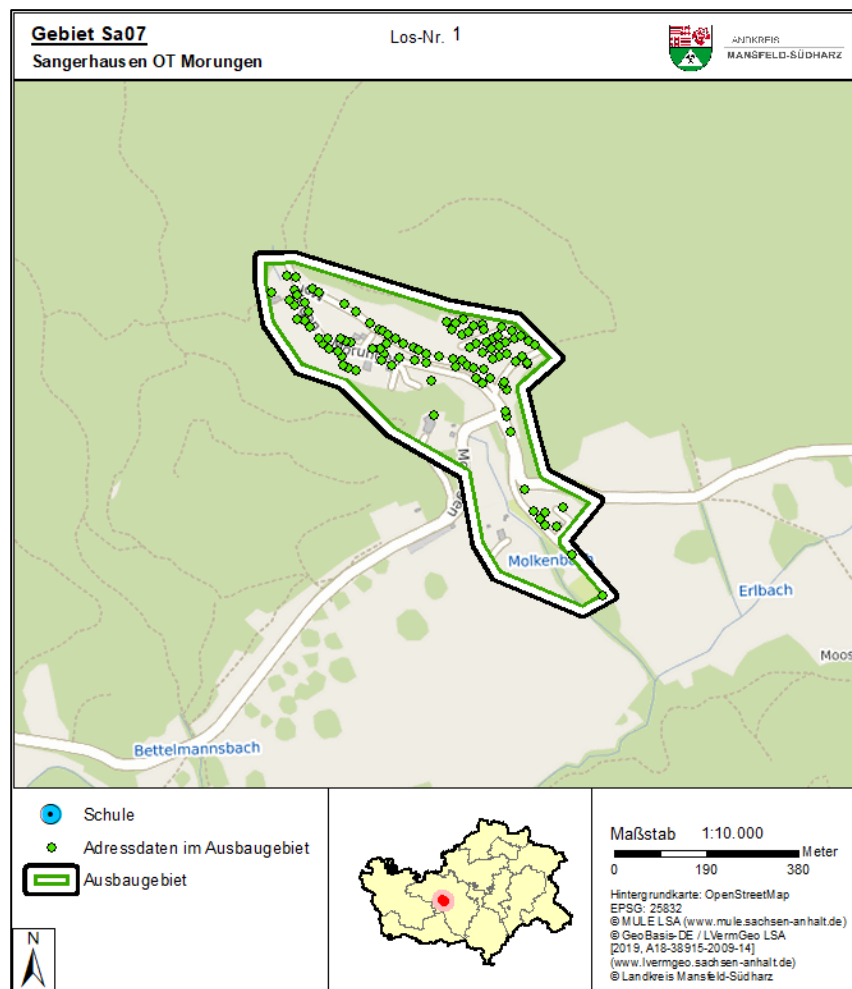


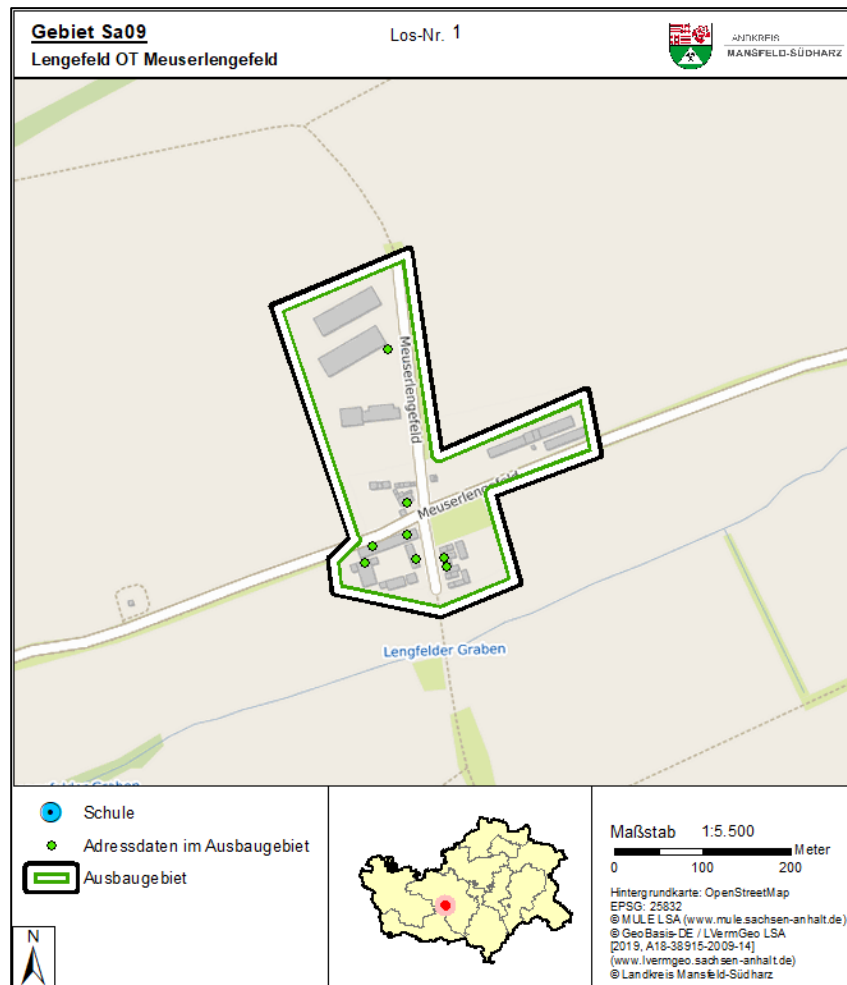
Gebiete der Einheitsgemeinde Stadt Sangerhausen (Sa01-Sa09)



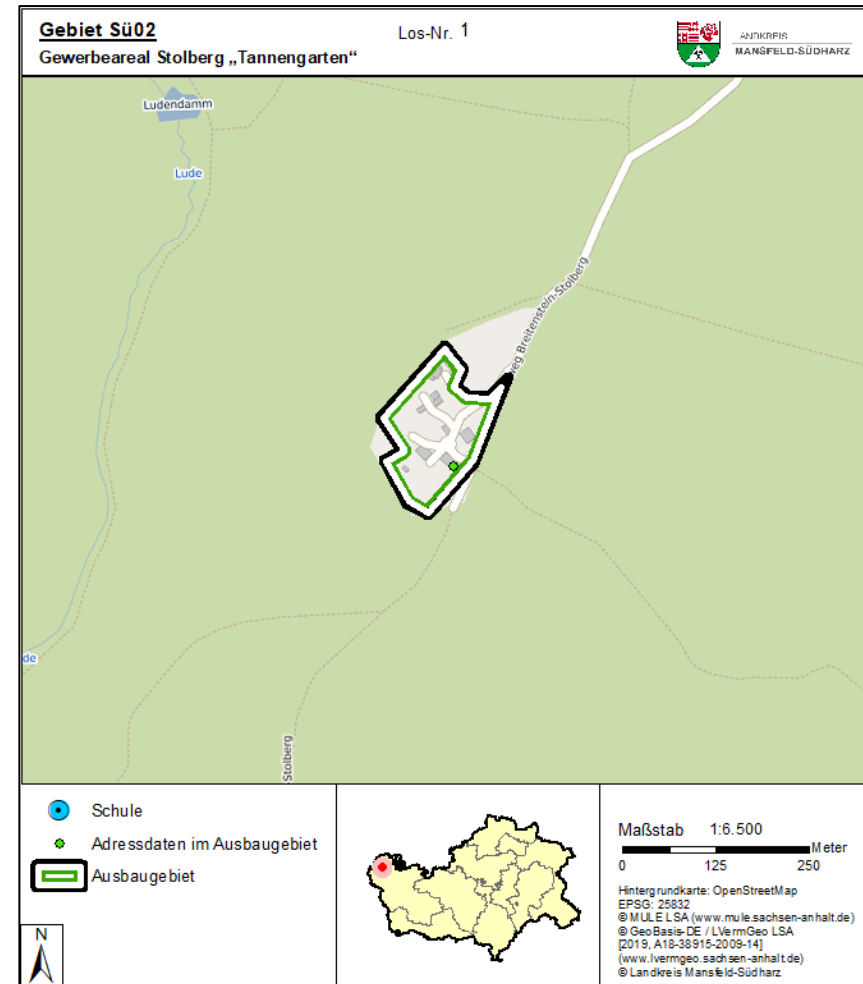
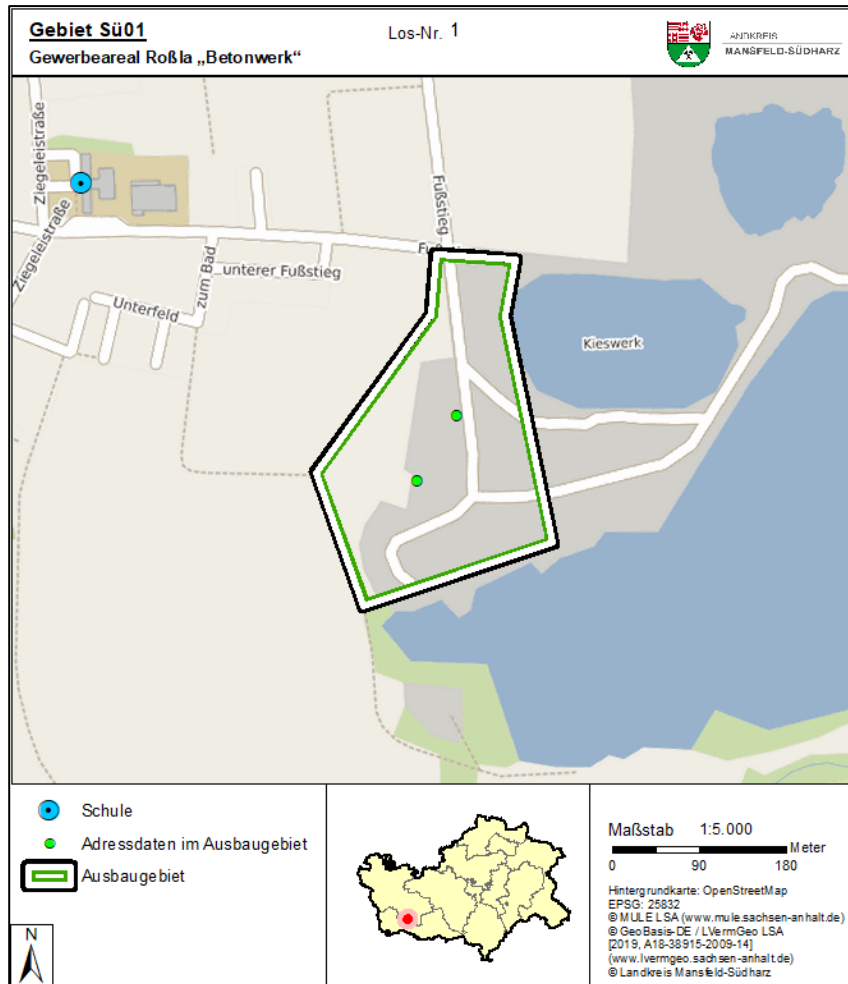


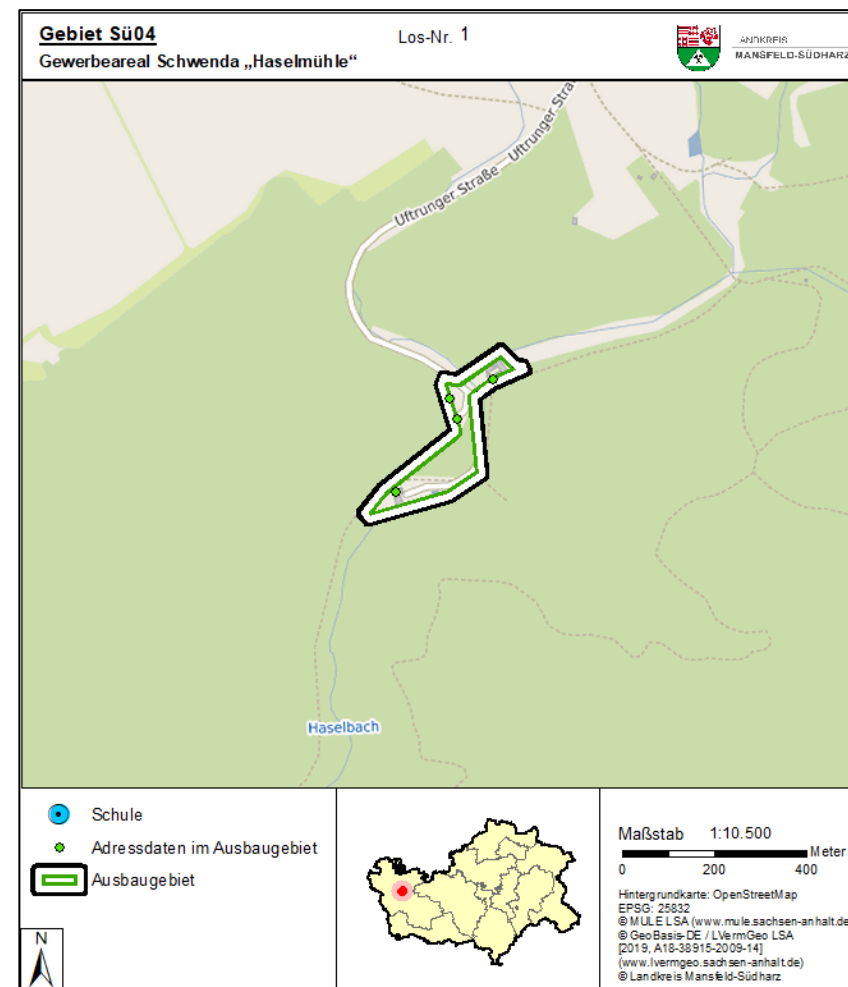
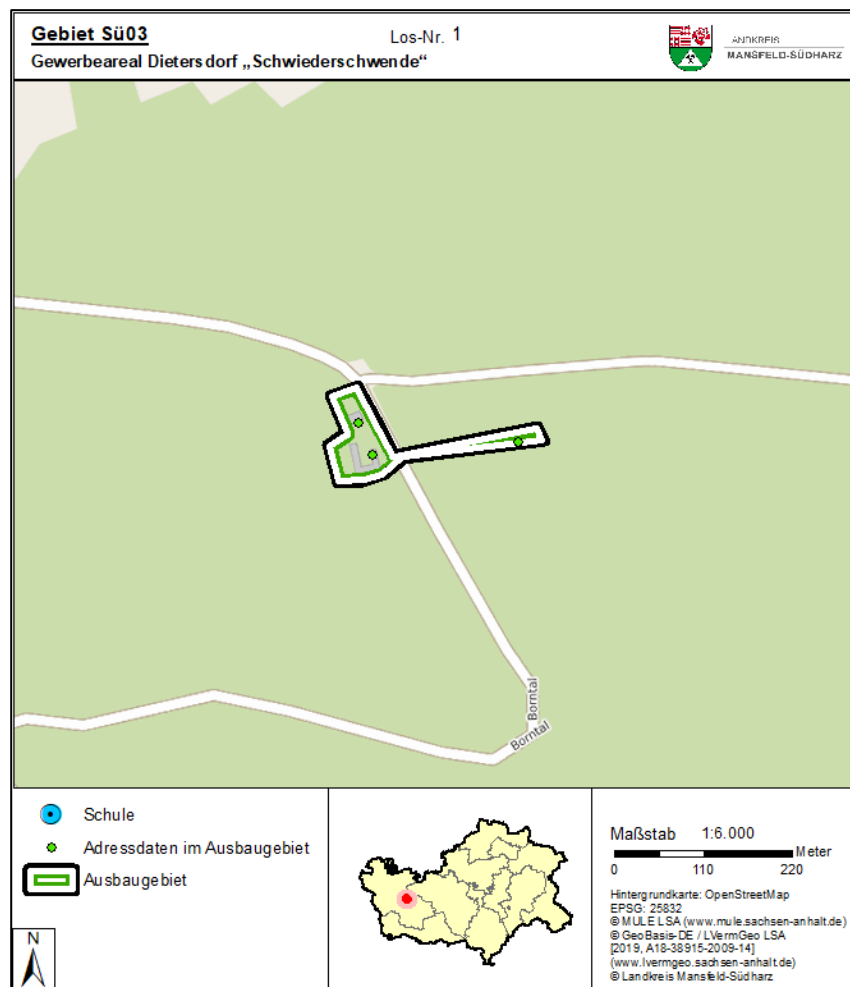


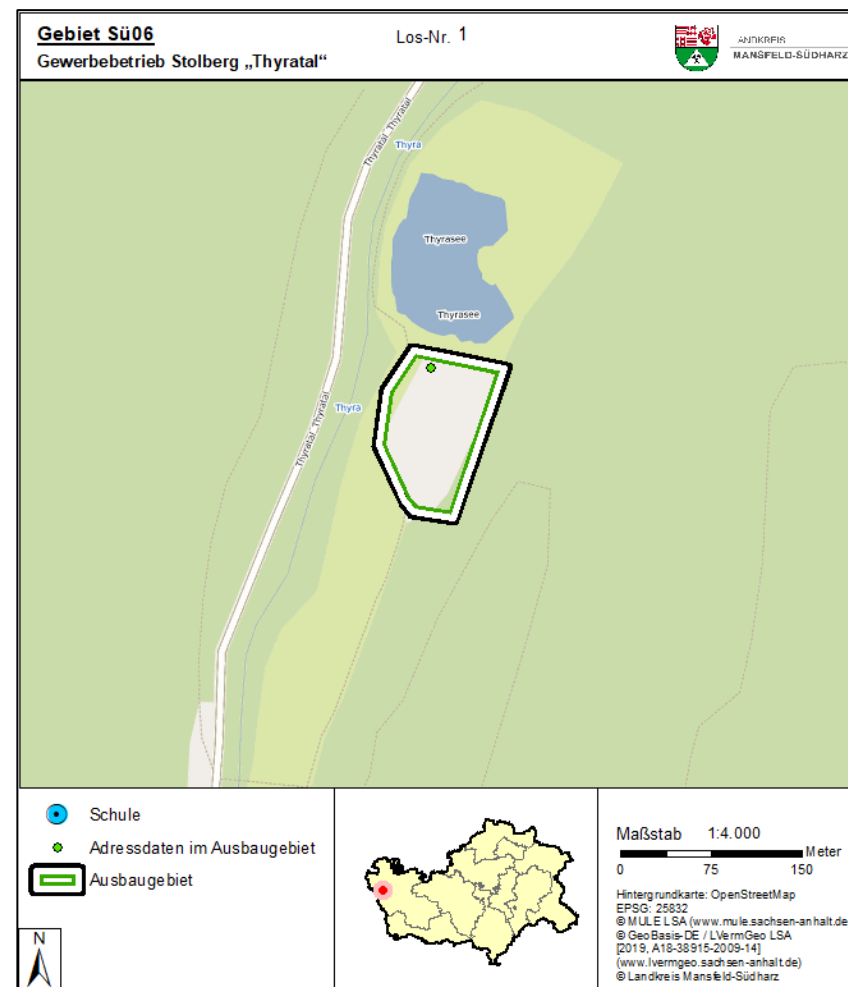
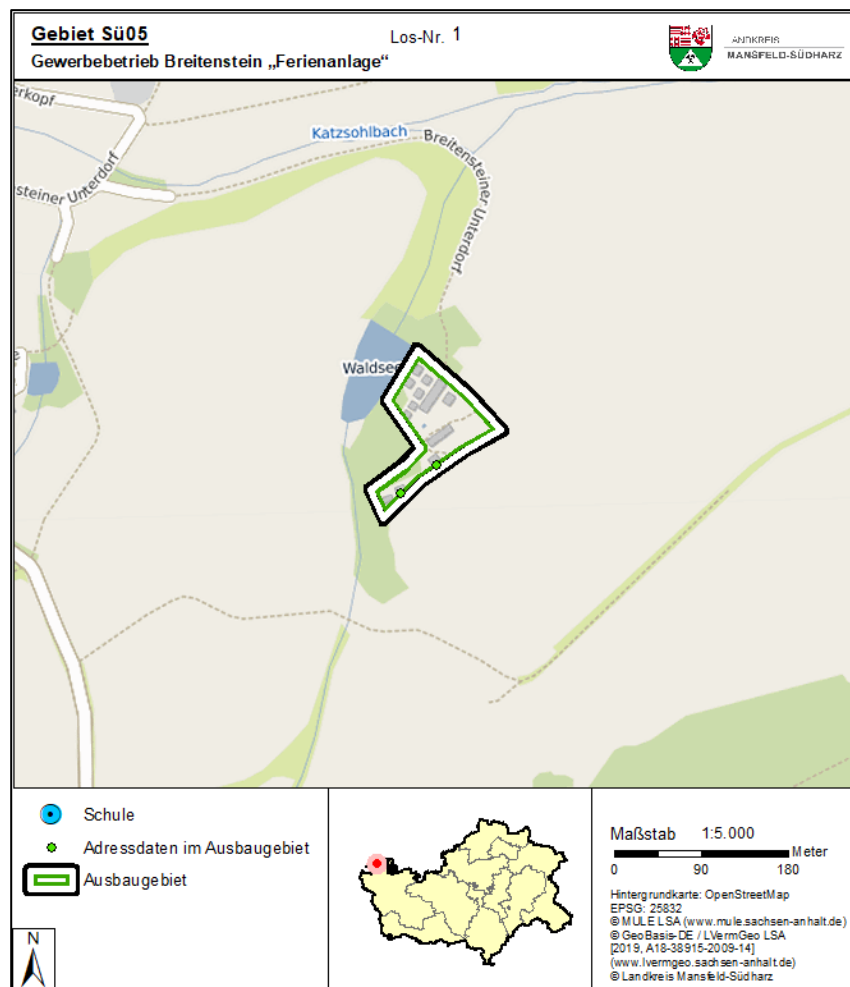


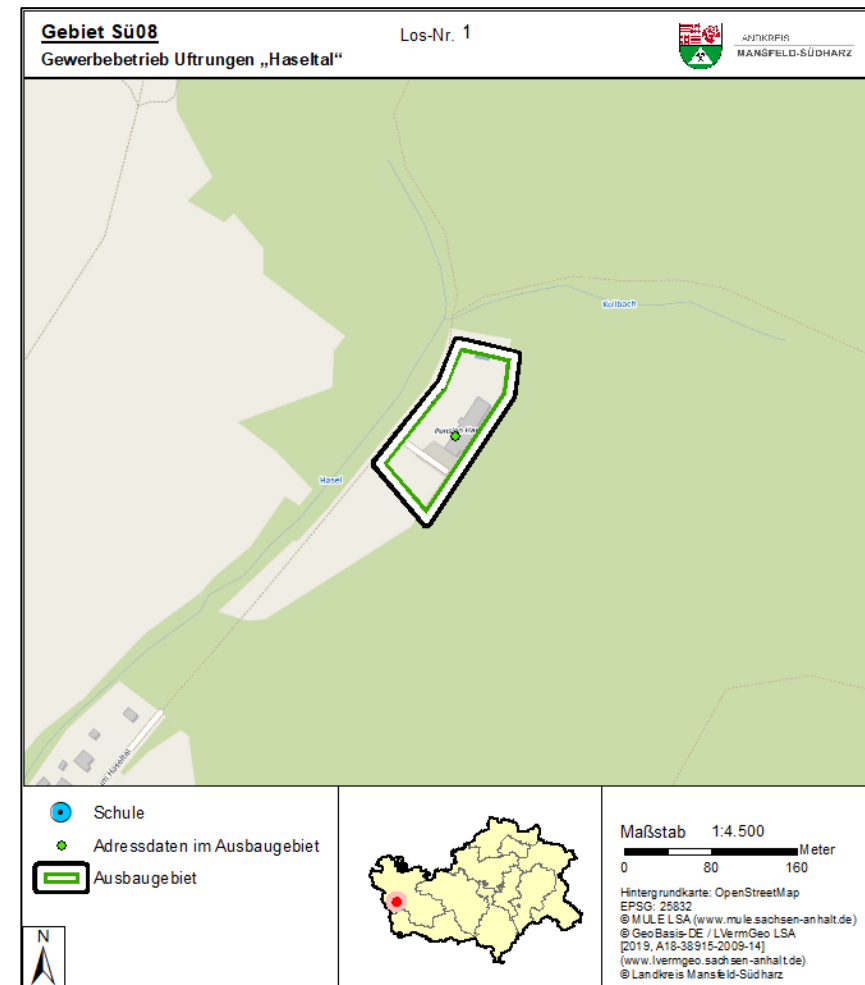
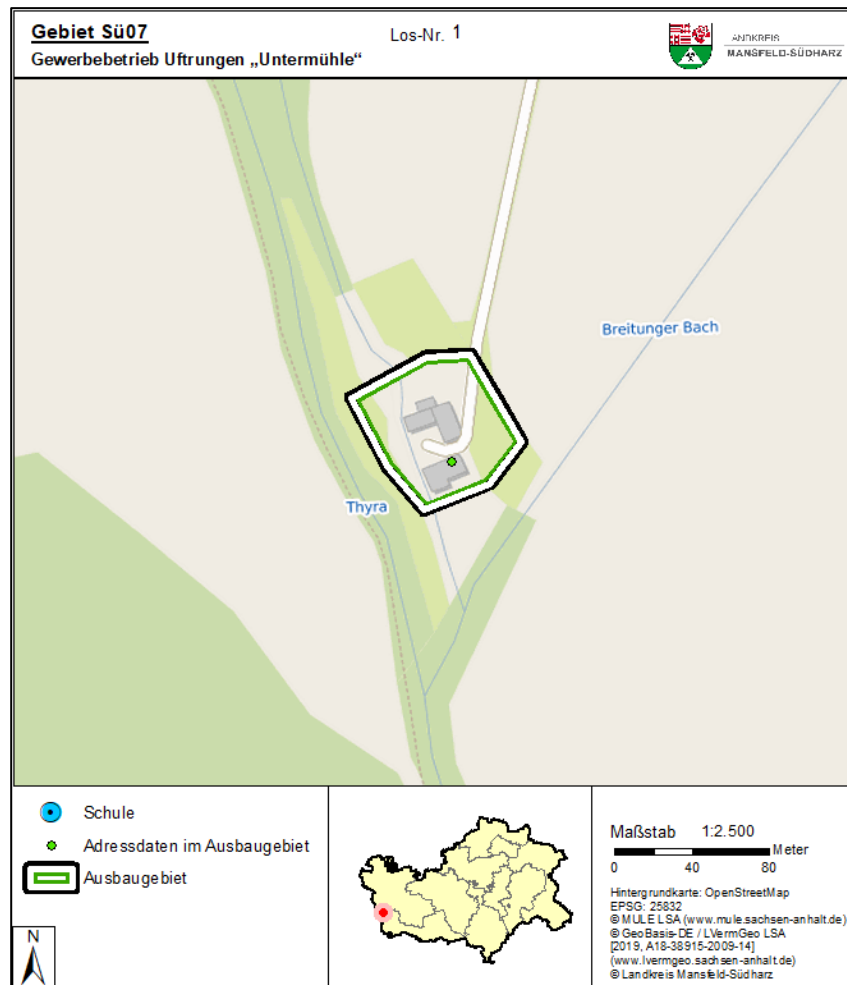


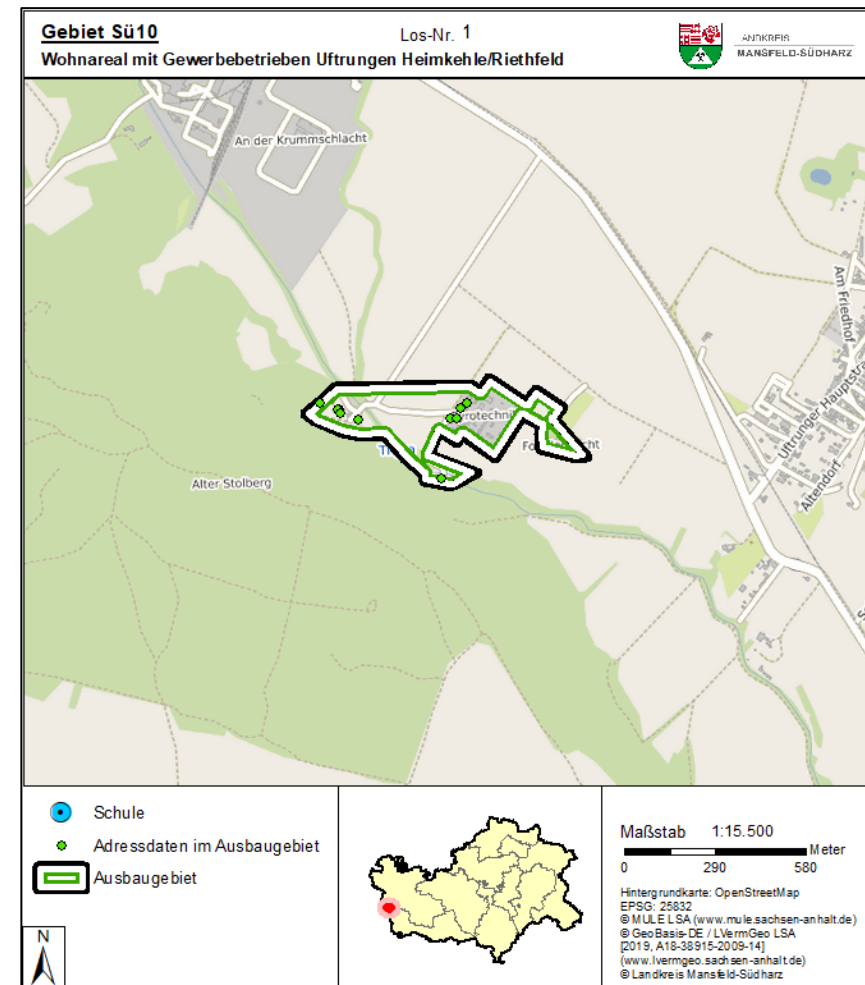
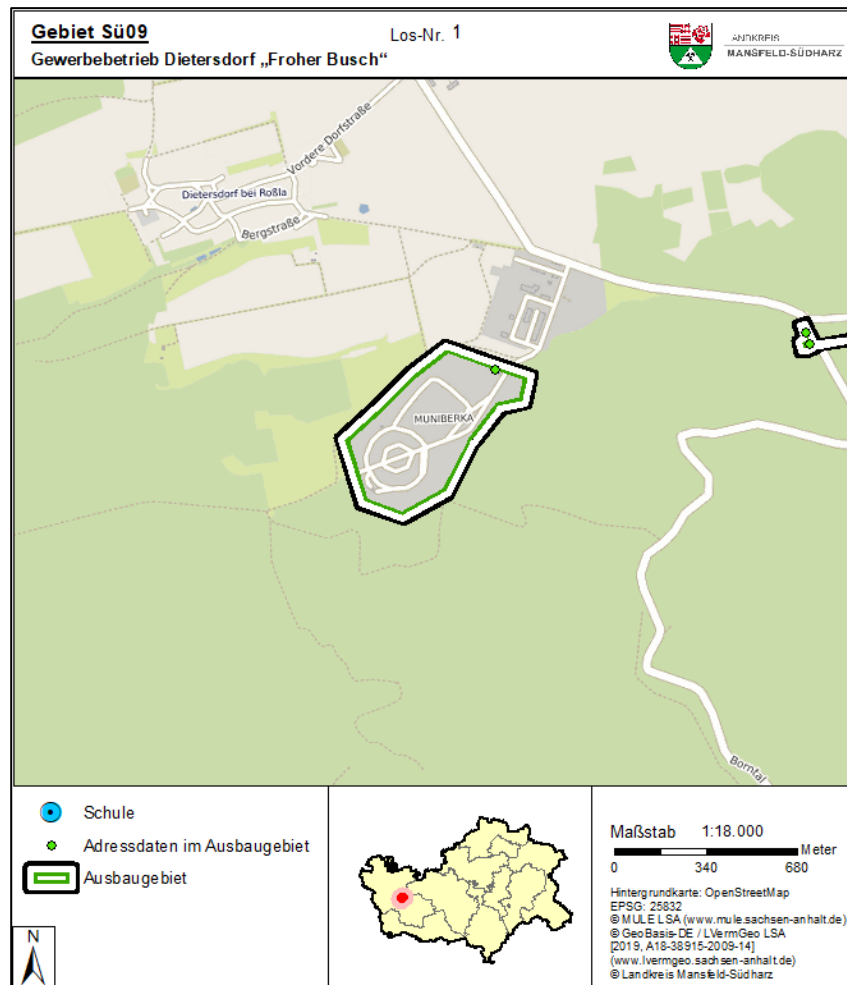
Gebiete der Einheitsgemeinde Südharz (Sü01-Sü10)



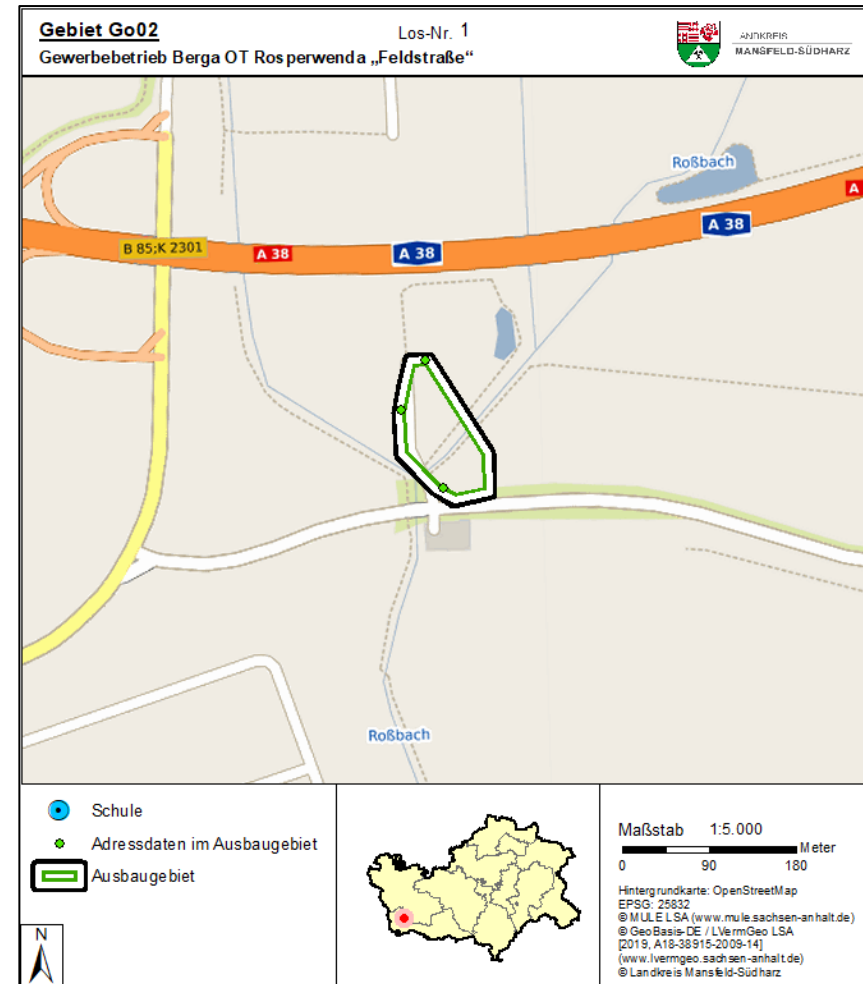
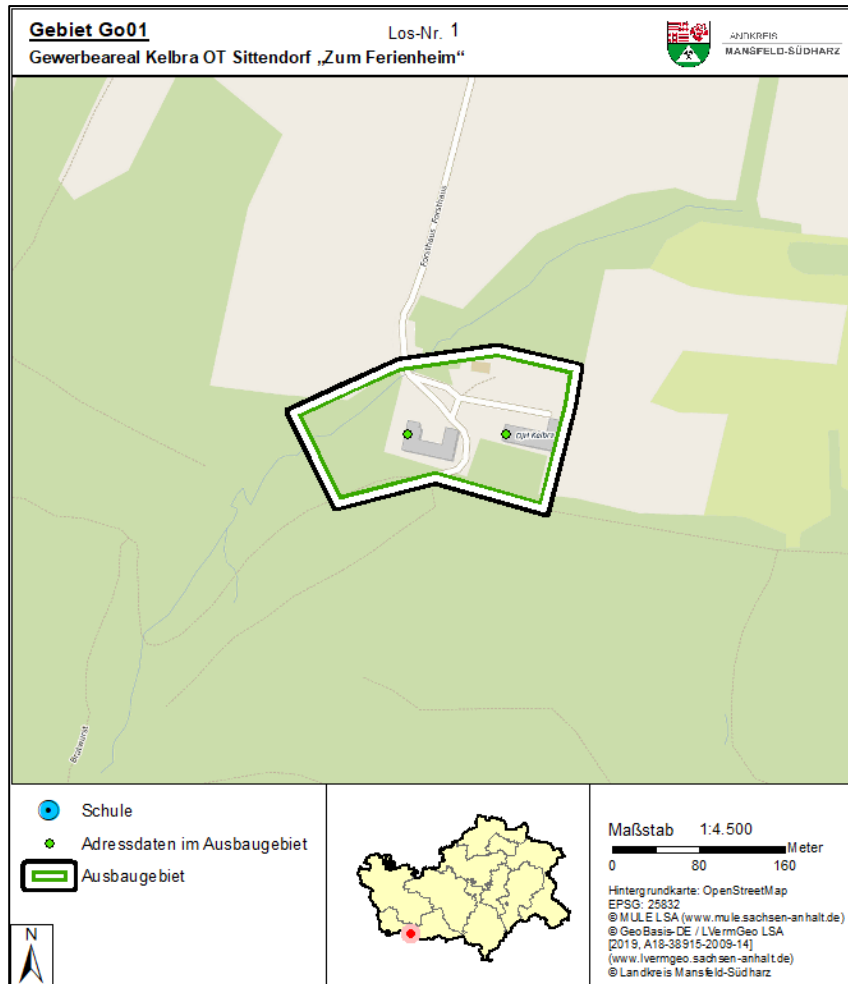


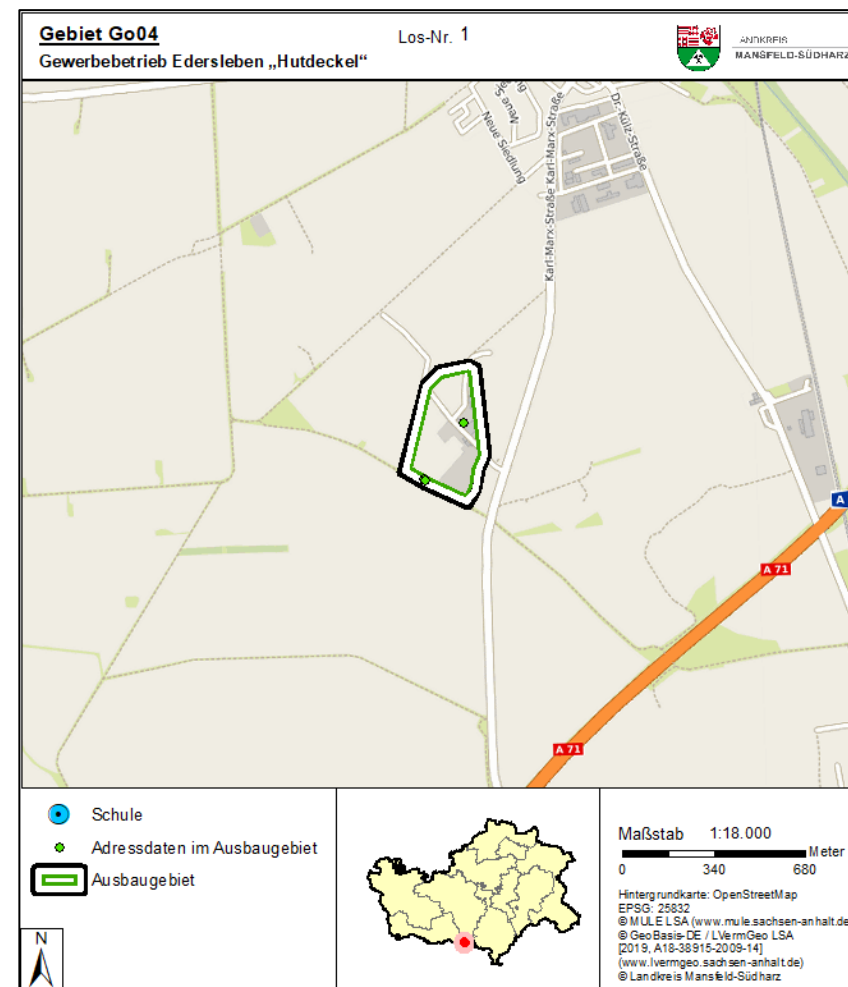
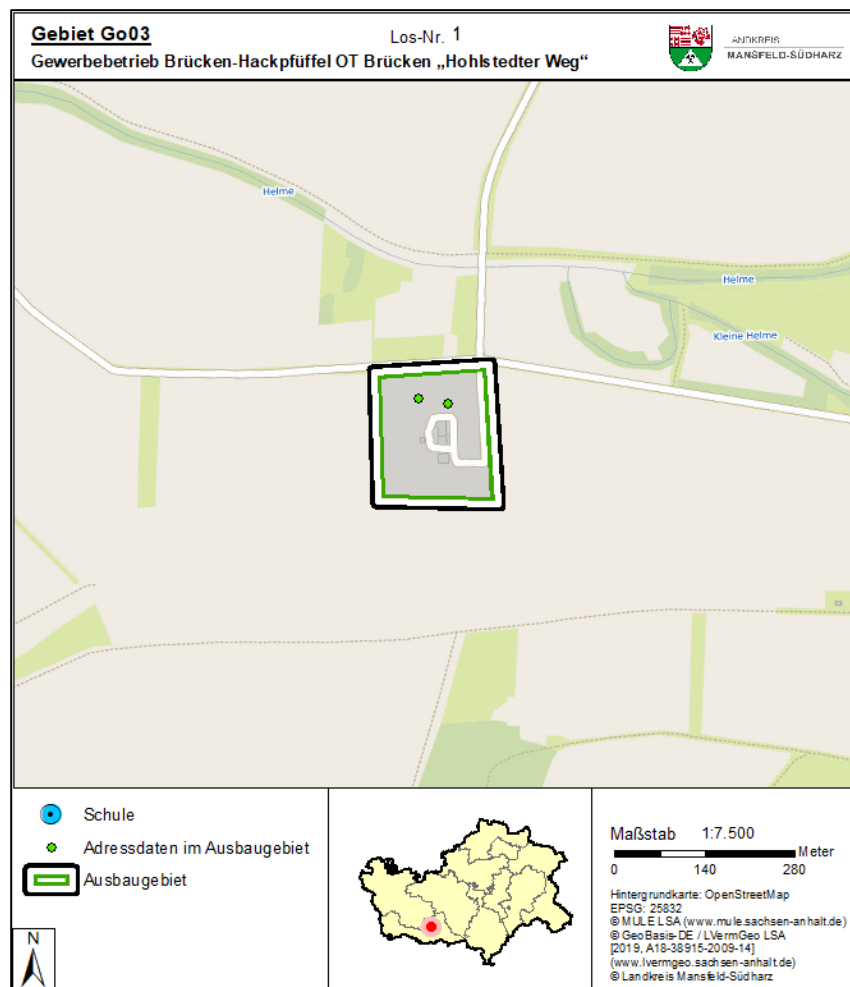


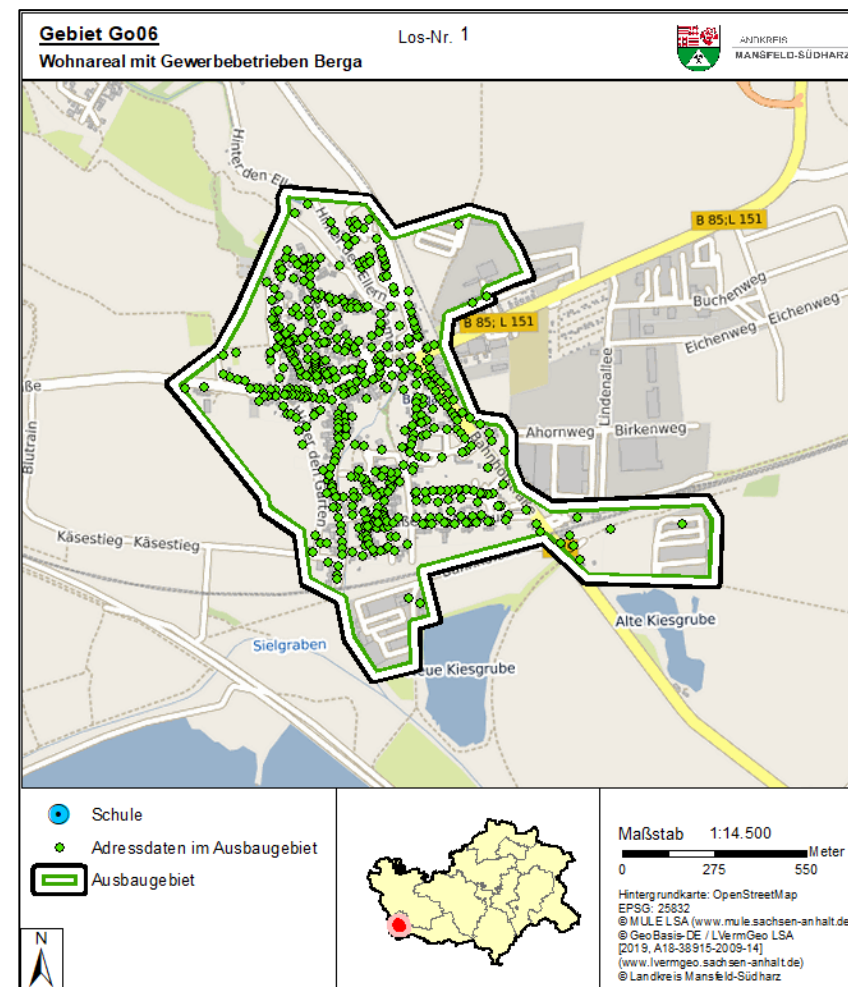
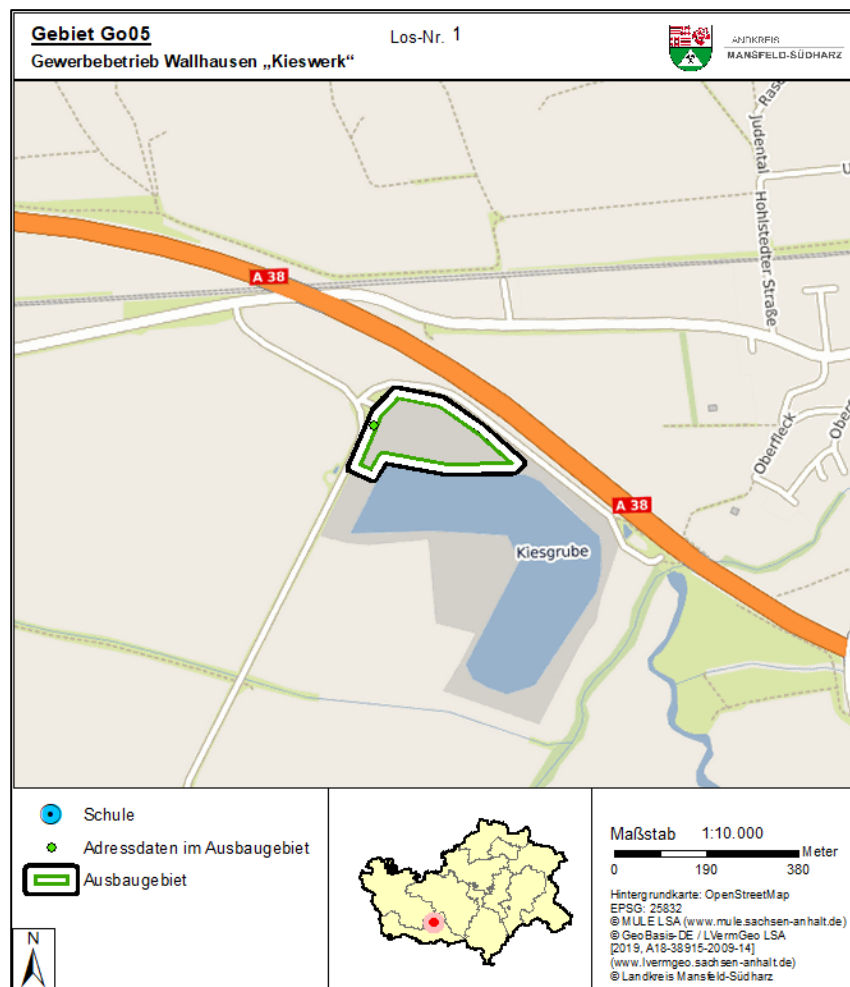


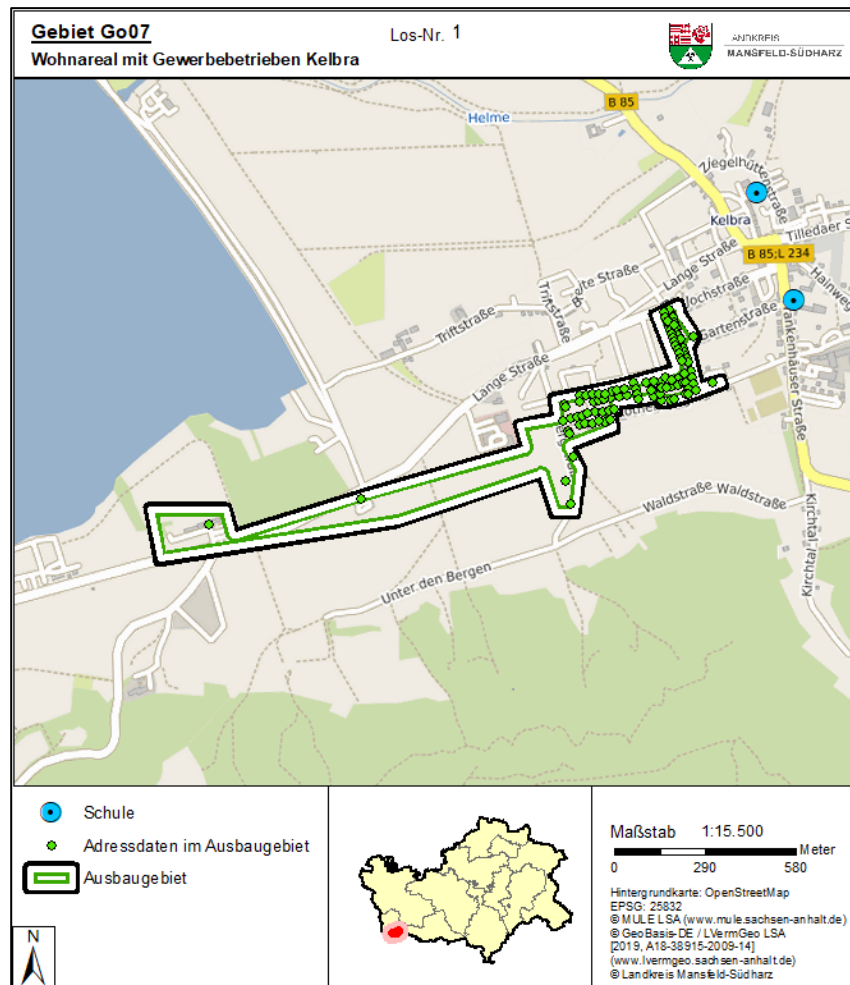


Gebiete der Verbandsgemeinde „Goldene Aue“ (Go01-Go07)

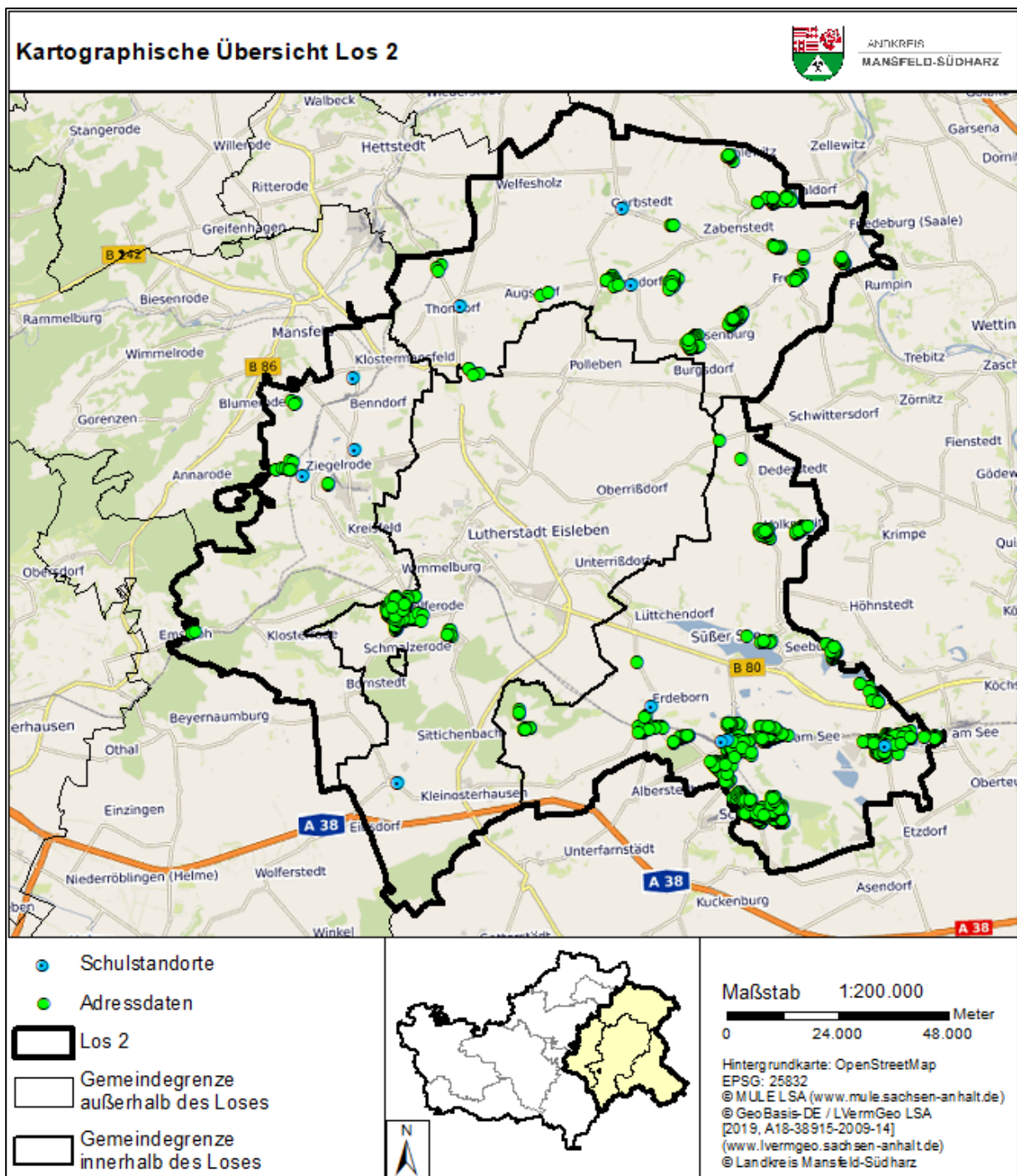




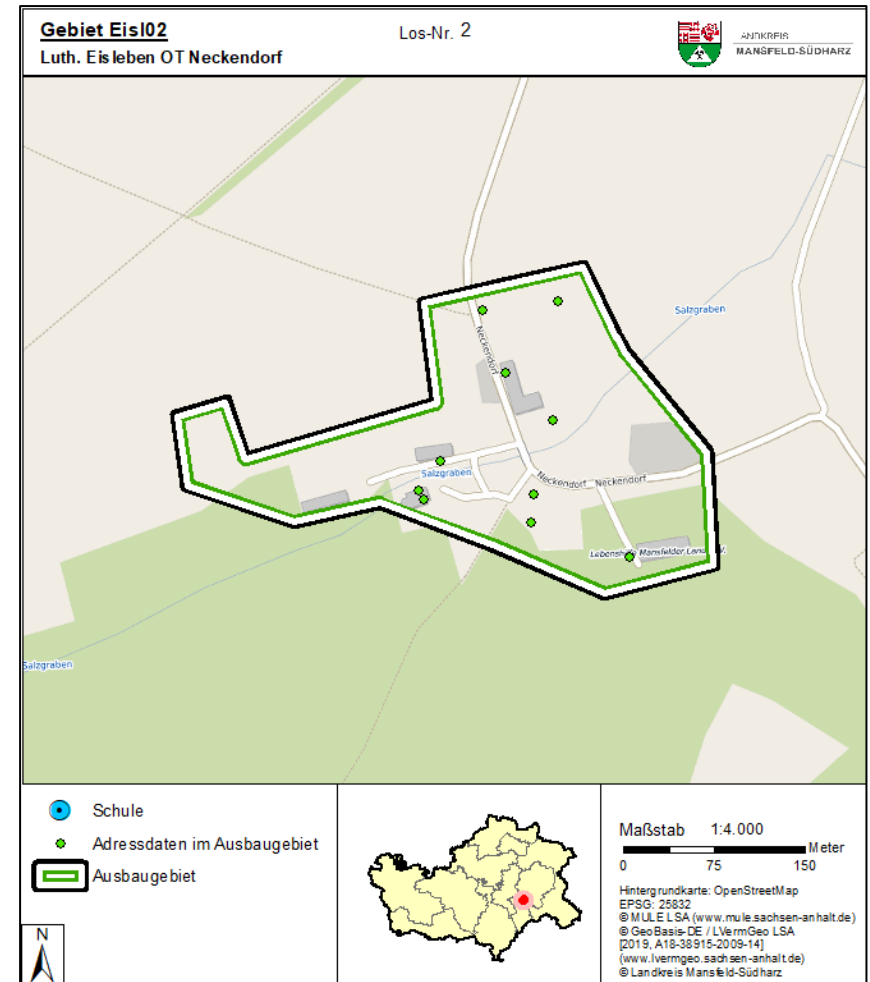
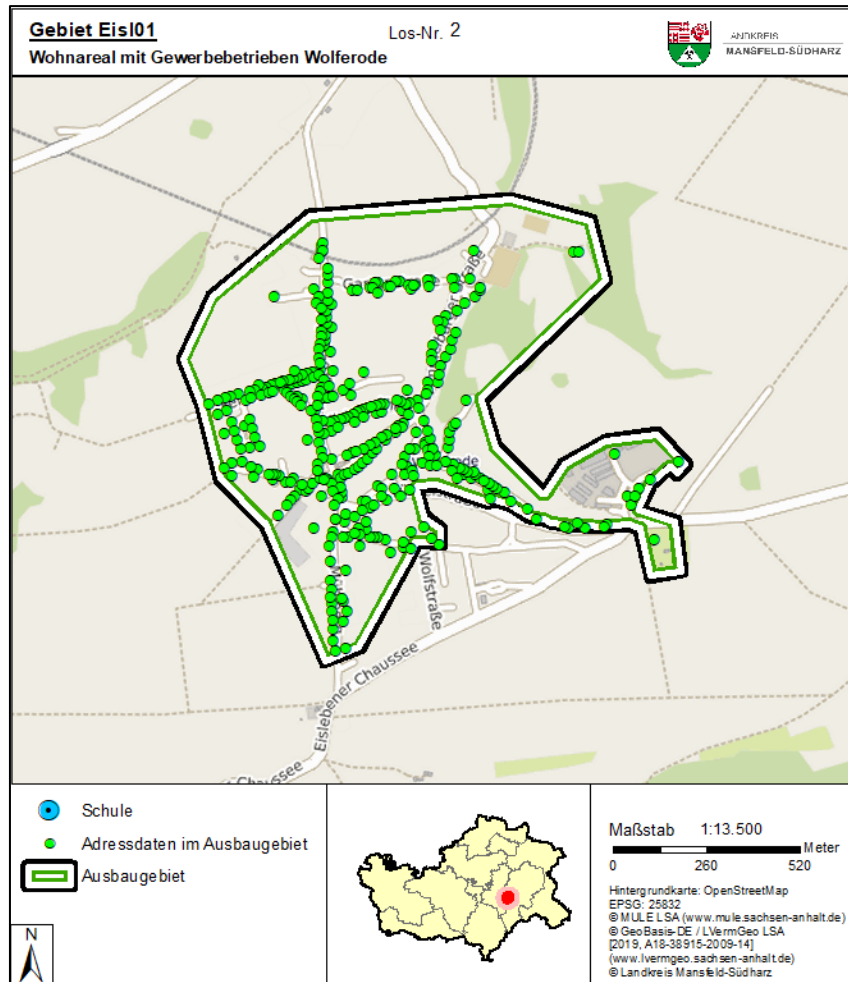




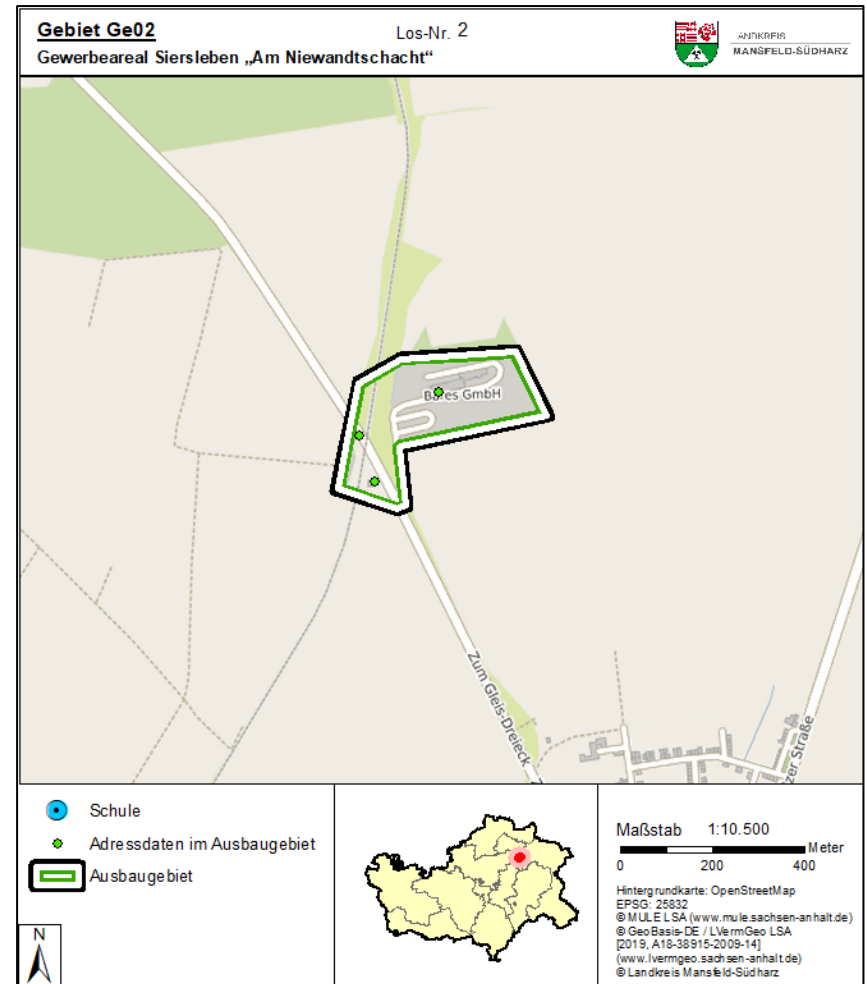
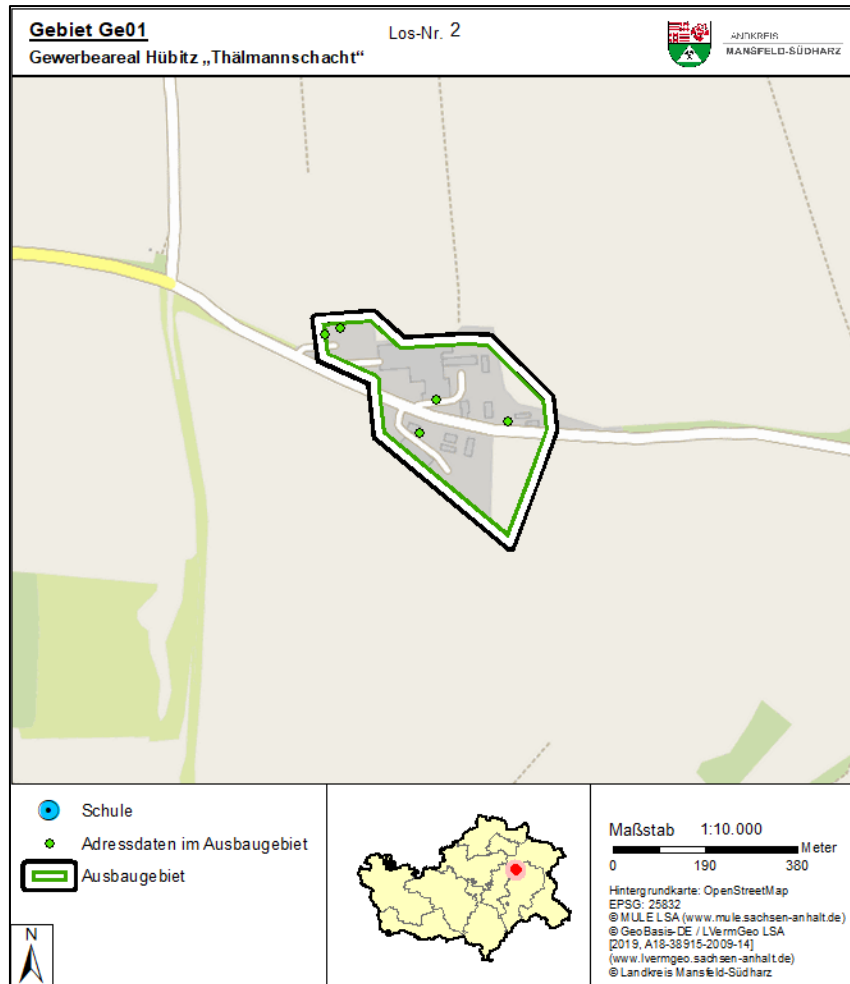
Los 2

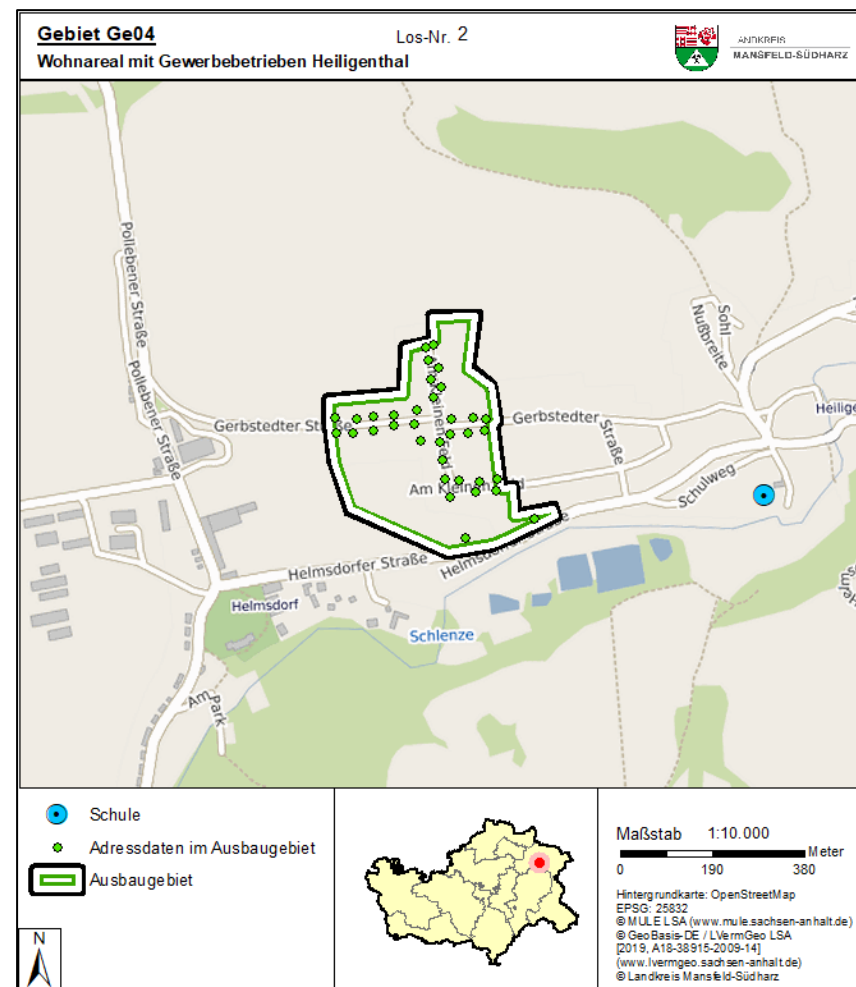
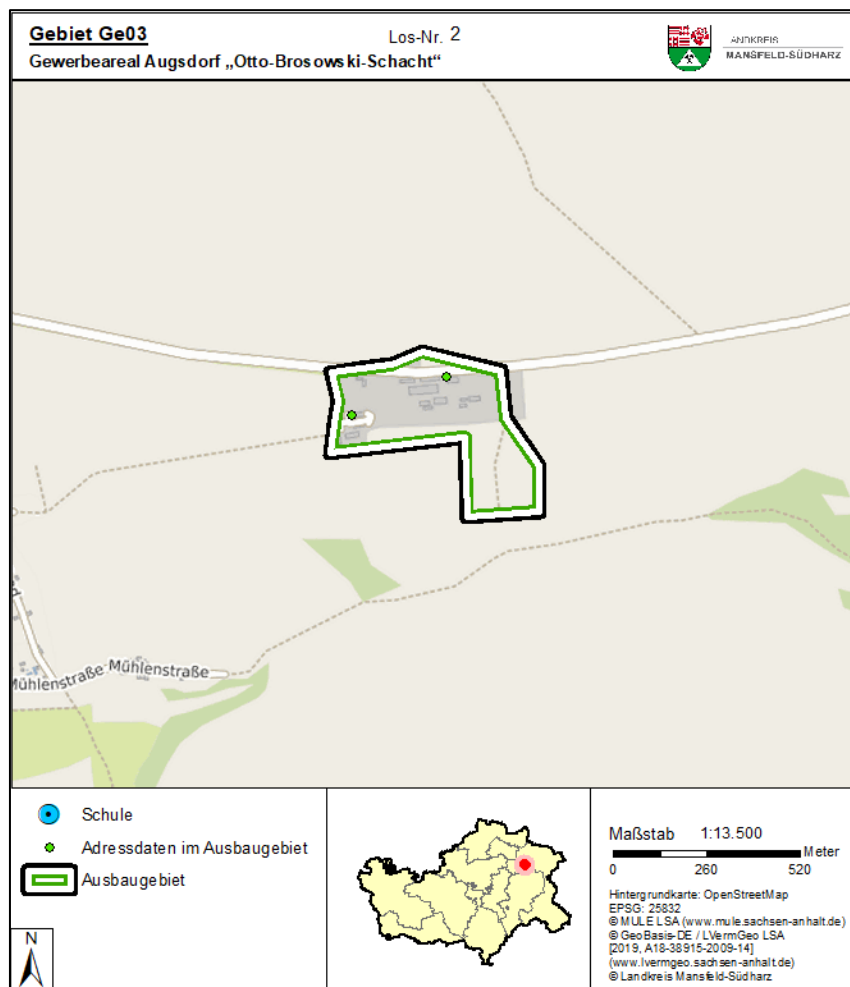


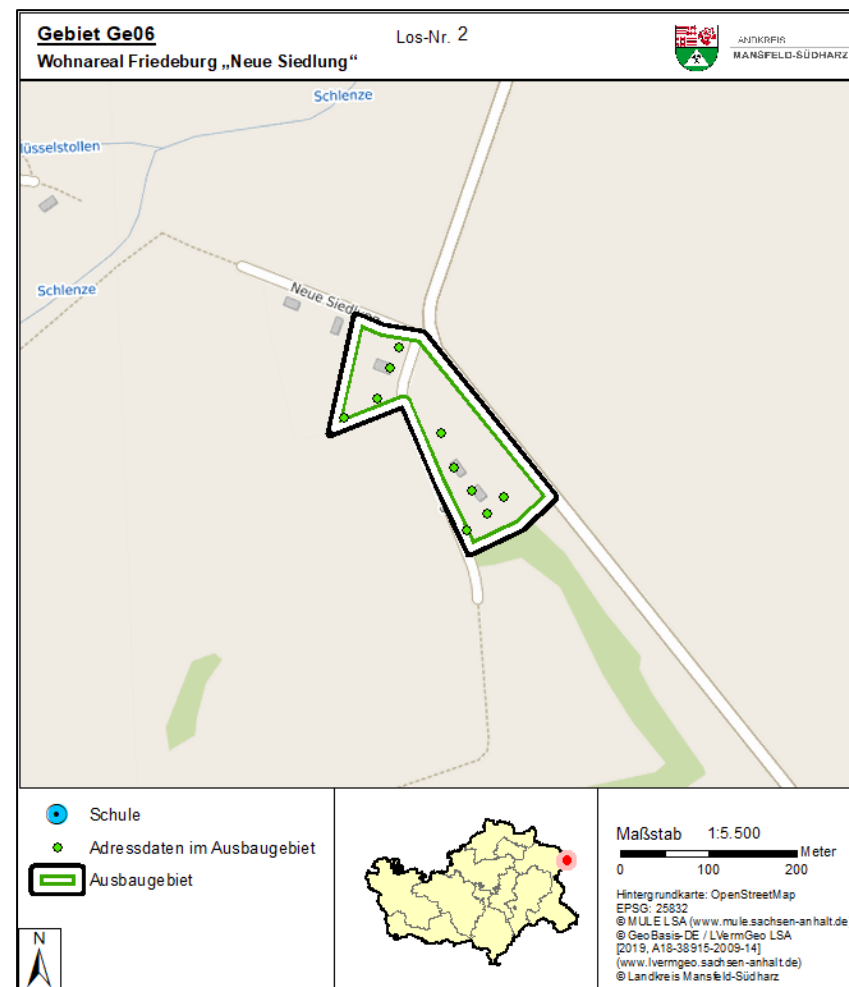
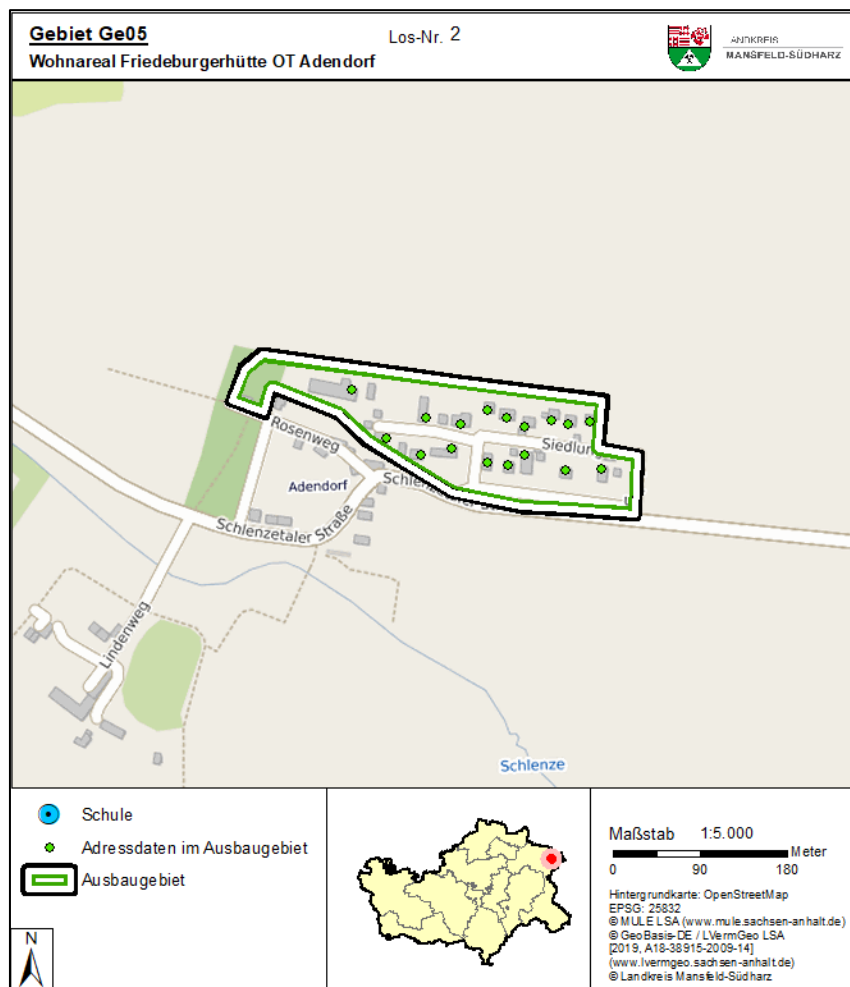
Gebiete der Einheitsgemeinde Lutherstadt Eisleben (Eisl01-Eisl02)

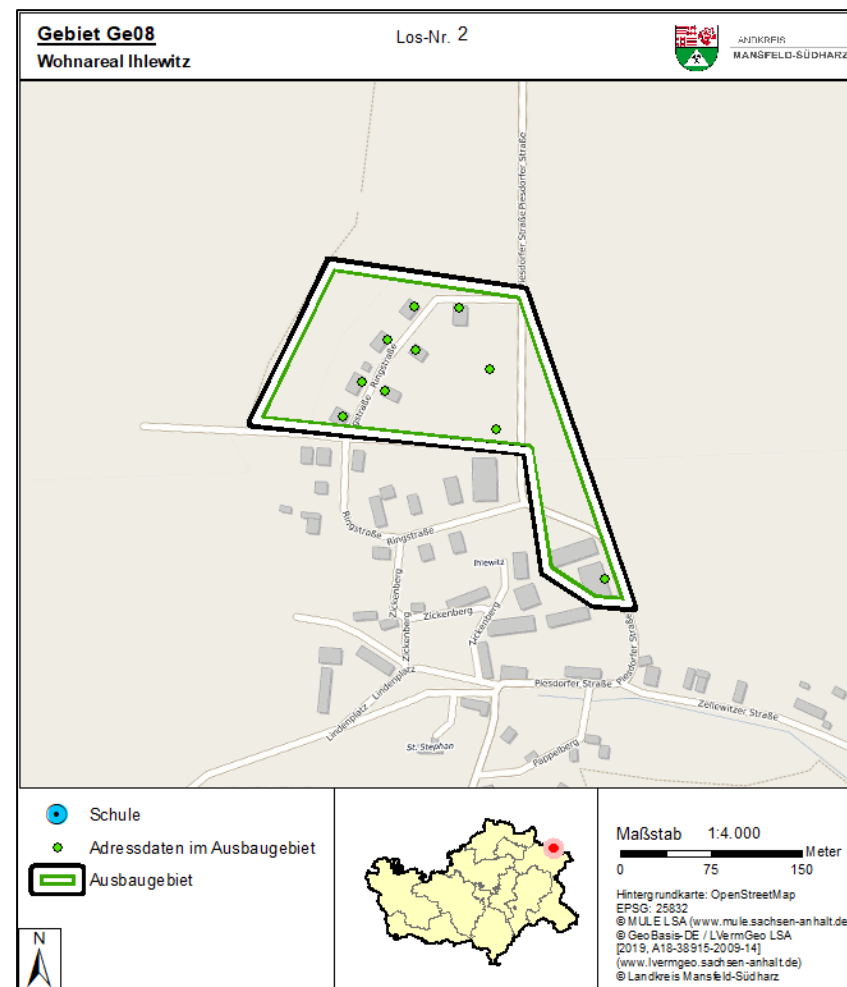
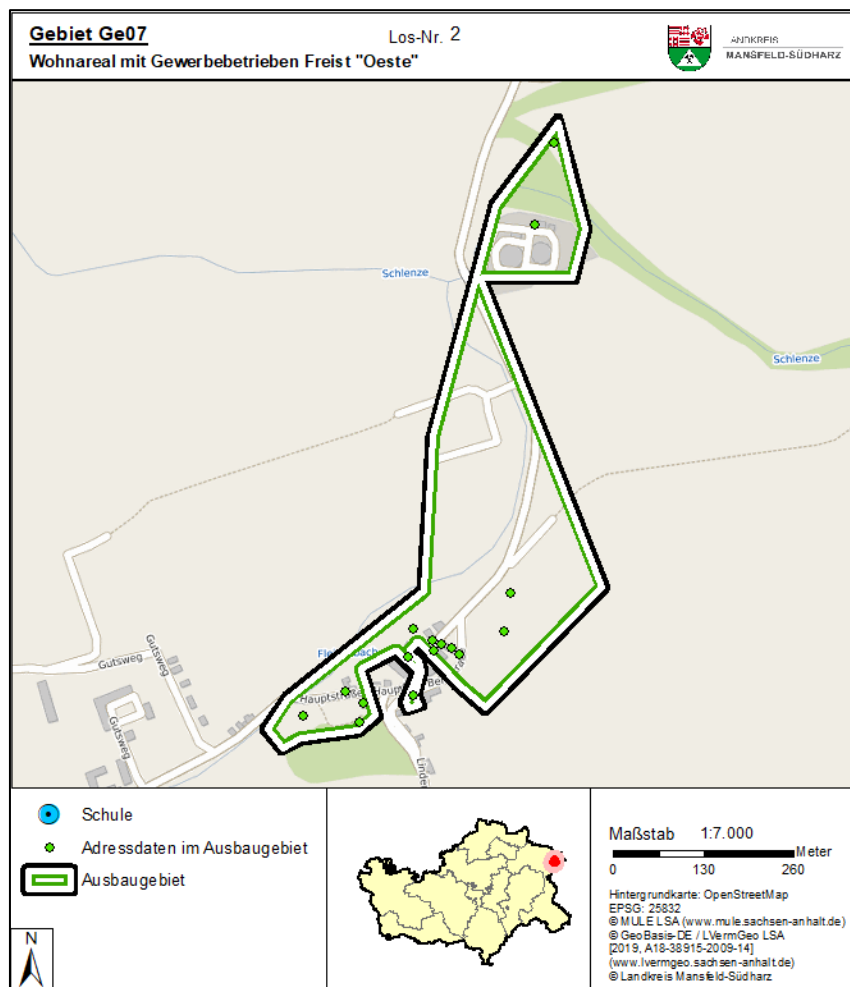


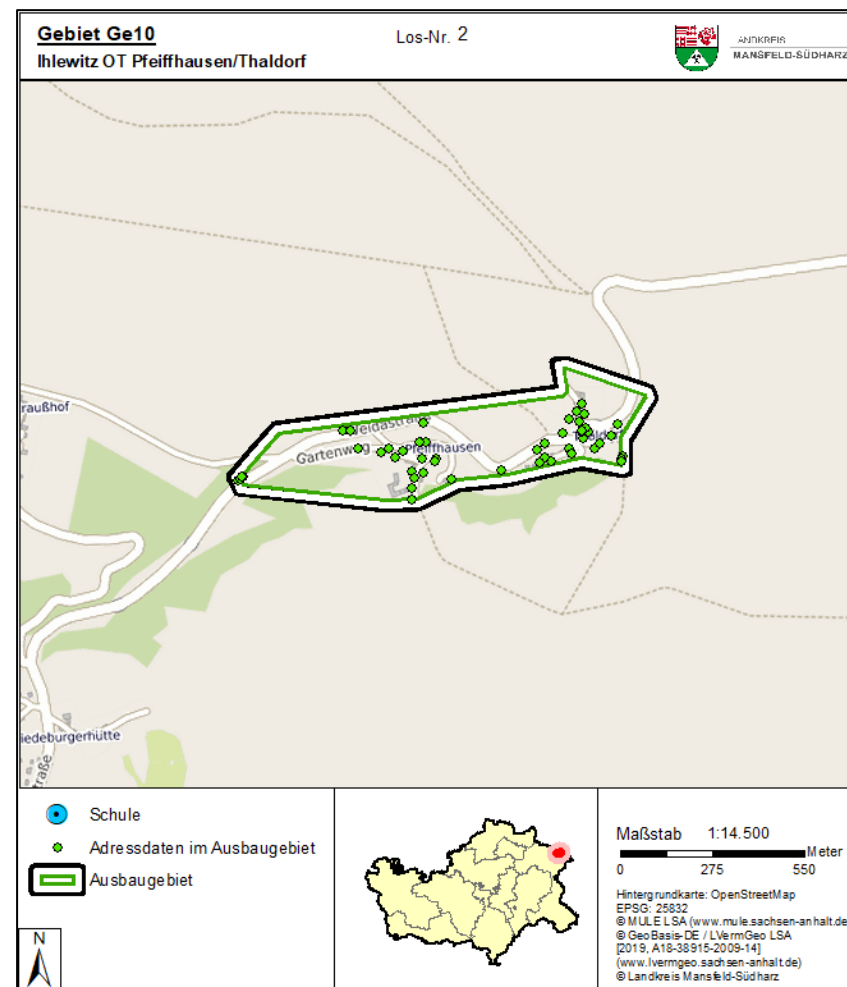
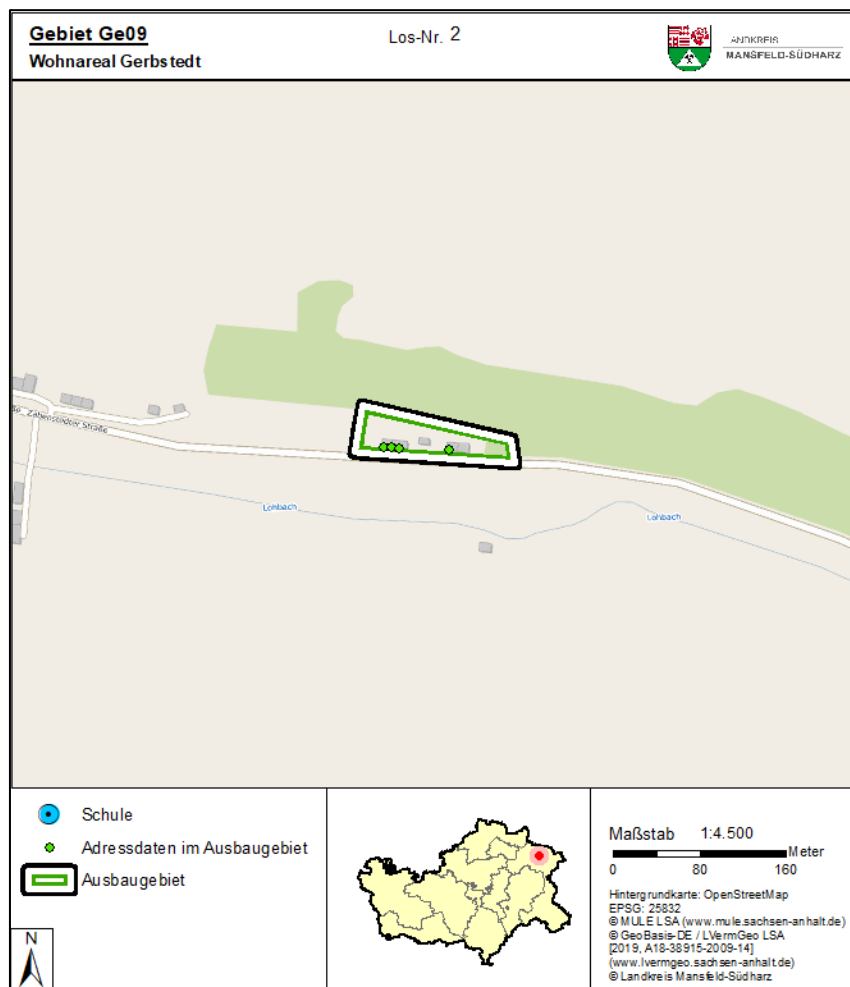
Gebiete der Einheitsgemeinde Stadt Gerbstedt (Ge01-Ge13)

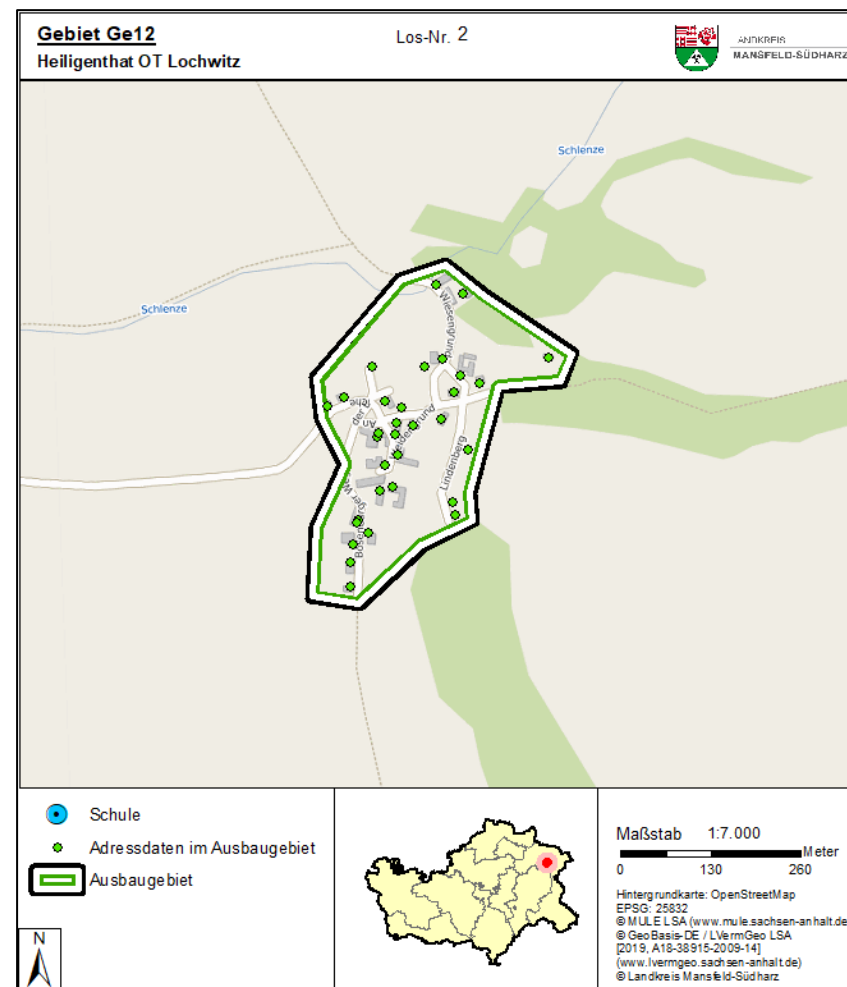
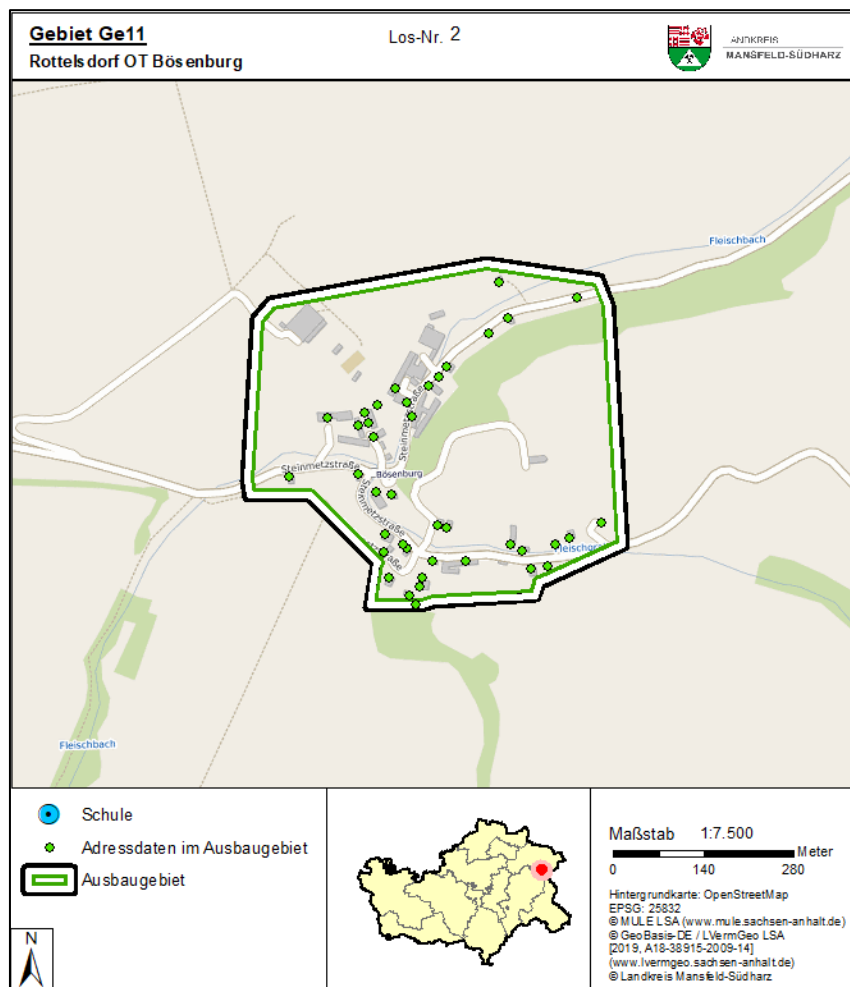


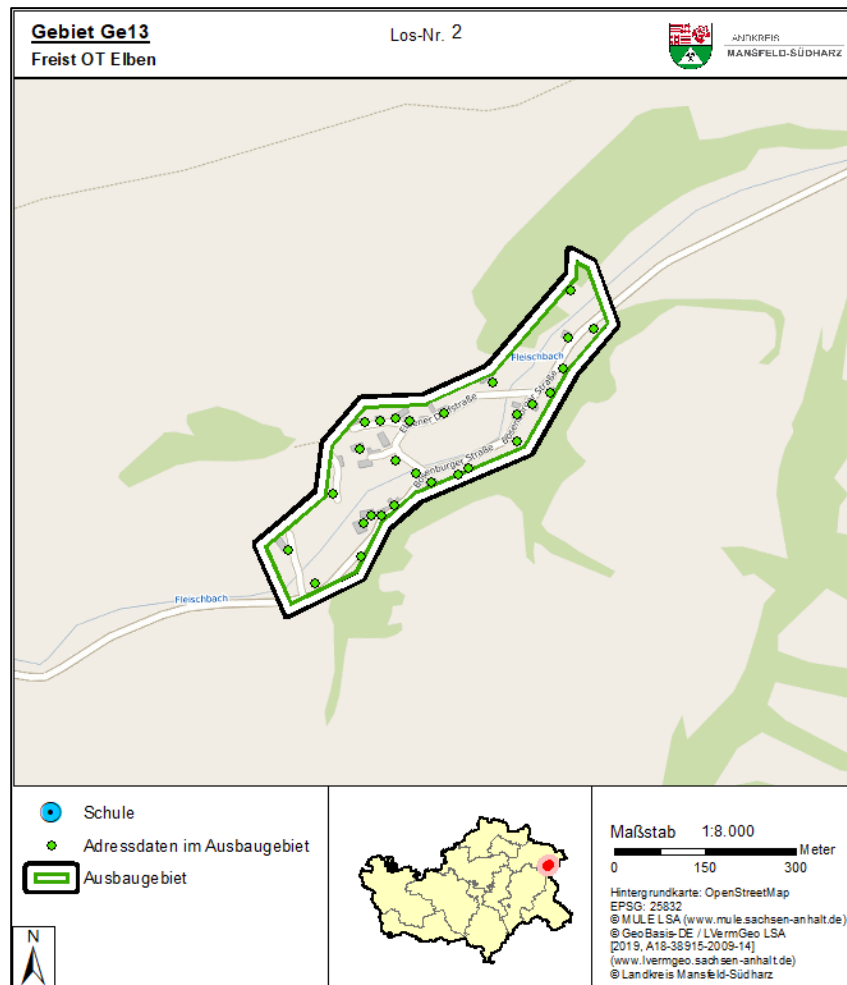




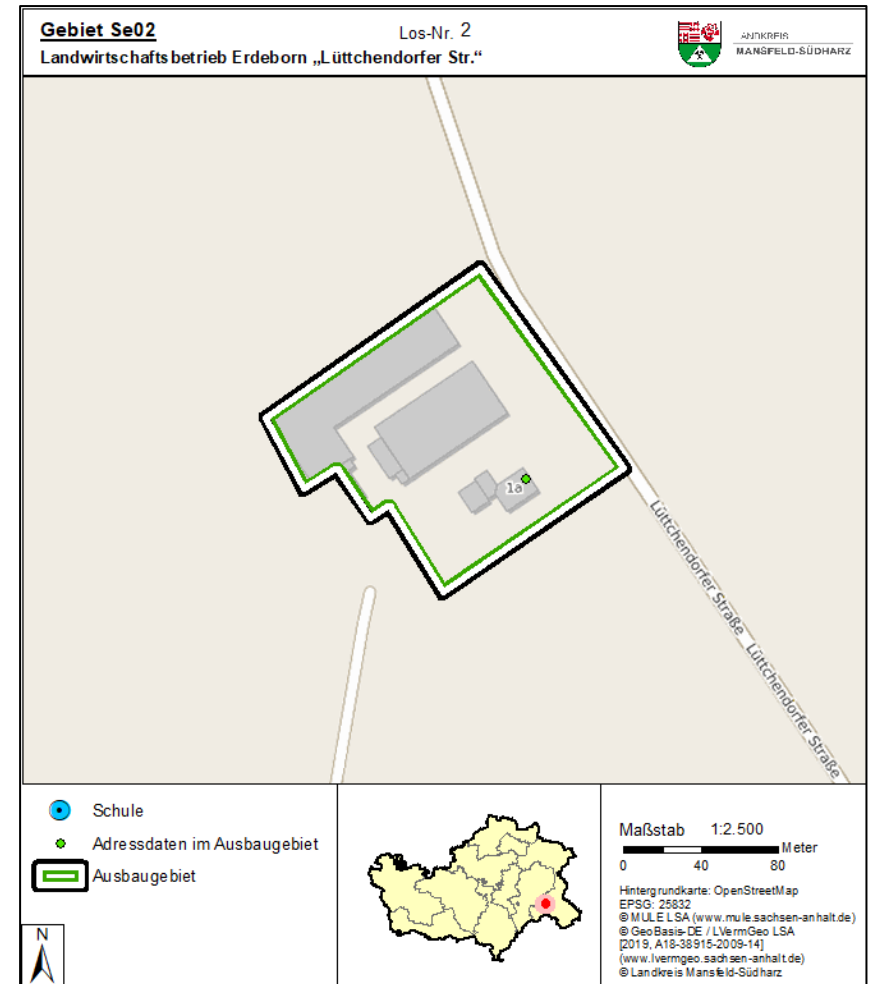
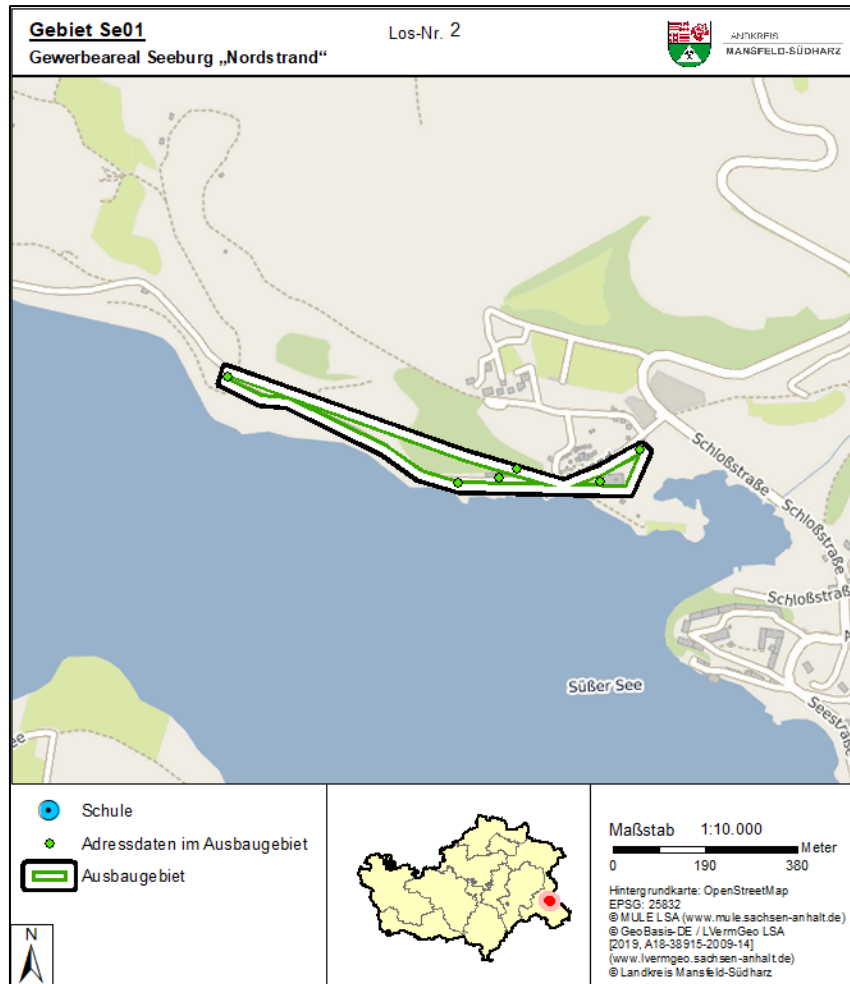


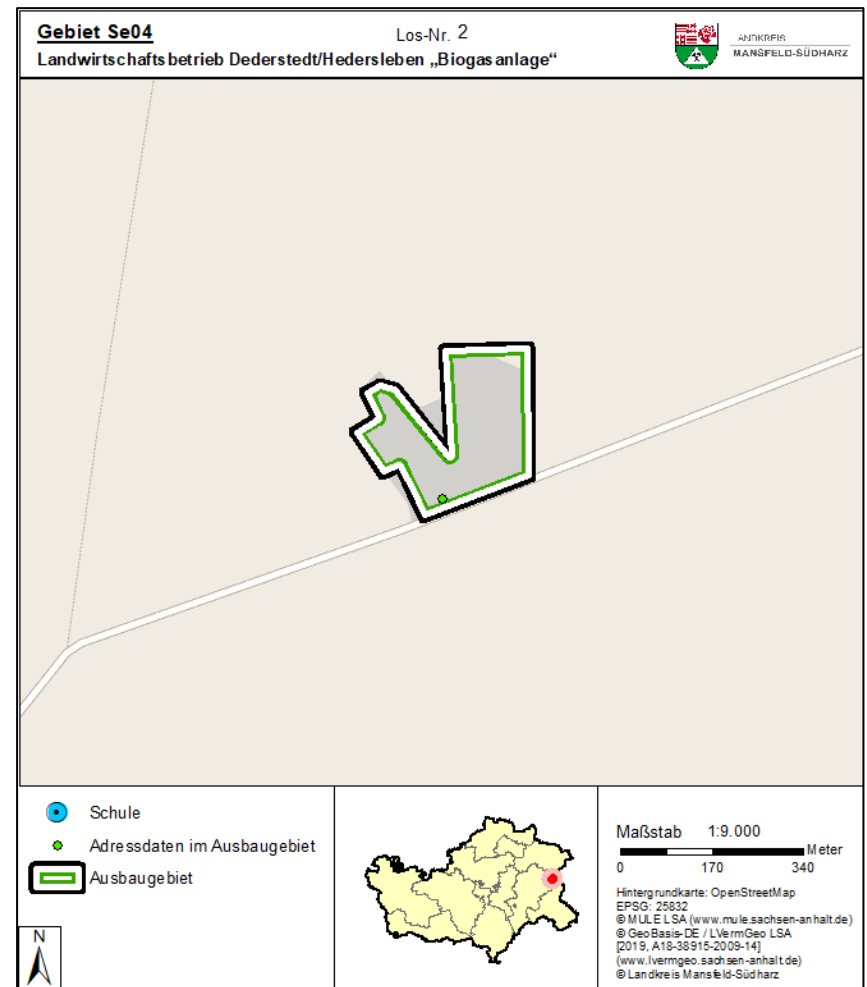
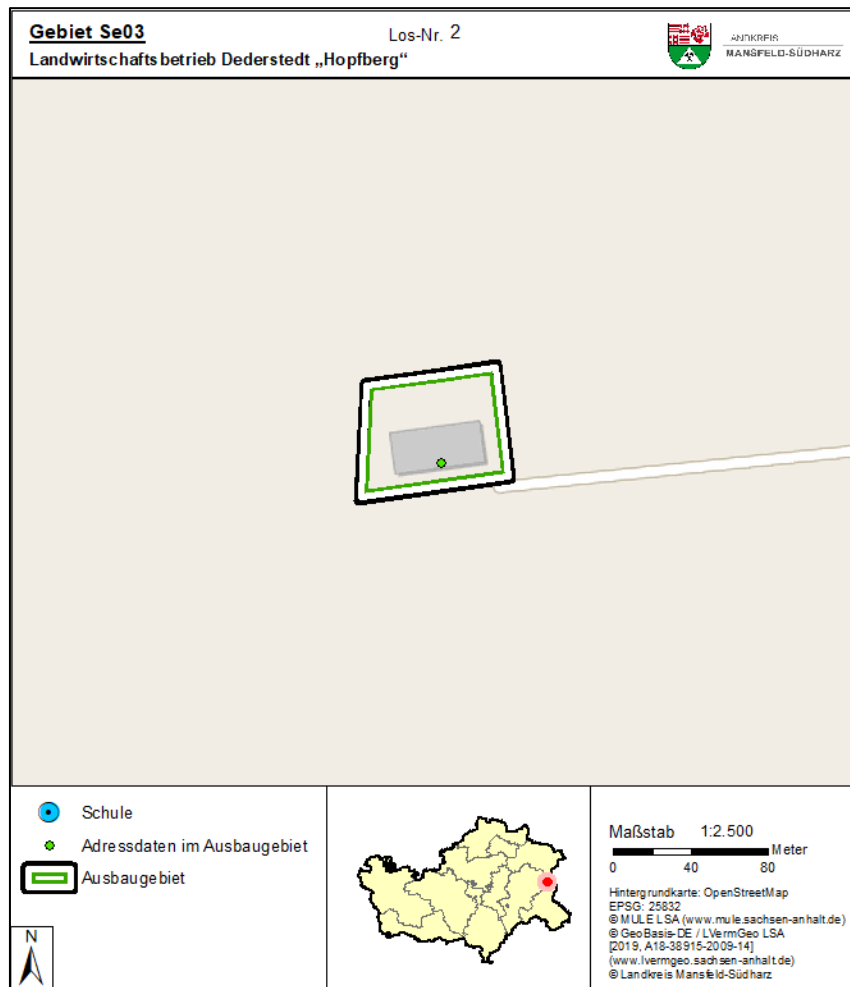


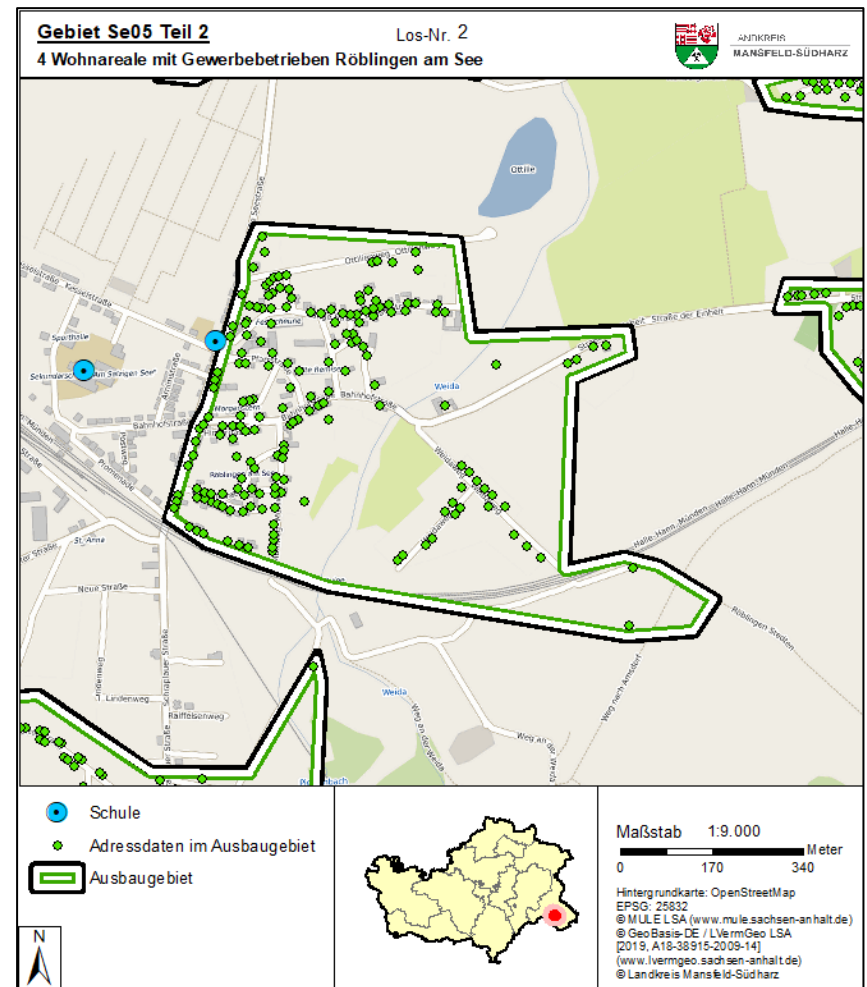
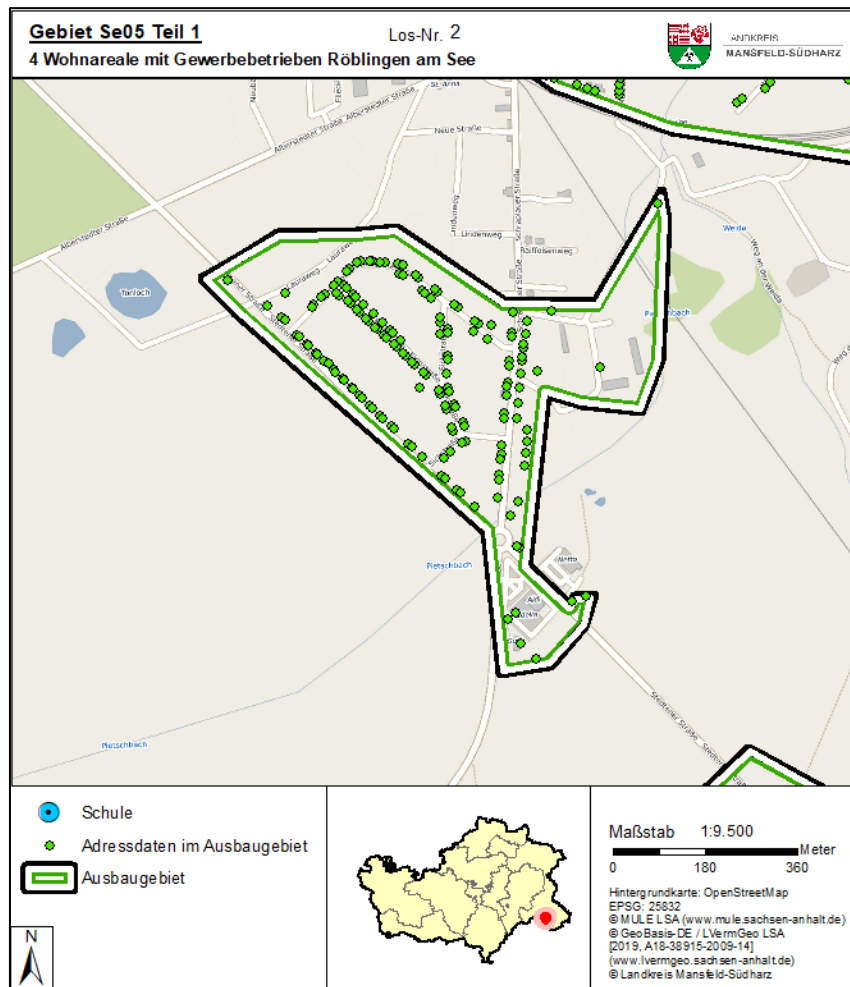


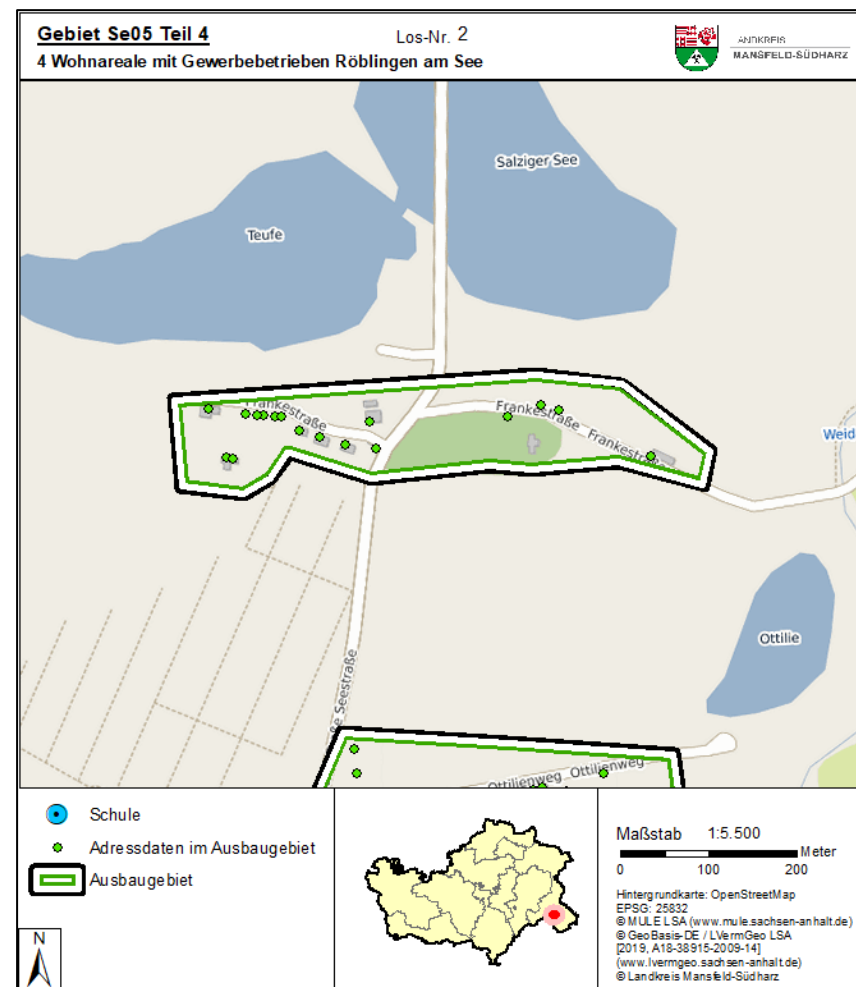
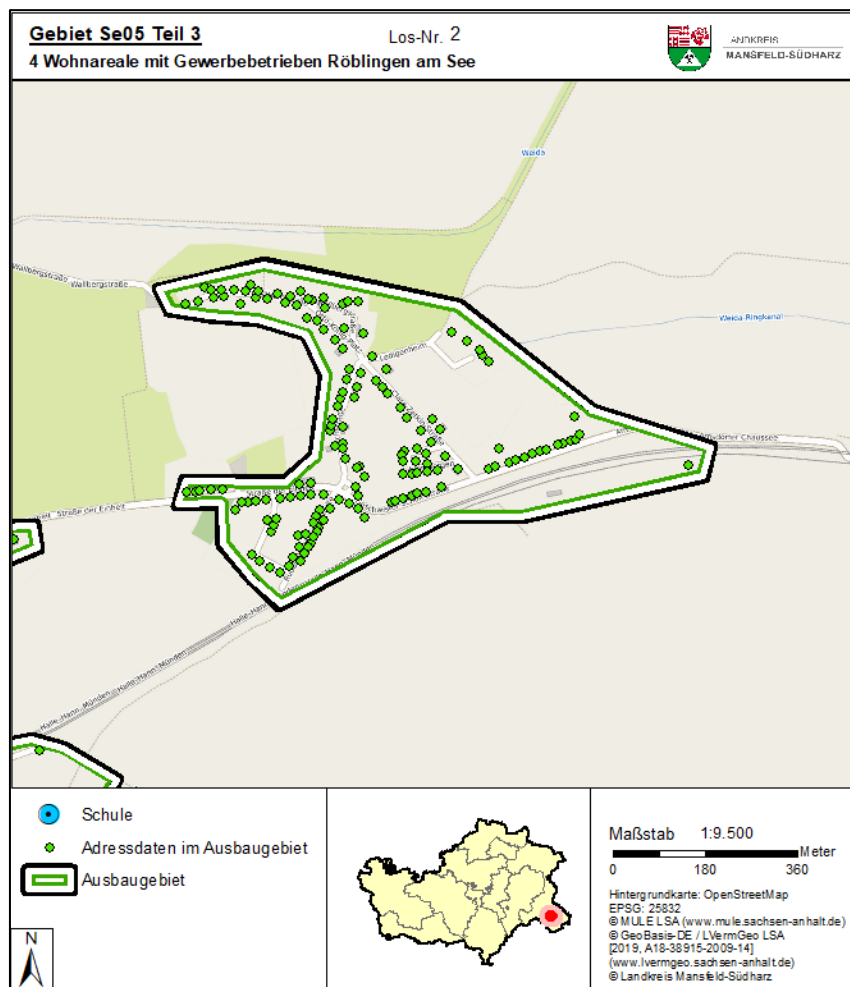


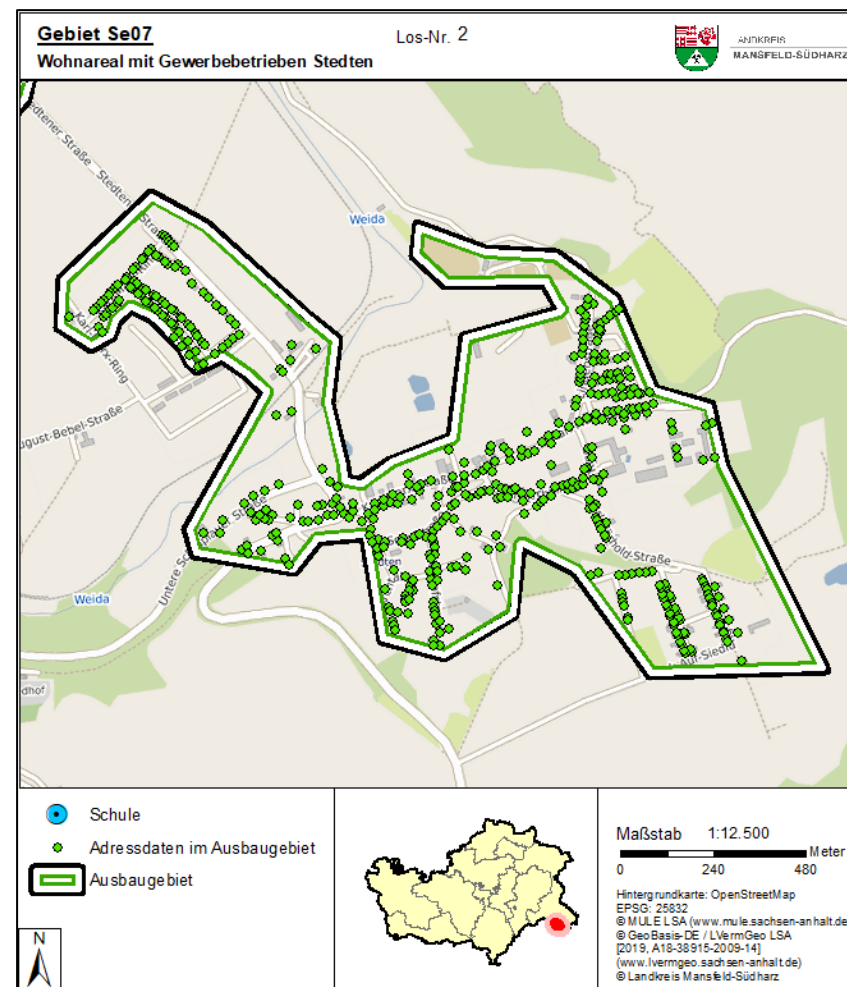
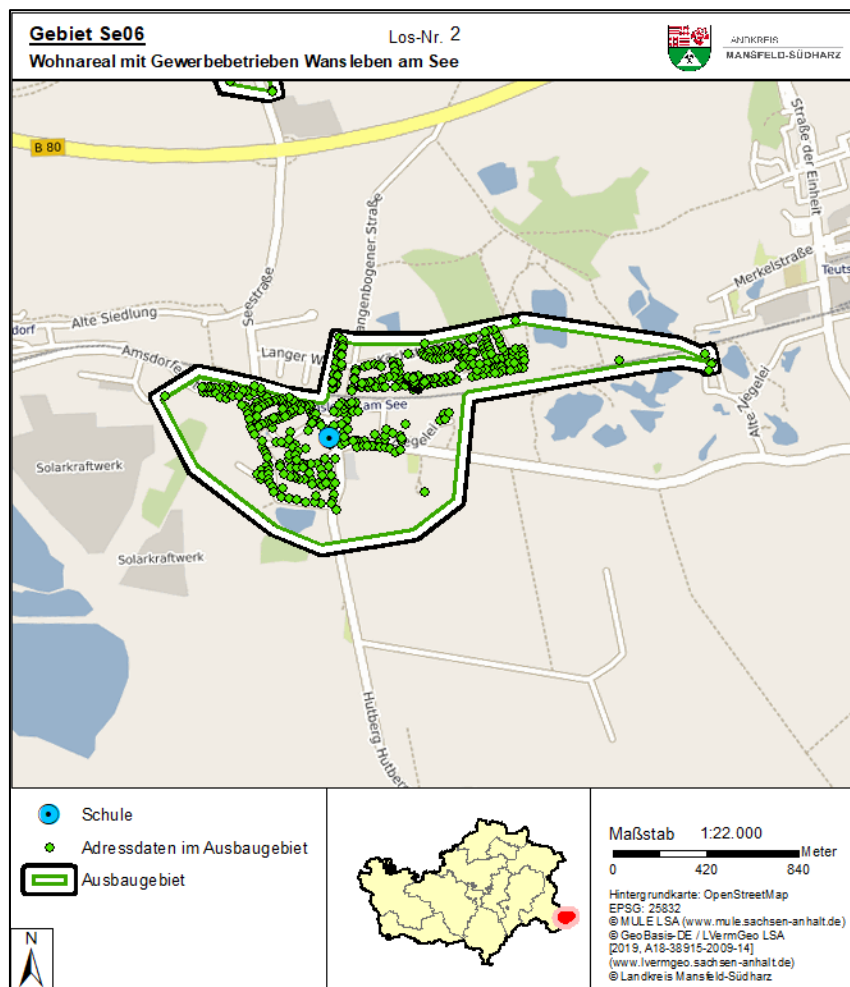
Gebiete der Einheitsgemeinde Seegebiet Mansfelder Land (Se01-Se13)

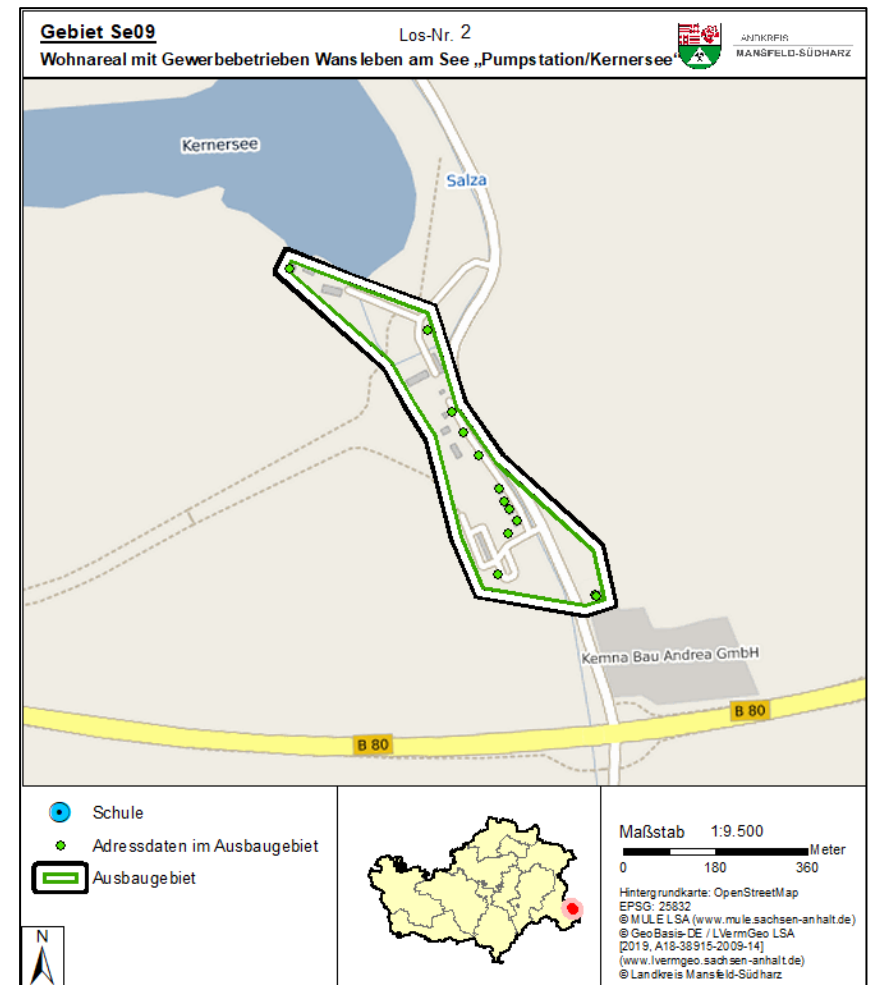
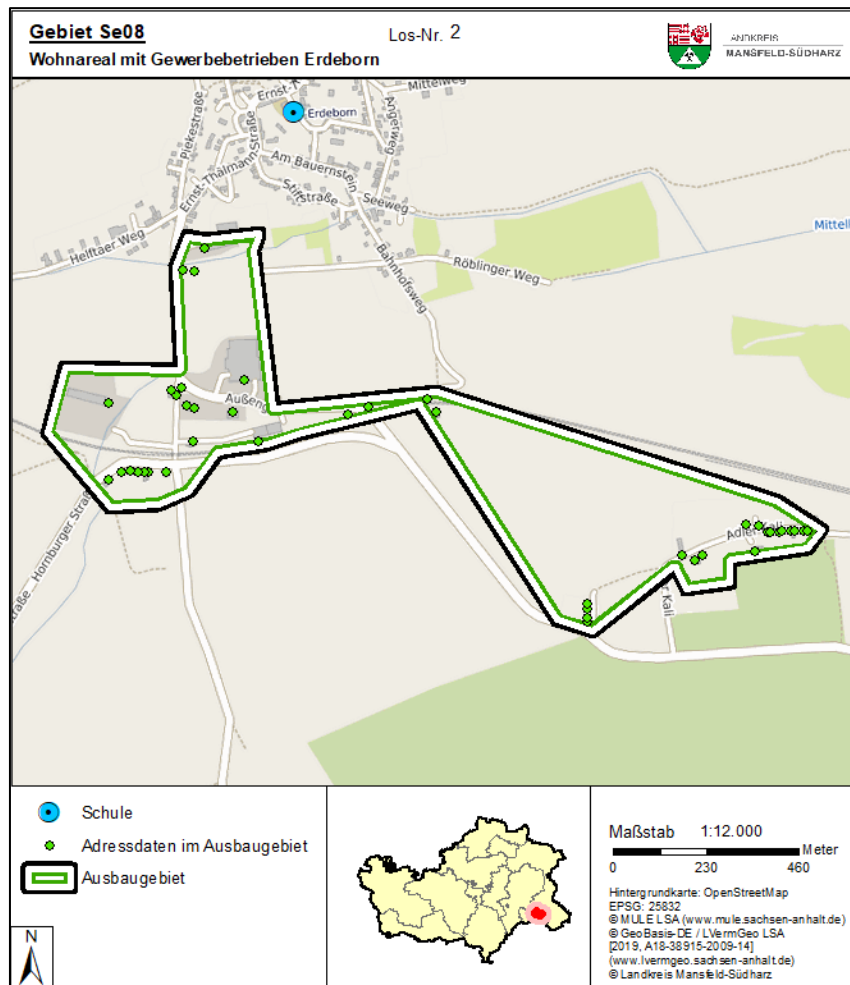


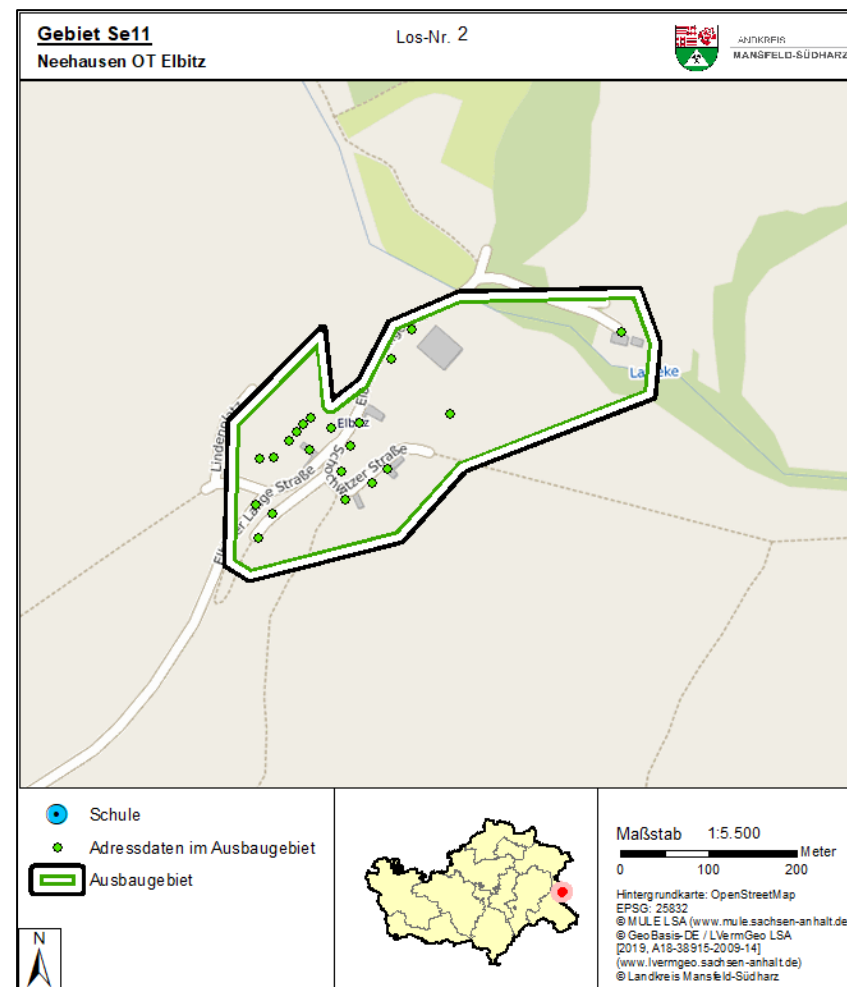
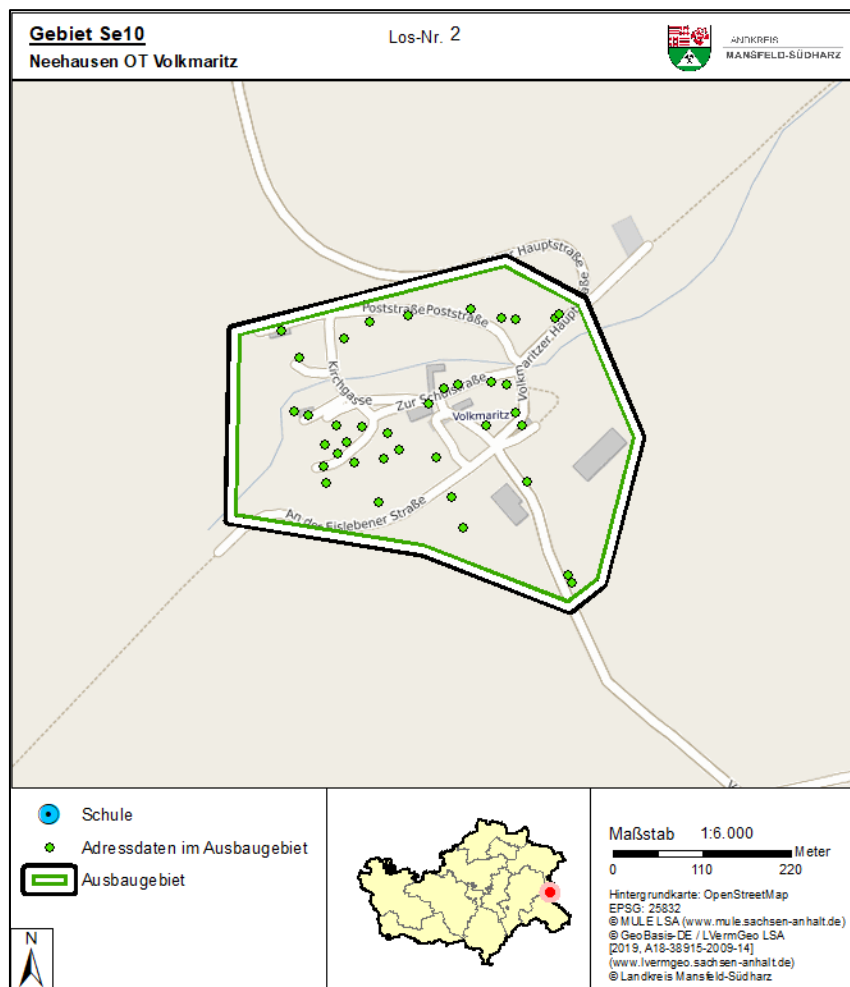


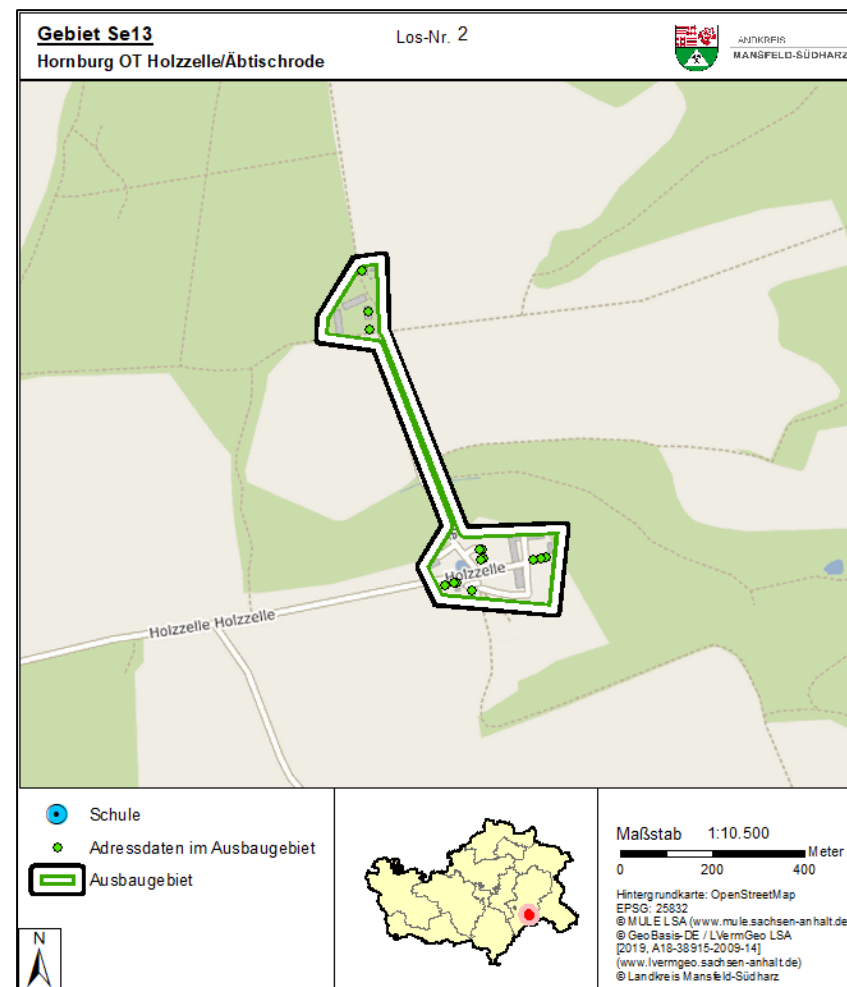
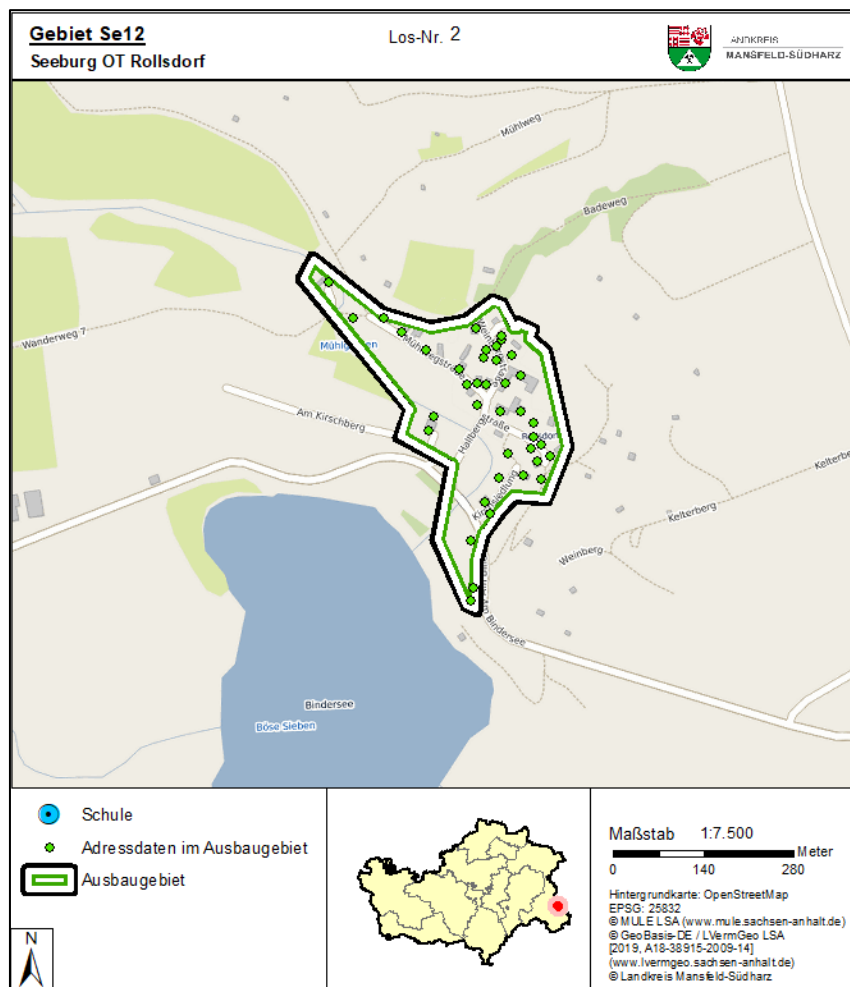




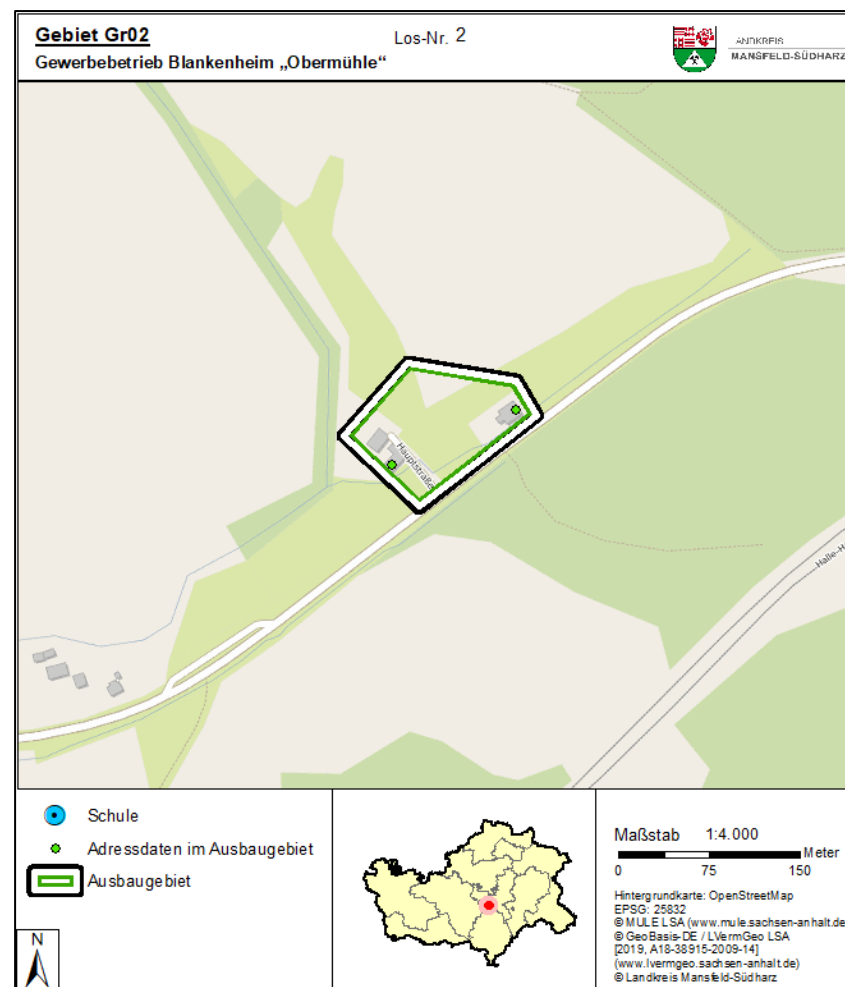
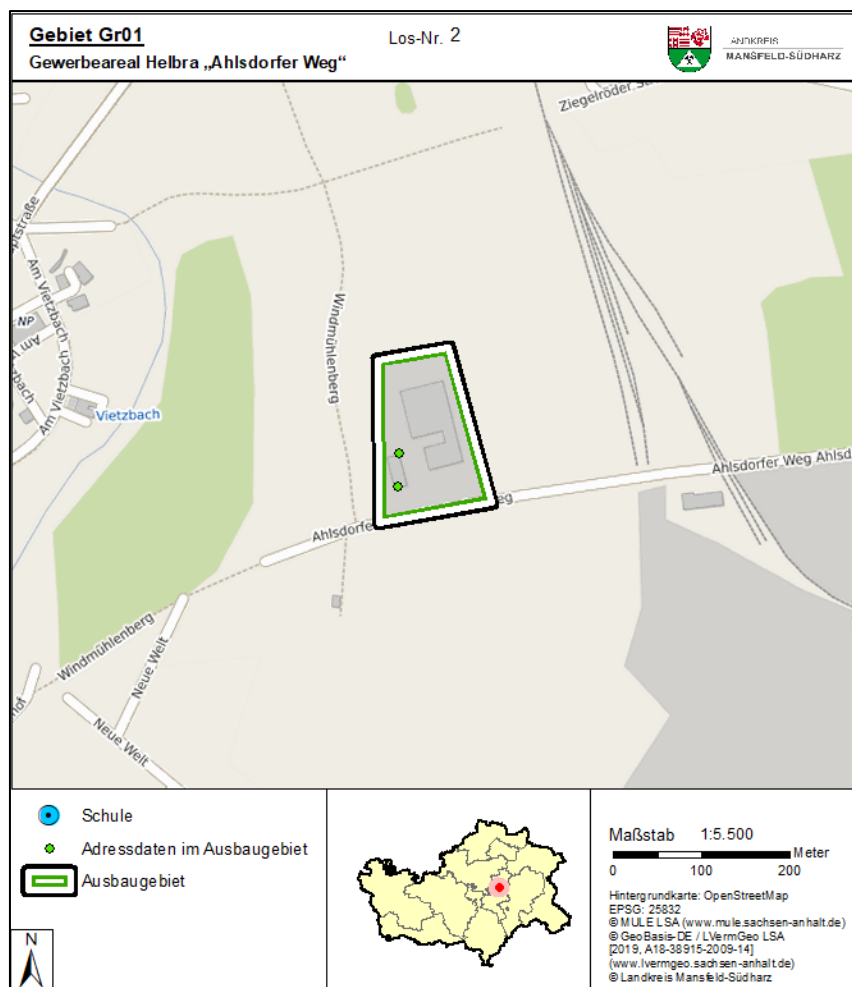


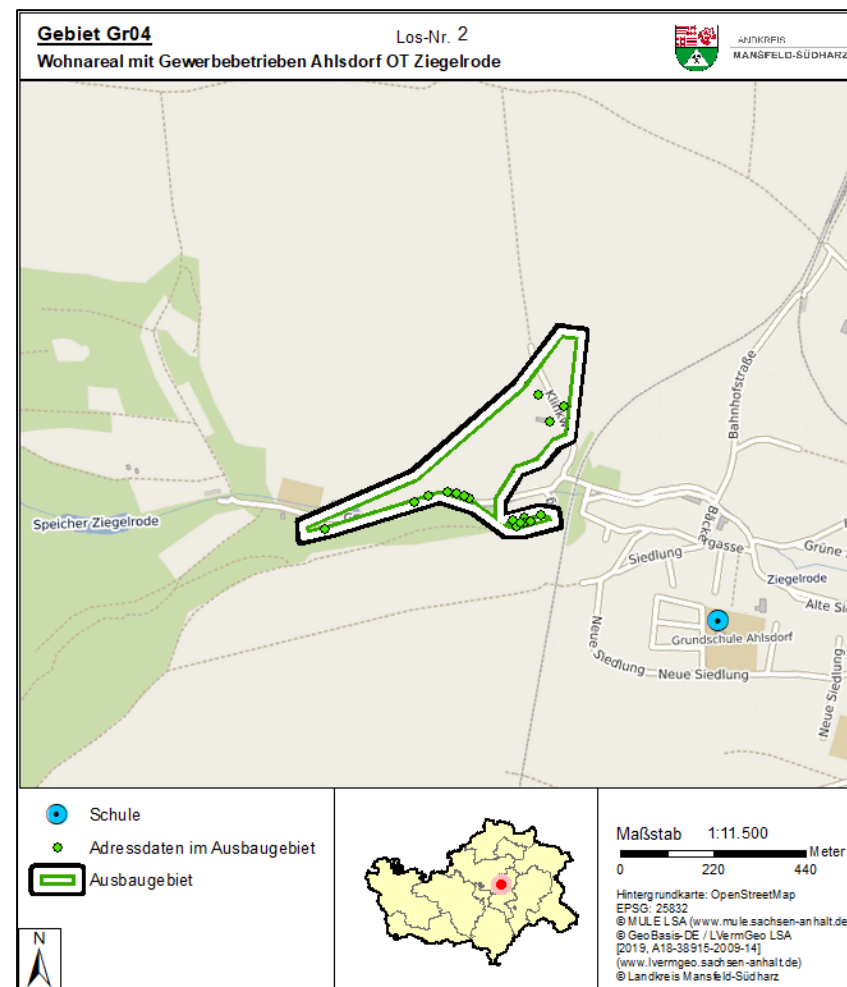
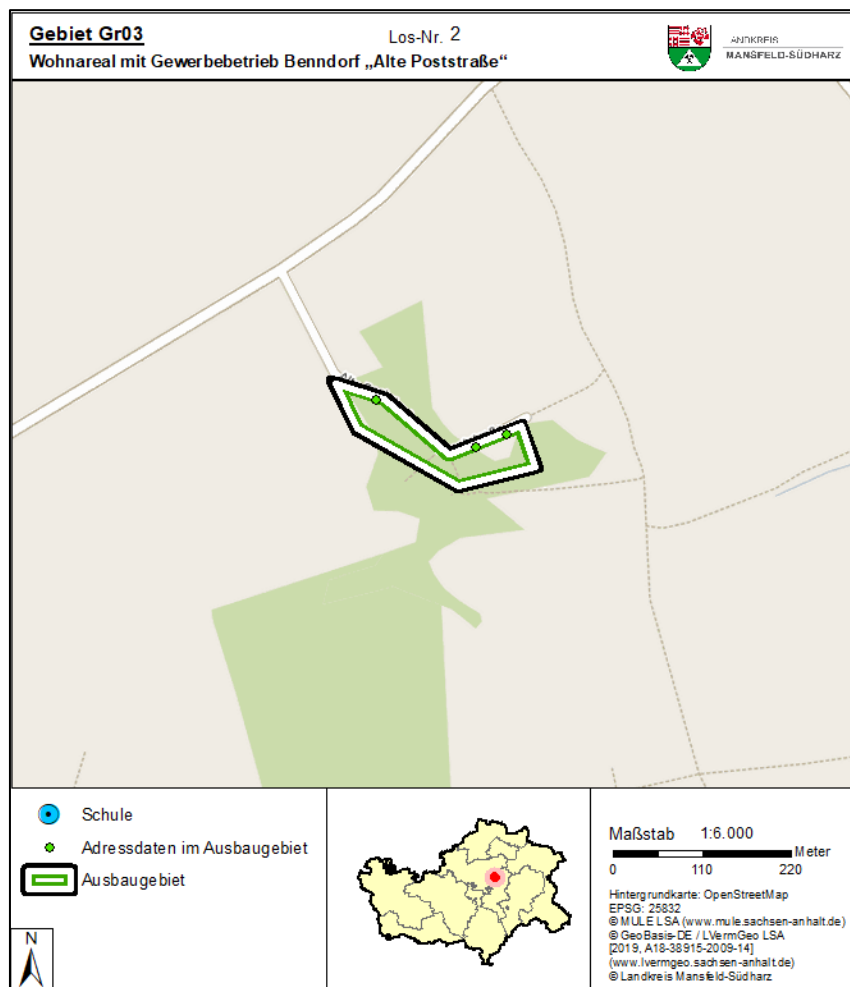






Gebiete der Verbandsgemeinde „Mansfelder Grund-Helbra (Gr01-Gr04)“





Anlage 3: Berechnungsmuster Wirtschaftlichkeitslücke

Anlage 4: Bietererklärung Landesvergabegesetz

Anlage 5: Vertraulichkeitserklärung zur Abforderung der Geodaten (Adressdaten)

Die Anlagen 6-8 enthalten Geodaten zu den zu versorgenden Adressen u. a. auf Basis der amtlichen Hauskoordinaten. Diese werden interessierten Bietern auf Antrag gegen Unterzeichnung einer Vertraulichkeitserklärung (Anlage 5) von der ausschreibenden Stelle kostenfrei bereitgestellt.

Anlage 6: Shape-Datei der zu versorgenden Adressen Los 1 und Los 2 (gezippte ESRI Shape-Datei im Referenzsystem ETRS 89 UTM 32N (EPSG: 25832))

Anlage 7 Shape-Datei der zu versorgenden Adressen von Schulstandorten Los 1 und Los 2 (gezippte ESRI Shape-Datei im Referenzsystem ETRS 89 UTM 32N (EPSG: 25832))

Anlage 8 Shape-Datei der Ausbaugelände Los 1 und Los 2 (gezippte ESRI Shape-Datei im Referenzsystem ETRS 89 UTM 32N (EPSG: 25832))