





Legende:

-  Bergbauberechtigung (BWE / Bewilligung)
-  Genehmigung nach BlmschG
-  geplante Tagebauweiterführung

**Bezugssysteme:**  
 Lage: ETRS89 [UTM Zone 32]  
 Höhe: + m NHN (DHHN92, Amsterdamer Pegel)

**Kartengrundlage / Auszug aus:**  
 Digitale Topographische Karte 1:25.000,  
 Landesamt für Vermessung und Geoinformation Sachsen-Anhalt

**Mitteldeutsche Baustoffe GmbH**  
 Köthener Straße 13  
 06193 Petersberg



**Antrag Raumordnungsverfahren -  
 Übersichtspläne**

Projekt:  
 Weiterführung Steintagebau  
 Harzer Grauwacke Rieder

Inhalt:  
 Übersichtskarte des Vorhabengebietes



GEO UMWELT BAU

	Datum	Name
bearbeitet	26.04.2022	Mautsch
gezeichnet	12.08.2022	Priputen/Angiella
geprüft	12.08.2022	Mautsch/Dr. Meyer
Anlagen-Nr.: B.2	Projekt-Nr.: DDG 20 0456/3	Maßstab (m, cm): 1:25000

www.gub-ing.de

Dateiname: AnL\_B\_2.dgn  
 Format: 523 mm x 297 mm = 0.12 m²