










LEGENDE


-  Untersuchungsgebiet
-  geplante Tagebauweiterführung
-  ...bach
Oberflächengewässer
Fließgewässer mit Fließrichtung
und Bezeichnung
-  ...teich
Standgewässer mit Bezeichnung
- Schutzgebiete**
-  Landschaftsschutzgebiet
-  Naturschutzgebiet
-  Geplantes Naturschutzgebiet
- Natura 2000-Gebiete**
-  SPA-Gebiet
-  FFH-Gebiet

Bezugssysteme:
 Lage: ETRS89 [UTM Zone 32]
 Höhe: + m NHN (DHHN92, Amsterdamer Pegel)

Kartengrundlage / Auszug aus:
 Daten zu Thematik Wasser sind der amtliche Quelle <https://gld.lhw-sachsen-anhalt.de/> entnommen;
 Digitale Topographische Karte 1:10.000, Landesamt für Vermessung und Geoinformation Sachsen-Anhalt;
 Schutzgebiete (ls311219.shp, ns311219.shp, nu311219.shp), geplante Schutzgebiete (nsp1219.shp), Natura
 2000-Gebiete (f311219.shp, sp311219.shp), Das Landesamt für Umweltschutz Sachsen-Anhalt, 02.09.2020

Mitteldeutsche Baustoffe GmbH
 Köthener Straße 13
 06193 Petersberg



Hydrogeologisches Gutachten													
Projekt: Weiterführung Steintagebau Harzer Grauwacke Rieder													
Inhalt: Übersichtskarte des Vorhabengebietes mit Eintragung der Fließ- und Standgewässer sowie der Schutzgebiete													
<table border="1"> <thead> <tr> <th></th> <th>Datum</th> <th>Name</th> </tr> </thead> <tbody> <tr> <td>bearbeitet</td> <td>26.07.2022</td> <td>Schmidt</td> </tr> <tr> <td>gezeichnet</td> <td>26.07.2022</td> <td>Angilella</td> </tr> <tr> <td>geprüft</td> <td>27.07.2022</td> <td>Schmidt</td> </tr> </tbody> </table>				Datum	Name	bearbeitet	26.07.2022	Schmidt	gezeichnet	26.07.2022	Angilella	geprüft	27.07.2022
	Datum	Name											
bearbeitet	26.07.2022	Schmidt											
gezeichnet	26.07.2022	Angilella											
geprüft	27.07.2022	Schmidt											
Anlagen-Nr.: 2	Projekt-Nr.: DDG 20 0456/3	Maßstab (m, cm): 1 : 10 000 Dateiname: Anl_02.dgn Format: 625 mm x 425 mm = 0,27 m²											