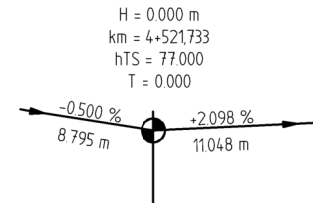
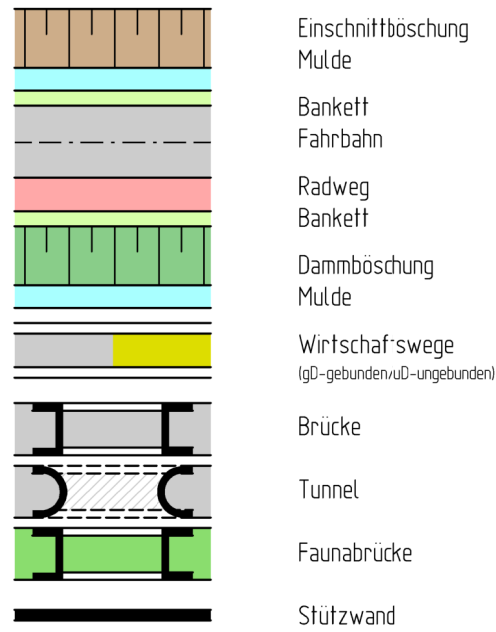


# Zeichenerklärung

Lageplan 1:10.000

## Planung



Neigungsbrechpunkte mit Angaben von Ausrundungshalbmesser, Längsneigung und Abstand zum nächsten Neigungsbrechpunkt

Gradientenhochpunkt  
Gradiententiefpunkt

VS 1  
WW 1gD  
WW 4uD

Verbindungsstraße Nr.1  
Wirtschaftsweg Nr.1 mit gebundener Deckschicht  
Wirtschaftsweg Nr.4 mit ungebundener Deckschicht

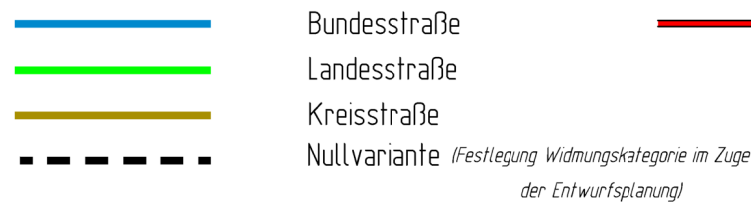
Standort Becken  
(Anordnung auch unter Brückenbauwerk möglich)

Kastendurchlass KDL  
Kleintierdurchlass u. Amphibiendurchlass KtDL

## Immissionsschutz

Lärmschutzwand

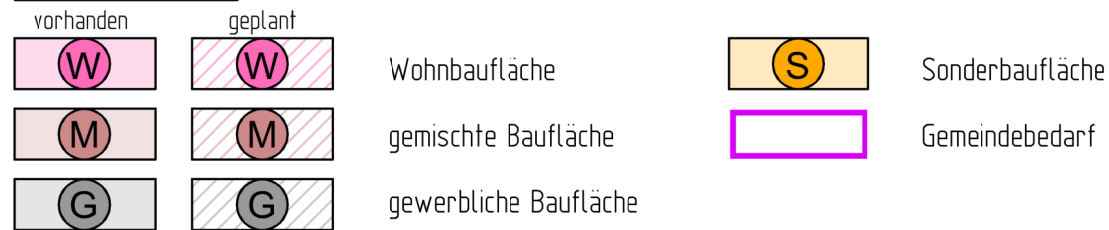
## Straßennetz



## Sonstiges



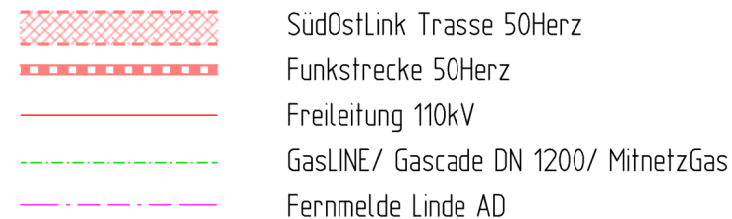
## Gebiete und Flächen



## Verwaltung

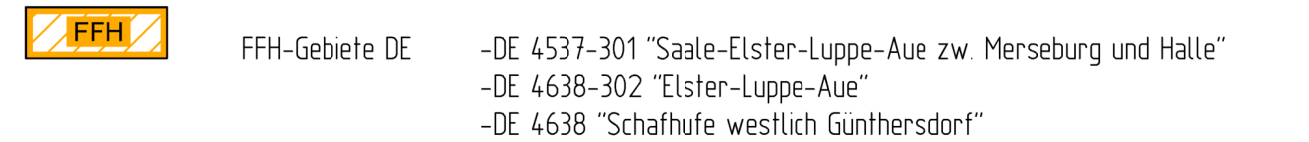


## Leitungen



## Schutzgebiete und verbindliche Festsetzungen

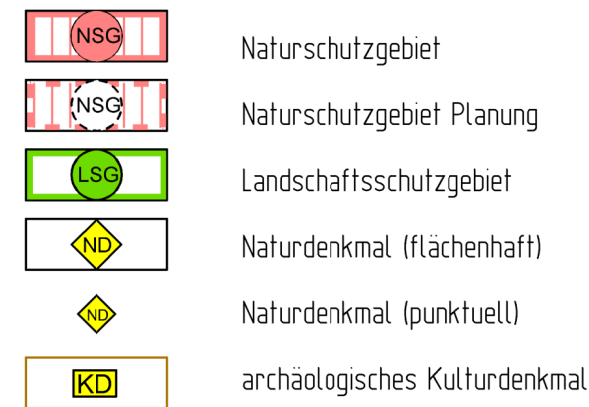
### Europäische Schutzgebiete



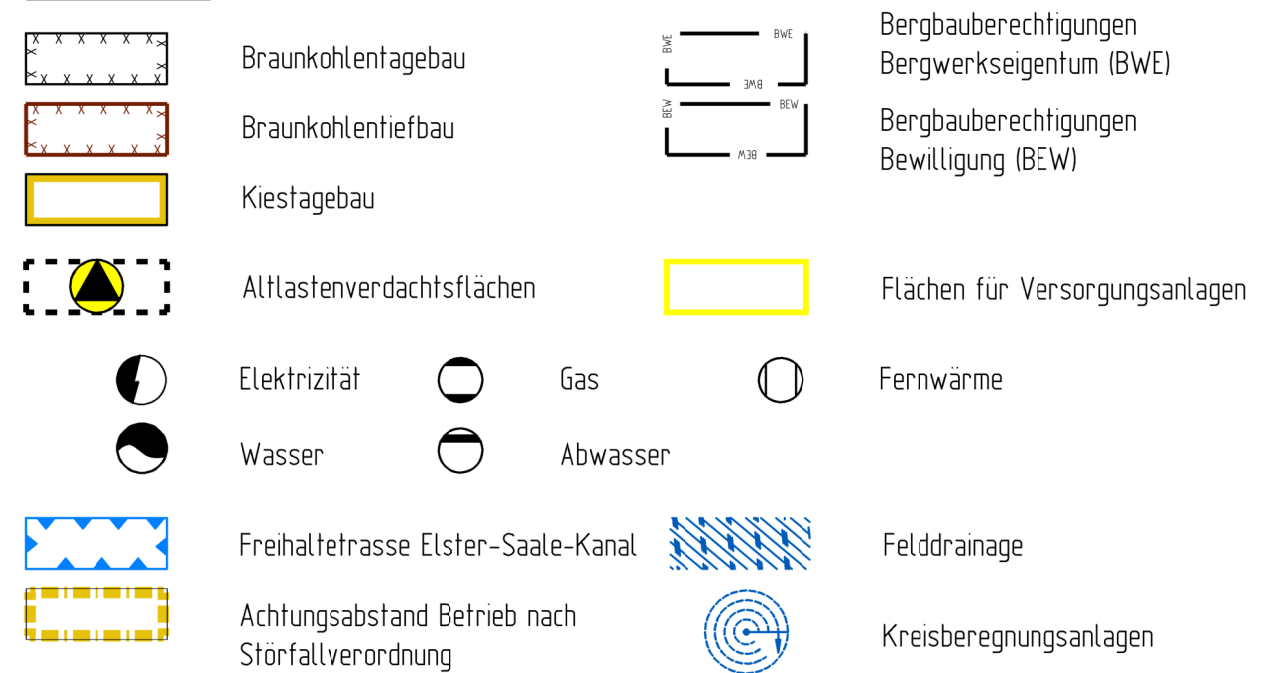
FFH-Gebiete DE -DE 4537-301 "Saale-Elster-Luppe-Aue zw. Merseburg und Halle"  
-DE 4638-302 "Elster-Luppe-Aue"  
-DE 4638 "Schafhufe westlich Günthersdorf"

Europäisches Vogelschutzgebiet -DE 4638-401 "Saale-Elster-Luppe-Aue südlich Halle"

### Nationale Schutzgebiete



### sonstige Gebiete



### Gesetzliche Schutzkategorien

#### Wasserschutzgebiete



#### Wasserschutz



#### Biotopschutz



Bergbauberechtigungen  
Bergwerkseigentum (BWE)

Bergbauberechtigungen  
Bewilligung (BEW)

Flächen für Versorgungsanlagen

Elektrizität Gas Fernwärme

Wasser Abwasser

Freihaltetrasse Elster-Saale-Kanal Felddrainage

Achtungsabstand Betrieb nach Störfallverordnung Kreisberegnungsanlagen