

L 184  
Abschnitt A Variante 1.3  
Achse 315

H = 4475.000 m  
T = 187.950 m  
f = 3.947 m  
km = 0+278.622  
h TS = 119.890 m  
K-Wert = 44,750

ohne Ausrundung  
km 0+579.449  
h TS = 108.836 m  
K-Wert = 0,000

H = 3000.000 m  
T = 22.500 m  
f = 0.084 m  
km = 0+047.000  
h TS = 110.625 m  
K-Wert = 30,000

H = 3000.000 m  
T = 28.500 m  
f = 0.135 m  
km = 0+508.588  
h TS = 109.771 m  
K-Wert = 30,000

ohne Ausrundung  
km 0+539.443  
h TS = 109.000 m  
K-Wert = 0,000

Ende der Baustrecke L 184  
(Abschnitt A Variante 1.3)  
Bau-km 0+015.000

Beginn der Baustrecke L 184  
(Abschnitt A Variante 1.3)  
Bau-km 0+015.000

ohne Ausrundung  
km 0+700.000  
h TS = 106.728 m  
K-Wert = 0,000

Verbindungsstraße 1 - VS1 (Kreypau- L184)  
Abschnitt A Variante 1.3  
Achse 489

H = 11500.000 m  
T = 143.750 m  
f = 0.898 m  
km = 0+694.799  
h TS = 103.424 m  
K-Wert = 115,000

H = 15000.000 m  
T = 143.755 m  
f = 0.689 m  
km = 1+013.095  
h TS = 101.833 m  
K-Wert = 150,000

Beginn der Baustrecke  
VS 1 (Kreypau- L184)  
(Abschnitt A Variante 1.3)  
Bau-km 0+000.000

ohne Ausrundung  
km 0+003.000  
h TS = 89.588 m  
K-Wert = 0,000

ohne Ausrundung  
km 0+000.000  
h TS = 89.378 m  
K-Wert = 0,000

Ende der Baustrecke  
VS 1 (Kreypau- L184)  
(Abschnitt A Variante 1.3)  
Bau-km 1+324.258

ohne Ausrundung  
km 1+324.258  
h TS = 106.241 m  
K-Wert = 0,000

Verbindungsstraße 2 - VS2  
(Kreypau/Wüsteneutzsch-Friedensdorf)  
Abschnitt A Variante 1.3  
Achse 343

ohne Ausrundung  
km 0+175.000  
h TS = 88.691 m  
K-Wert = 0,000

Beginn der Baustrecke  
VS 2 (Kreypau/Wüsteneutzsch-Friedensdorf)  
(Abschnitt A Variante 1.3)  
Bau-km 0+175.000

ohne Ausrundung  
km 0+380.681  
h TS = 88.270 m  
K-Wert = 56,000

**Bauwerk A1.3-06A**  
Brücke im Zuge der B181n über  
eine Verbindungsstraße (VS2)  
(Kreypau -L184)

Bau-km (B181n) 7+450.000  
LW  $\geq$  9,00m  
LH  $\geq$  4,50m  
BzG = 16,60m

H = 5600.000 m  
T = 44.933 m  
f = 0.180 m  
km = 0+380.681  
h TS = 88.270 m  
K-Wert = 56,000

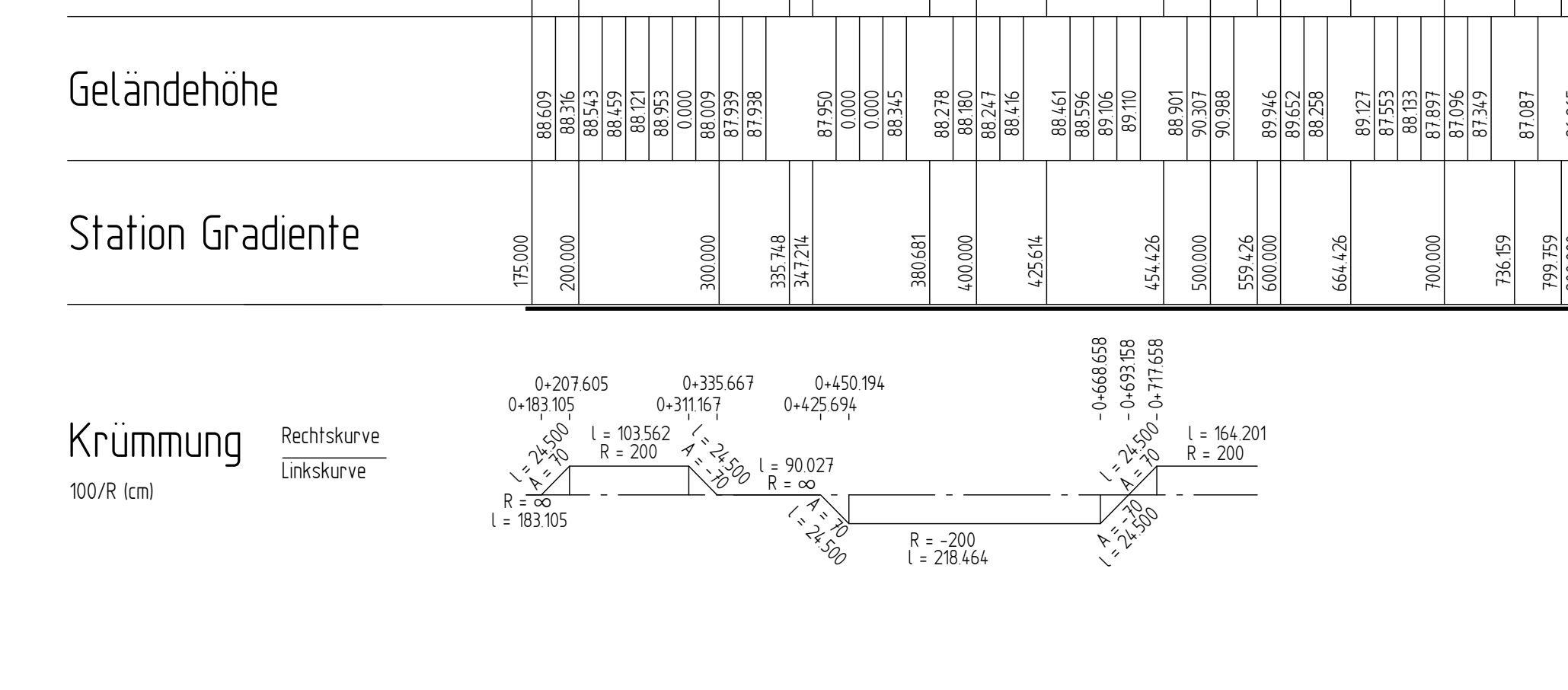
H = 7500.000 m  
T = 105.000 m  
f = 0.735 m  
km = 0+559.426  
h TS = 90.772 m  
K-Wert = 75,000

H = 10000.000 m  
T = 63.600 m  
f = 0.202 m  
km = 0+799.759  
h TS = 87.408 m  
K-Wert = 100,000

Ende der Baustrecke  
VS 2 (Kreypau/Wüsteneutzsch-Friedensdorf)  
(Abschnitt A Variante 1.3)  
Bau-km 0+175.000

2.00 %  
1.40 %  
-0.20 %  
-0.20 %  
-0.13 %  
-0.13 %

Höhe Gradiente  
Geländehöhe  
Station Gradiente  
Krümmung  
100/R (cm)



ohne Ausrundung  
km 0+022.000  
h TS = 110.000 m  
K-Wert = 0,000

ohne Ausrundung  
km 0+015.000  
h TS = 110.175 m  
K-Wert = 0,000

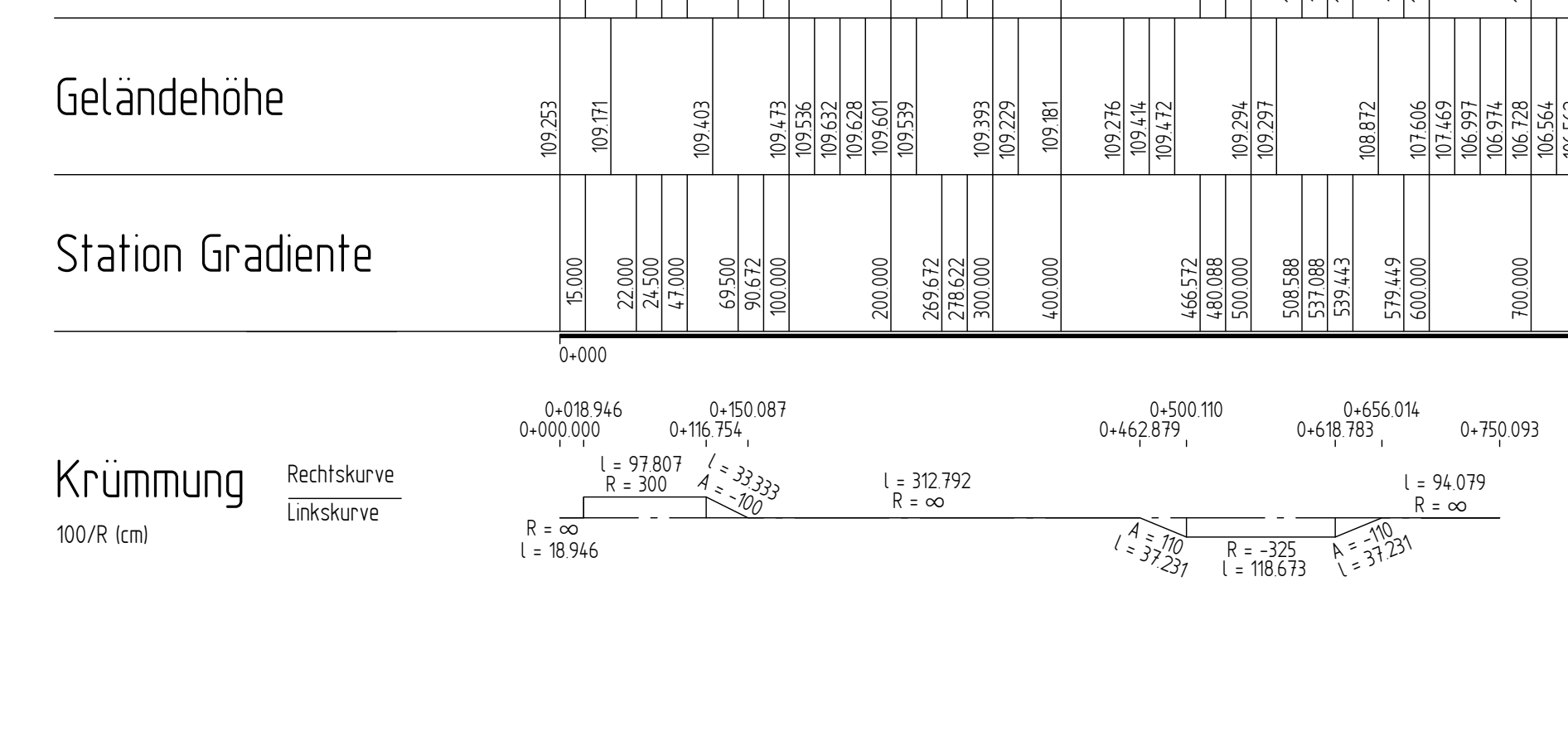
H = 3000.000 m  
T = 25.000 m  
f = 0.084 m  
km = 0+047.000  
h TS = 110.625 m  
K-Wert = 30,000

H = 3000.000 m  
T = 28.500 m  
f = 0.135 m  
km = 0+508.588  
h TS = 109.771 m  
K-Wert = 30,000

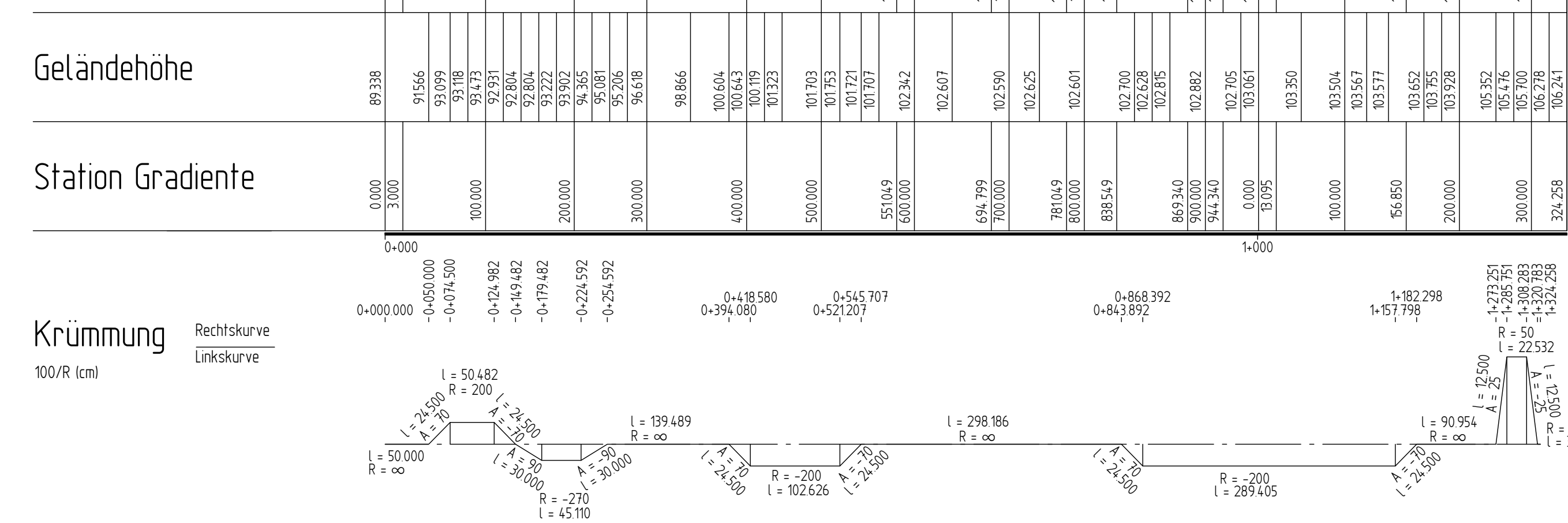
ohne Ausrundung  
km 0+700.000  
h TS = 106.728 m  
K-Wert = 0,000

2.50 %  
2.50 %  
1.00 %  
-4.40 %  
-0.41 %  
-0.40 %  
-1.75 %  
-1.75 %

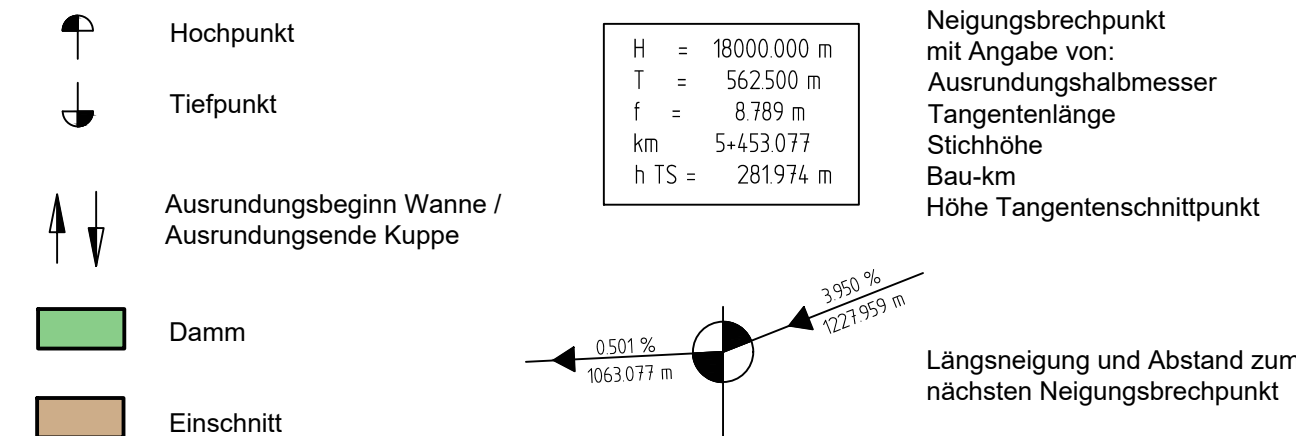
Höhe Gradiente  
Geländehöhe  
Station Gradiente  
Krümmung  
100/R (cm)



Höhe Gradiente  
Geländehöhe  
Station Gradiente  
Krümmung  
100/R (cm)



ZEICHENERKLÄRUNG



DTK10 GeoBasis-DE/LVermGeo LSA. 2017/01/0809 (www.lvmego.sachsen-anhalt.de)

Lagebezugssystem: LS 150 Höhenbezugssystem: DE\_DHHN2016\_NH in m über NNH

<b>BATTENBERG &amp; KOCH</b> VERKEHRS-, TIEF- UND WASSERBAU Hermannstraße 3 06118 Neuruppin Tel: 0394/79900 Fax: 0394/79901	Entwurf bearbeitet	Datum	Zeichen
	W. und S. Battenberg, T. Brechtel	bearbeitet: 11/2023	Künzel
	gezeichnet: 11/2023	Menzel	gez. Zander
	geprüft: 11/2023		
Rev.-Nummern: 1045018/2/1.1/2/A			

 <b>Landesstraßenbaubehörde Sachsen-Anhalt Regionalbereich Süd</b> An der Fliedervogelkaserne 21 06130 Halle (Saale)	Datum	Zeichen
	nachgeprüft: 30.11.2023	gez. Schneider

RAUMVERTRÄGLICHKEITSPRÜFUNG

Straßenbauverwaltung Landesstraßenbaubehörde Sachsen-Anhalt Regionalbereich Süd Straße B 181 Nächster Ort: Zöschen PROJIS-Nr.: 1517991600	Unterlage/Blatt Nr.: 611/2 Höhenplan Abschnitt A - Variante 1.3 Nebenstraßen Maßstab: 1:5'000 / 500
---	---

B 181 Ortsumgehung Zöschen - Wallendorf - Merseburg

aufgestellt: Halle (Saale), den 08.12.2023  
 Landesstraßenbaubehörde Sachsen-Anhalt Regionalbereich Süd  
 im Auftrag **gez. Bredner**