

L 184
Abschnitt A Variante 2.1
Achse 349

Bauwerk A2.1-06Ü

Brücke im Zuge der L184
über die B181n

Bau-km 6+321,287
LW ≥ 15,50m
LH ≥ 4,70m KH ≤ 2,10m
BzG = 11,60m

ohne Ausrundung
km 0+310.495
h TS = 103.791 m
K-Wert = 0,000

ohne Ausrundung
km 0+303.495
h TS = 103.616 m
K-Wert = 0,000

ohne Ausrundung
km 0+250.000
h TS = 104.185 m
K-Wert = 0,000

ohne Ausrundung
km 0+343.495
h TS = 103.616 m
K-Wert = 0,000

H = 5500.000 m
T = 137.500 m
f = 1.719 m
km 0+483.495
h TS = 107.116 m
K-Wert = 55,000

ohne Ausrundung
km 0+649.163
h TS = 102.974 m
K-Wert = 0,000

ohne Ausrundung
km 0+667.276
h TS = 102.521 m
K-Wert = 0,000

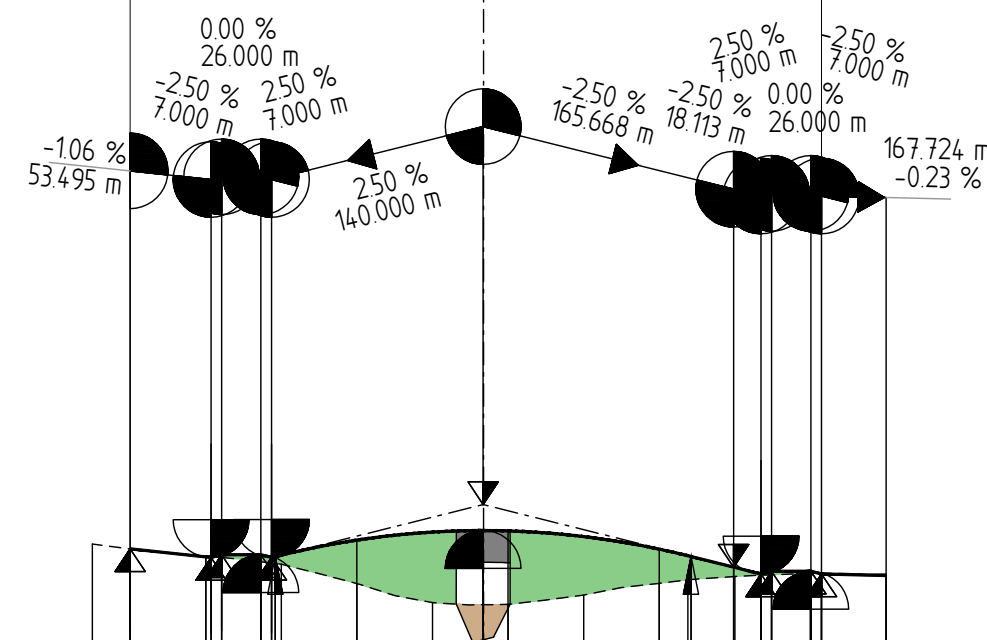
ohne Ausrundung
km 0+674.276
h TS = 102.696 m
K-Wert = 0,000

ohne Ausrundung
km 0+700.276
h TS = 102.696 m
K-Wert = 0,000

ohne Ausrundung
km 0+707.276
h TS = 102.521 m
K-Wert = 0,000

Beginn der Baustrecke L 184
(Abschnitt A Variante 2.1)
Bau-km 0+025.000

Ende der Baustrecke L 184
(Abschnitt A Variante 2.1)
Bau-km 0+707.276



85.000 m

Höhe Gradiente


Geländehöhe

Station Gradiente

104.185	103.653	103.616	103.791	103.791	103.616	103.679	104.763	105.397	105.372	104.163	103.679	102.974	102.521	102.696	102.696	102.521
104.185	103.714	103.714	103.495	336.495	343.495	345.995	103.170	101.893	100.627	100.507	101.127	101.904	102.135	102.360	102.448	102.585
250.000	300.000	303.495	310.495	336.495	343.495	345.995	400.000	483.495	500.000	600.000	620.995	649.163	667.276	674.276	700.000	707.276

Krümmung
100/R (cm)

Rechtskurve
Linkskurve



ZEICHENERKLÄRUNG

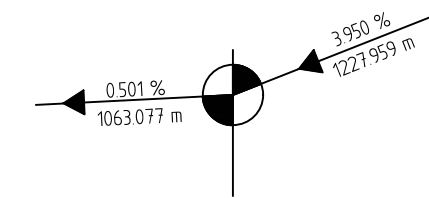
Hochpunkt
Tiefpunkt

Ausrundungsbeginn Wanne /
Ausrundungsende Kuppe

Damm
Einschnitt

H = 18000.000 m
T = 562500 m
f = 8.789 m
km 5+453.077
h TS = 281974 m

Neigungsbrechpunkt
mit Angabe von:
Ausrundungshalbmesser
Tangentenlänge
Stichhöhe
Bau-km
Höhe Tangentenschnittpunkt



Längsneigung und Abstand zum
nächsten Neigungsbrechpunkt

DTK10 GeoBasis-DE/LVermGeo LSA. 2017/010809 (www.lvermego.sachsen-anhalt.de)

Lagebezugssystem: LS 150 Höhenbezugssystem: DE_DHHN2016_NH in m über NNH

Entwurfsbearbeitung
Battenberg & Koch GbR
W. und S. Battenberg, T. Brechtel

VERKEHRS-, TIEF-
UND WASSERBAU
Märkerstraße 3
06618 Naumburg/ Saale
Tel: 03445/709980
Fax: 03445/709989

Datum	Zeichen
bearbeitet: 11/2023	Künzel
gezeichnet: 11/2023	Menzel
geprüft: 11/2023	gez. Zander
Rev.-Nummer: 1045018/2/6.1.2/2/A	

Landesstraßenbaubehörde
Sachsen-Anhalt
Regionalbereich Süd
An der Fliederwegkaserne 21
06130 Halle (Saale)

Datum	Zeichen
nachgeprüft: 30.11.2023	gez. Schneider

Nr.:	Art der Änderung:	Datum:	Zeichen:
------	-------------------	--------	----------

RAUMVERTRÄGLICHKEITSPRÜFUNG

Straßenbauverwaltung
Landesstraßenbaubehörde Sachsen-Anhalt
Regionalbereich Süd
Straße B 181 Nächster Ort: Zöschen
PROJIS-Nr.: 1517991600

Unterlage/Blatt Nr.: 612/2
Höhenplan
Abschnitt A - Variante 2.1
Nebenstraßen
Maßstab: 1:5'000 / 500

**B 181 Ortsumgehung
Zöschen - Wallendorf - Merseburg**

aufgestellt:
Halle (Saale), den 08.12.2023
Landesstraßenbaubehörde Sachsen-Anhalt
Regionalbereich Süd

im Auftrag: **gez. Bredner**