

Bauwerk B1Pg-01A
Brücke im Zuge der B181n über die L183

Bau-km 0+014,366
LW ≥ 11,00m
LH ≥ 4,70m KH ≤ 160m
BzG = 19,60m

Bauwerk B1Pg-01.1A
Brücke im Zuge der B181n über das Gewässer "Quellgraben Kreypau"

Bau-km 0+373,505
LW ≥ 10,00m
LH ≥ 4,50m KH ≤ 0,60m
BzG = 50,00m

Bauwerk B1Pg-02A
Brücke im Zuge der B181n über einen Wirtschaftsweg und die DB-Strecke 6810

Bau-km von 0+765 bis 0+930
LW = 165,00m
LH ≥ 6,15m KH ≤ 2,80m
BzG ≥ 22,60m

Bauwerk B1Pg-03A
Brücke im Zuge der B181n über mehrere Wirtschaftsweg und Gewässer "Mittelkanal" / "Saale"

Bau-km von 1+490 bis 3+210
LW = 1720,00m
LH ≥ 6,15m KH ≤ 3,10m
BzG ≥ 22,60m

Bauwerk B1Pg-04Ü
Brücke im Zuge der DB-Strecke 6810 und 6340 Halle (Saale)-Guntershausen über die B181n

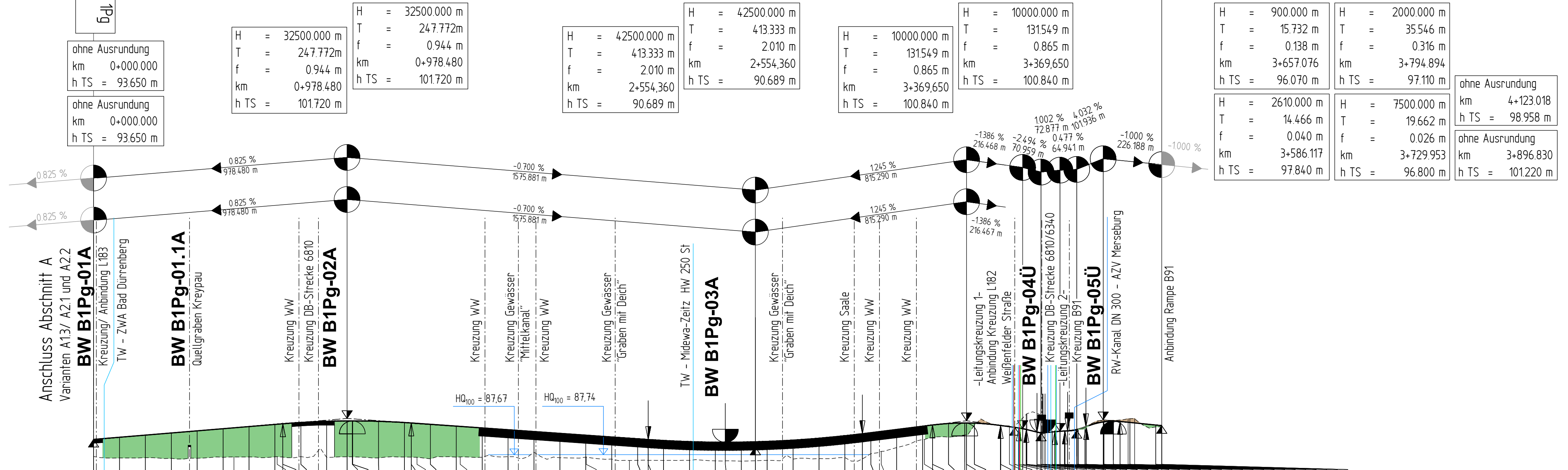
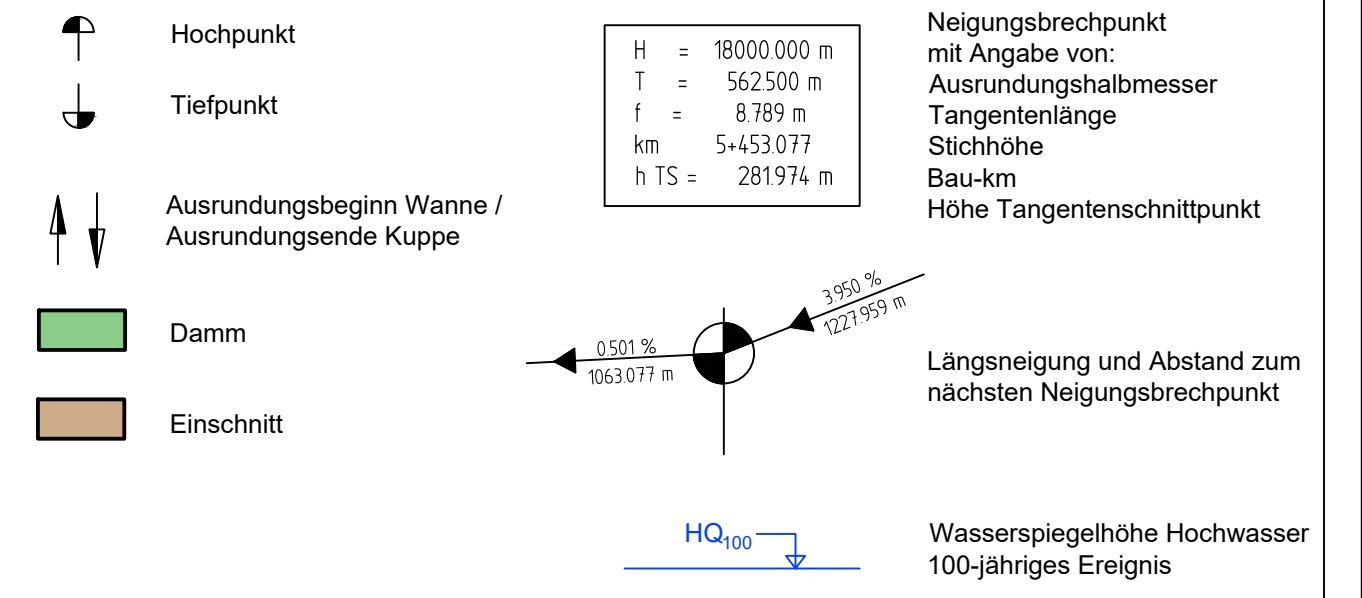
Bau-km 3+660,740
LW = 35,00m
LH ≥ 4,70m KH ≤ 135m
BzG ≥ 22,60m

Bauwerk B1Pg-05Ü
Brücke im Zuge der B91 über die B181n

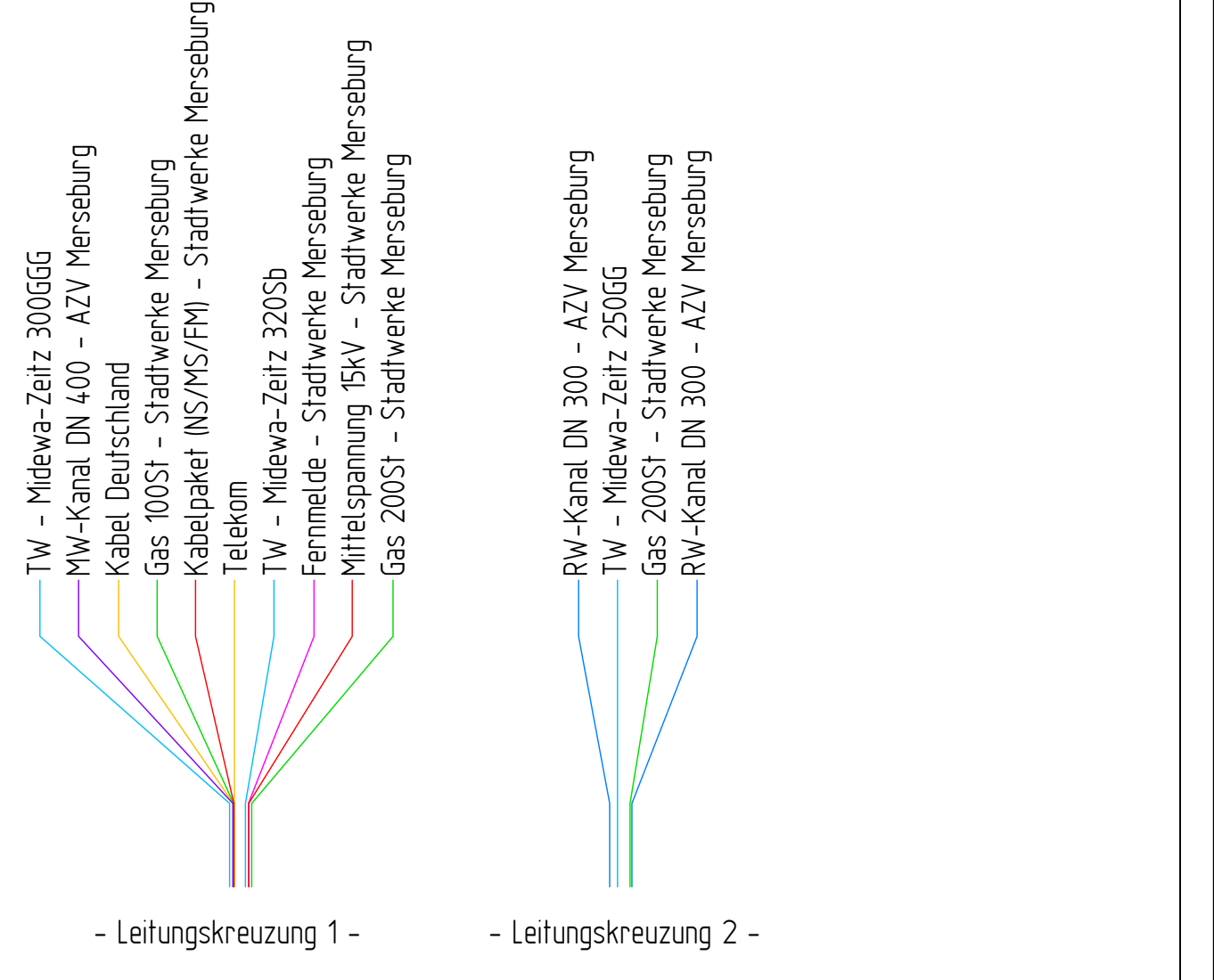
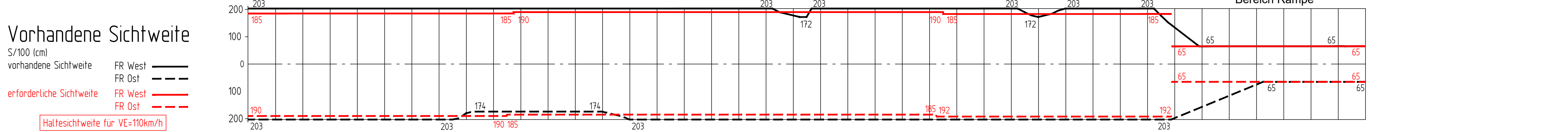
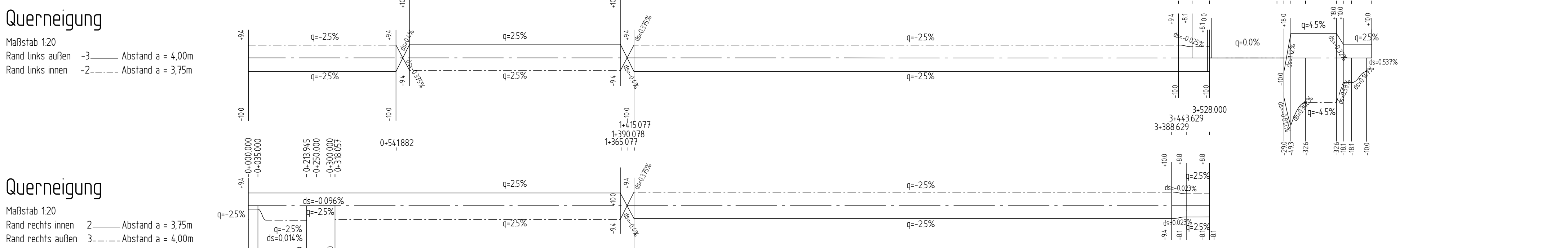
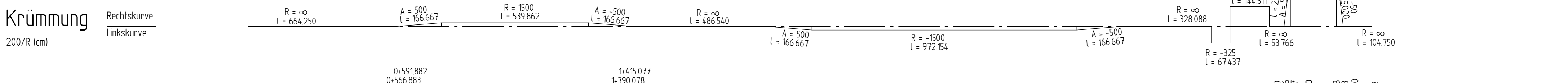
Bau-km 3+764,400
LW = 18,50m
LH ≥ 4,70m KH ≤ 100m
BzG ≥ 21,60m

Ende der Baustrecke
Abschnitt B Variante 1Pg
Bau-km 4+123,018

ZEICHENERKLÄRUNG



Station	Höhe Gelände	Höhe Gradierte links	Höhe Gradierte rechts
0+000	87,031	93,650	93,650
0+100	86,463	94,475	94,475
0+200	86,559	95,299	95,299
0+300	86,322	96,124	96,124
0+400	86,361	96,949	96,949
0+500	86,175	97,774	97,774
0+600	86,660	98,598	98,598
0+700	86,977	99,423	99,423
0+800	87,002	99,677	99,677
0+900	86,664	100,632	100,632
1+000	86,571	100,716	100,716
1+100	86,479	100,782	100,782
1+200	86,809	100,824	100,824
1+300	86,750	100,859	100,859
1+400	86,709	100,889	100,889
1+500	86,784	100,919	100,919
1+600	86,764	100,949	100,949
1+700	86,960	100,979	100,979
1+800	86,685	101,009	101,009
1+900	86,574	101,039	101,039
2+000	86,554	101,069	101,069
2+100	86,823	101,099	101,099
2+200	86,838	101,129	101,129
2+300	86,047	101,159	101,159
2+400	85,505	101,189	101,189
2+500	85,584	101,219	101,219
2+600	85,515	101,249	101,249
2+700	85,550	101,279	101,279
2+800	85,342	101,309	101,309
2+900	85,245	101,339	101,339
3+000	85,571	101,369	101,369
3+100	86,038	101,399	101,399
3+200	86,231	101,429	101,429
3+300	86,636	101,459	101,459
3+400	88,784	101,489	101,489
3+500	90,492	101,519	101,519
3+600	93,588	101,549	101,549
3+700	93,625	101,579	101,579
3+800	94,528	101,609	101,609
3+900	99,164	101,639	101,639
4+000	98,872	101,669	101,669
4+100	98,862	101,699	101,699
4+200	103,274	101,729	101,729
4+300	103,582	101,759	101,759
4+400	96,953	101,789	101,789
4+500	96,851	101,819	101,819
4+600	97,791	101,849	101,849
4+700	97,736	101,879	101,879
4+800	101,166	101,909	101,909
4+900	101,654	101,939	101,939
5+000	101,623	101,969	101,969
5+100	101,738	101,999	101,999
5+200	102,018	102,029	102,029



DTK10 GeoBasis-DE/LVermGeo LSA 2017/010809 (www.lvermego.sachsen-anhalt.de)

Lagebezugssystem: LS 150 Höhenbezugssystem: DE_DHHN2016_NH in m über NN

Entwerferbaubüro **BATTENBERG & KOCH** GbR
W. und S. Battenberg, T. Brechtel

VERKEHRS-, TIEF- UND WASSERBAU

Messstab 1:200
Datei: 20230118_010809

Datum	Zeichen
bearbeitet: 11/2023	Künzel
gezeichnet: 11/2023	Menzel
geprüft: 11/2023	gez. Zander

Rev.-Nummer: 1045018/Z/6.2.1/1/A

Landesstraßenbaubehörde Sachsen-Anhalt
Regionalbereich Süd

An der Fliegerkaserne 21
06130 Halle (Saale)

Datum	Zeichen
nachgeprüft: 30.11.2023	gez. Schneider

RAUMVERTRÄGLICHKEITSPRÜFUNG

Straßenbauverwaltung
Landesstraßenbaubehörde Sachsen-Anhalt
Regionalbereich Süd

Straße B 181 Nächster Ort Zöschen

PROJIS-Nr.: 1517991600

Unterlage/Blatt Nr.: 6.2/1
Höhenplan
Abschnitt B - Variante 1Pg

Mafstab: 1:10'000 / 1'000

B 181 Ortsumgehung
Zöschen - Wallendorf - Merseburg

aufgestellt:
Halle (Saale), den 08.12.2023
Landesstraßenbaubehörde Sachsen-Anhalt
Regionalbereich Süd

im Auftrag **gez. Bredner**