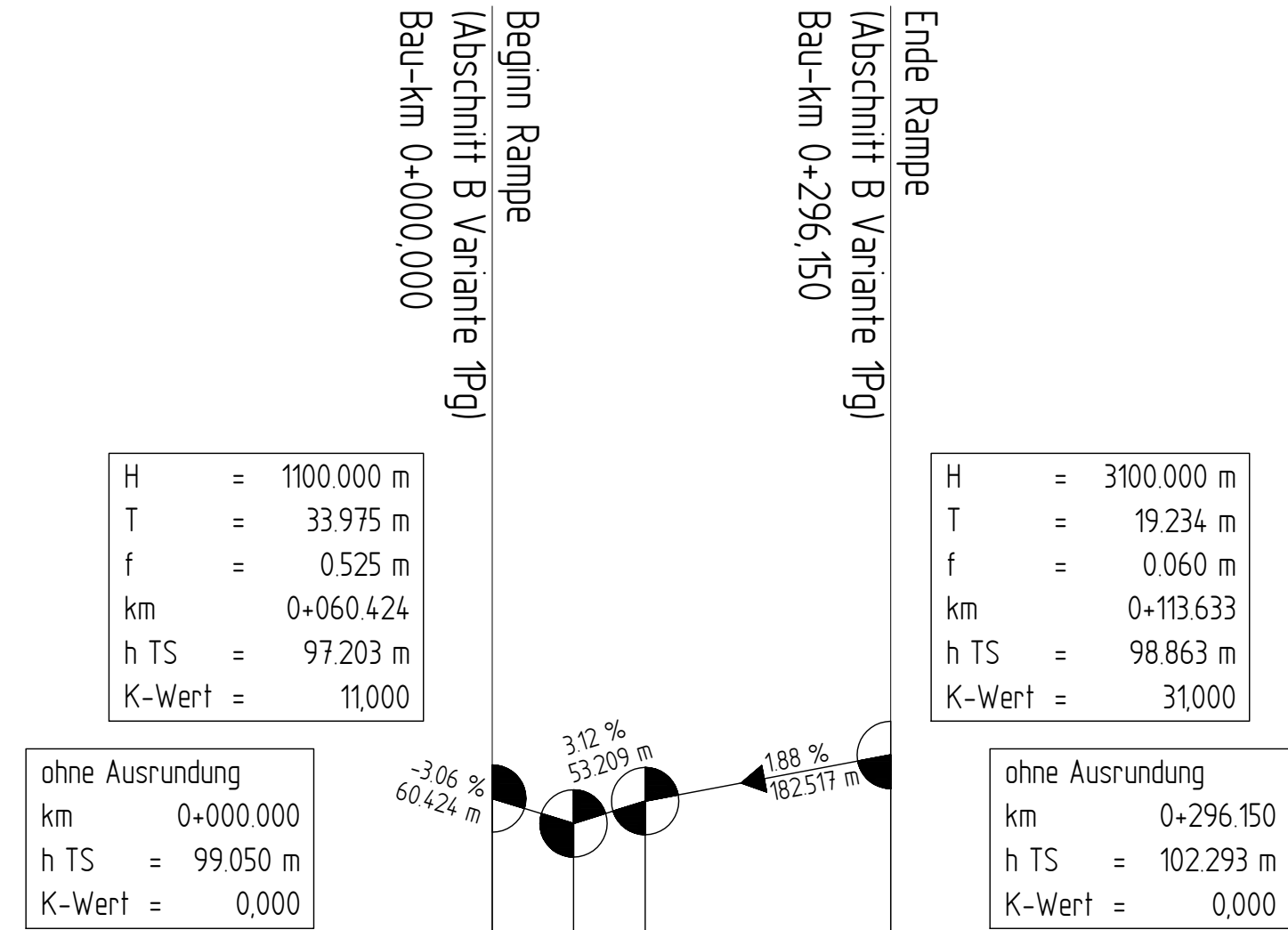
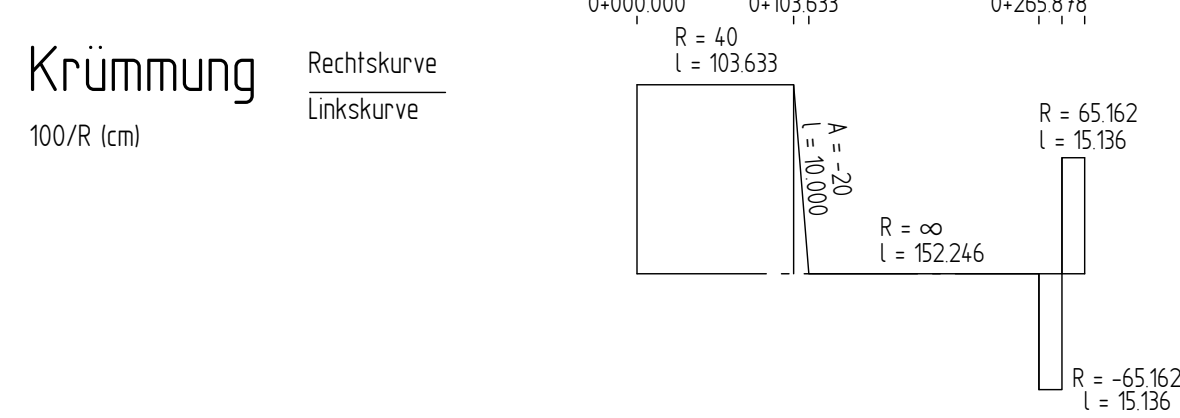


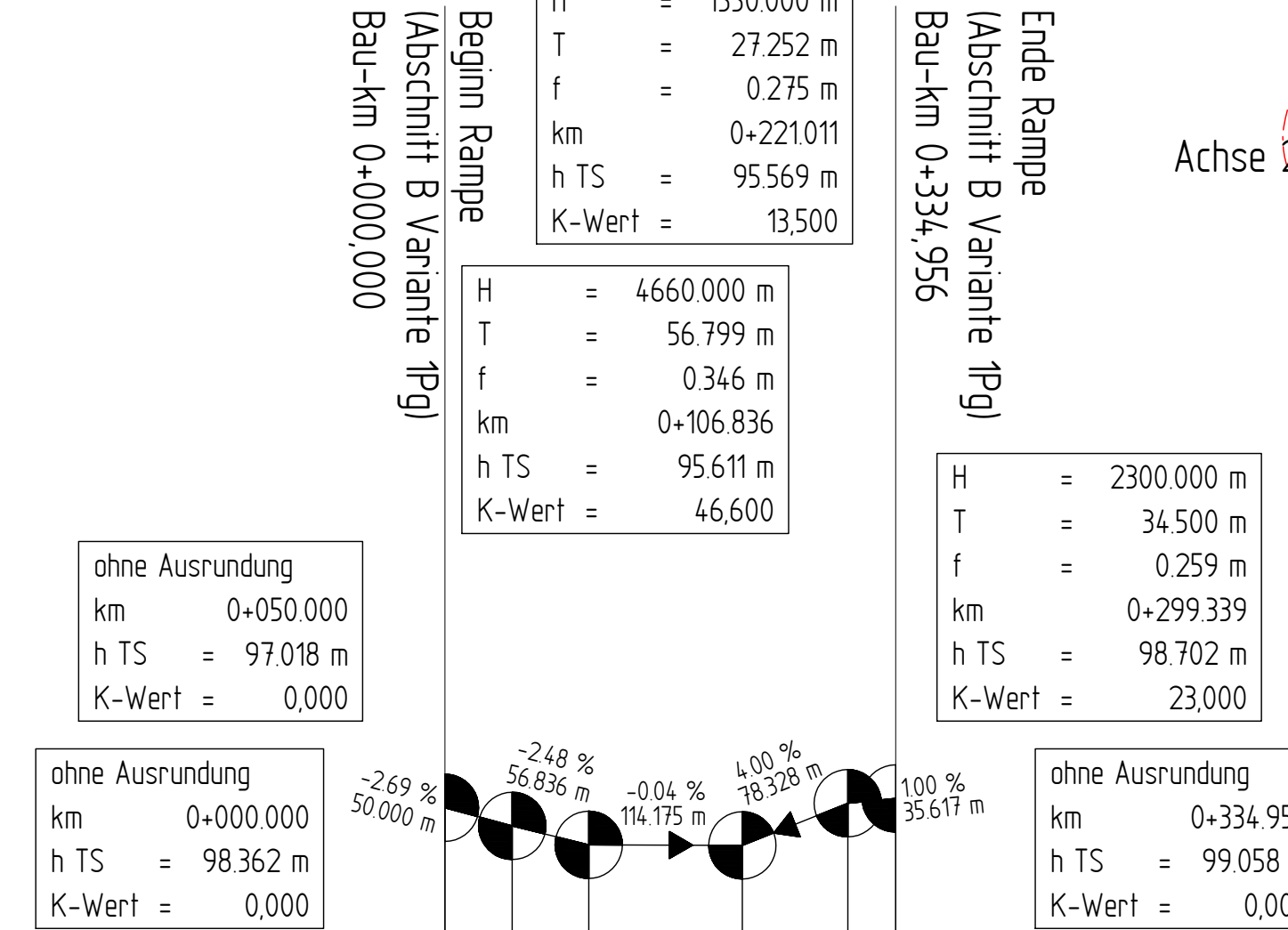
FR Weiffenfels Rampe Einfädelstreifen B181n-B91
Abschnitt B Variante 1Pg
Achse 261



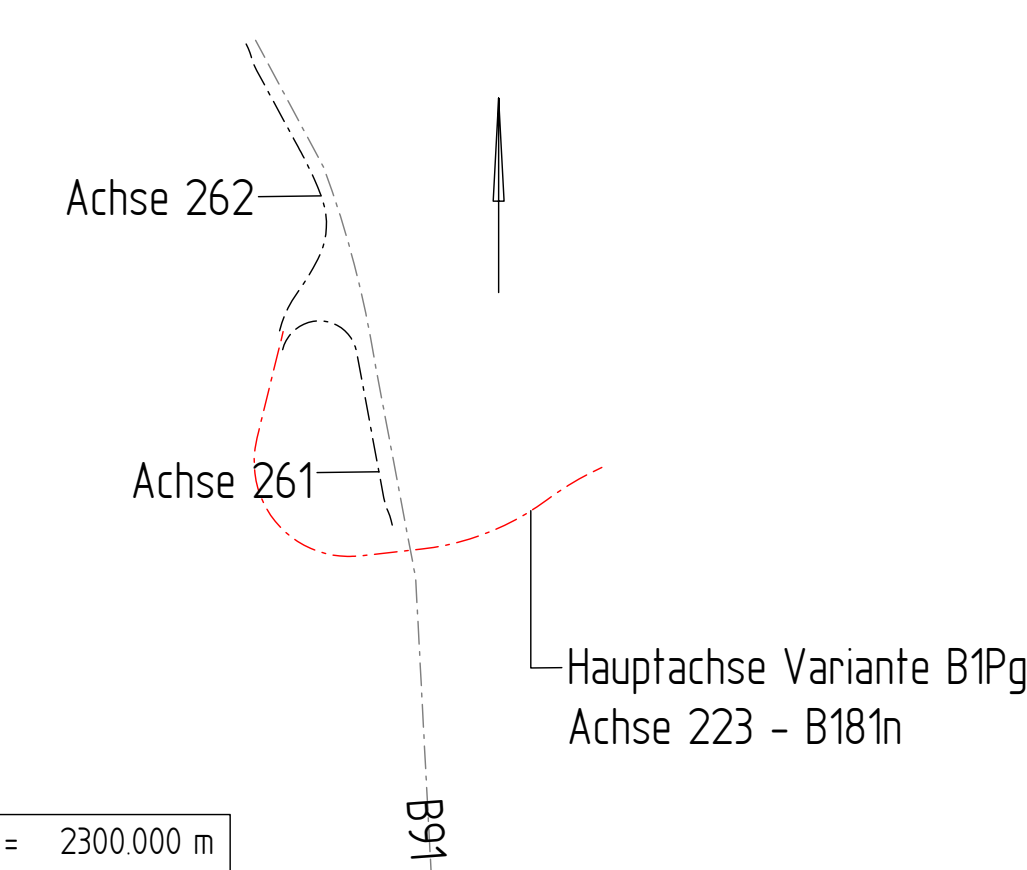
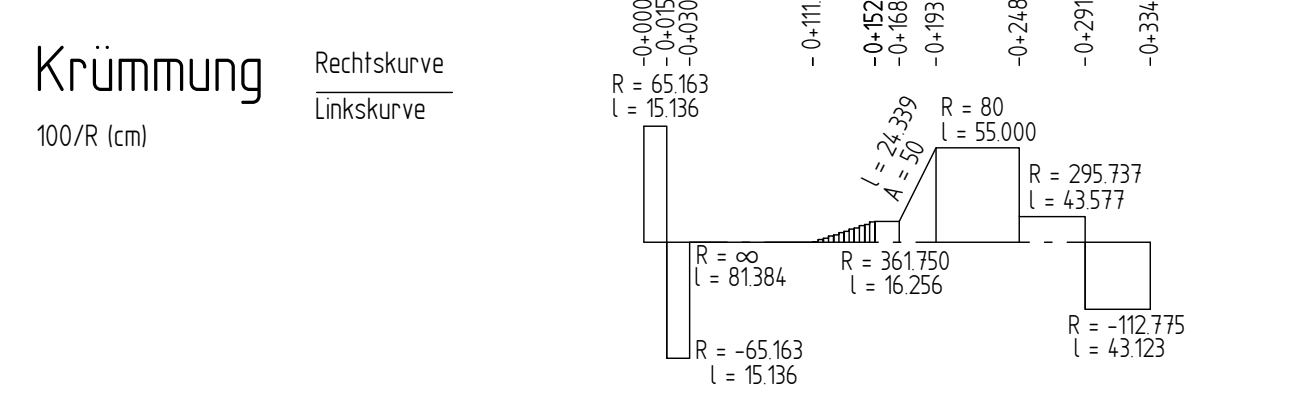
Höhe	85.000 m
Höhe Gradiente	99.050, 98.241, 97.727, 97.727, 98.263, 98.433, 98.803, 99.224, 100.486, 102.293
Geländehöhe	97.428, 95.336, 60.077, 60.424, 94.399, 100.000, 98.497, 98.852, 99.091, 100.295, 100.873, 101.859, 101.748, 102.293
Station	0.000, 26.150, 60.077, 60.424, 94.399, 100.000, 113.633, 132.867, 200.000, 296.150



FR Weiffenfels Rampe Ausfädelstreifen
B91-B181n Abschnitt B Variante 1Pg
Achse 262



Höhe	85.000 m
Höhe Gradiente	98.362, 97.018, 97.017, 96.172, 95.957, 95.590, 95.579, 95.579, 95.591, 95.844, 96.659, 97.322, 98.443, 98.460, 99.047, 99.088
Geländehöhe	98.362, 97.169, 96.172, 96.560, 95.975, 95.494, 97.584, 100.115
Station	0.000, 50.000, 50.038, 106.636, 163.635, 193.159, 194.263, 200.000, 221.011, 248.263, 264.839, 299.339, 300.000, 333.839, 334.956



ZEICHENERKLÄRUNG

- Hochpunkt
 - Tiefpunkt
 - Ausrundungsbeginn Wanne / Ausrundungsende Kuppe
 - Damm
 - Einschnitt
- Neigungsbrechpunkt mit Angabe von:
Ausrundungshalbmesser
Tangentenlänge
Stichhöhe
Bau-km
Höhe Tangentenschnittpunkt
- Längsneigung und Abstand zum nächsten Neigungsbrechpunkt

DTK10 GeoBasis-DE/LVermGeo LSA. 2017/010809 (www.lvermego.sachsen-anhalt.de)

Lagebezugssystem: LS 150 Höhenbezugssystem: DE_DHHN2016_NH in m über NNH

Entwurfsbearbeitung
Battenberg & Koch GbR
W. und S. Battenberg, T. Brechtel

VERKEHRS-, TIEF- UND WASSERBAU
Mairstraße 3
06418 Naumburg / Saale
Tel: 03445/709980
Fax: 03445/709989

Datum	Zeichen
bearbeitet: 11/2023	Künzel
gezeichnet: 11/2023	Menzel
geprüft: 11/2023	gez. Zander
Rev.-Nummer:	1045018/2/6.2.1/3/A

Landesstraßenbaubehörde
Sachsen-Anhalt
Regionalbereich Süd

An der Fliederwegkasernen 21
06130 Halle (Saale)

Datum	Zeichen
nachgeprüft: 30.11.2023	gez. Schneider

Nr.:	Art der Änderung:	Datum:	Zeichen:
------	-------------------	--------	----------

RAUMVERTRÄGLICHKEITSPRÜFUNG

Straßenbauverwaltung
Landesstraßenbaubehörde Sachsen-Anhalt
Regionalbereich Süd

Unterlage/Blatt Nr.: 6.2.1/3
Höhenplan
Abschnitt B - Variante 1Pg
Knoten B181n - B91
Maßstab: 1:5'000 / 500

Straße B 181 Nächster Ort: Zöschen
PROJIS-Nr.: 15179916.00

**B 181 Ortsumgehung
Zöschen - Wallendorf - Merseburg**

aufgestellt:
Halle (Saale), den 08.12.2023
Landesstraßenbaubehörde Sachsen-Anhalt
Regionalbereich Süd

im Auftrag: **gez. Bredner**