

Bauwerk B1Pf-01A

Brücke im Zuge der B181n über die L183

Bau-km 0+014,366
LW ≥ 11,00m
LH ≥ 4,70m KH ≤ 160m
BzG = 19,60m

Bauwerk B1Pf-01.1A

Brücke im Zuge der B181n über das Gewässer "Quellgraben Kreypau"

Bau-km 0+373,505
LW ≥ 10,00m
LH ≥ 4,50m KH ≤ 0,60m
BzG = 50,00m

Bauwerk B1Pf-02A

Brücke im Zuge der B181n über einen Wirtschaftsweg und die DB-Strecke 6810

Bau-km von 0+765 bis 0+930
LW = 165,00m
LH ≥ 6,15m KH ≤ 2,80m
BzG ≥ 22,60m

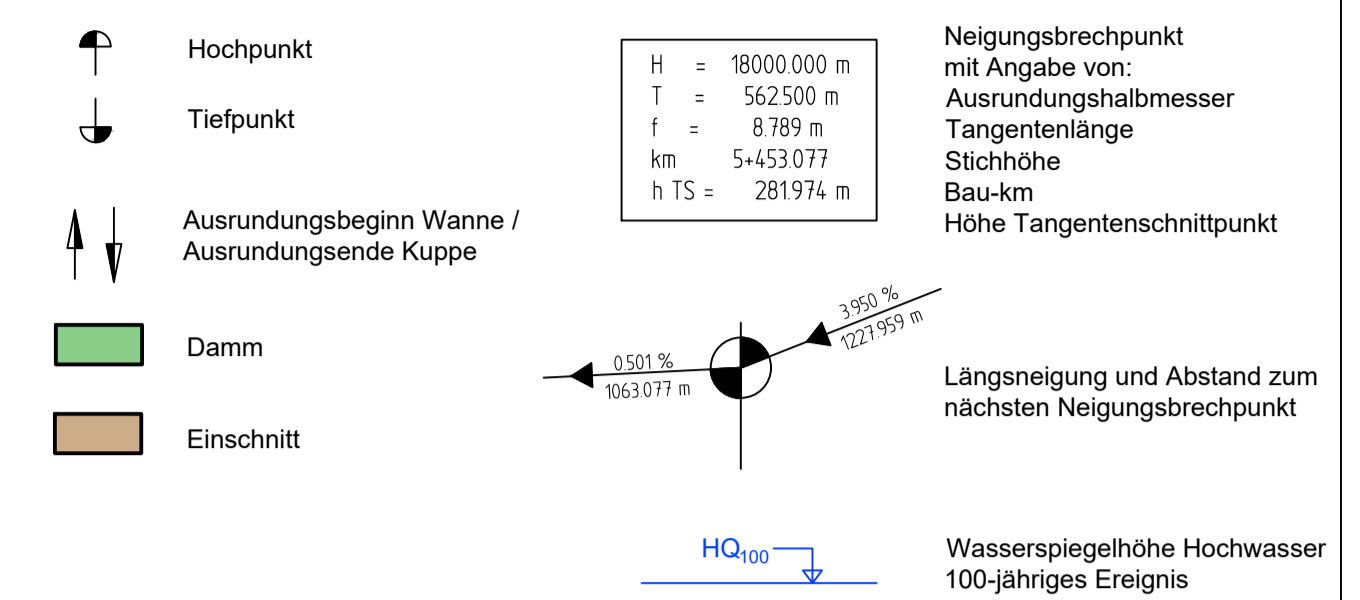
Bauwerk B1Pf-03.1A/03.2/03.3

Brücke im Zuge der B181n über die B91, die L182, mehrere Wirtschaftswege, die DB-Strecke 6810 und 6340 Halle (Saale) - Guntershausen, Gewässer "Mittelkanal" / "Saale" und Überschwemmungsgebiet

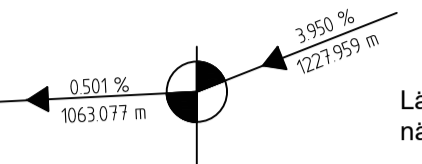
Bau-km von 1+490 bis 3+740
LW = 2250,00m
LH ≥ 6,15m KH ≤ 3,10m
BzG ≥ 22,60m

Ende der Baustrecke
Abschnitt B Variante 1Pf
Bau-km 4+049,580

ZEICHENERKLÄRUNG

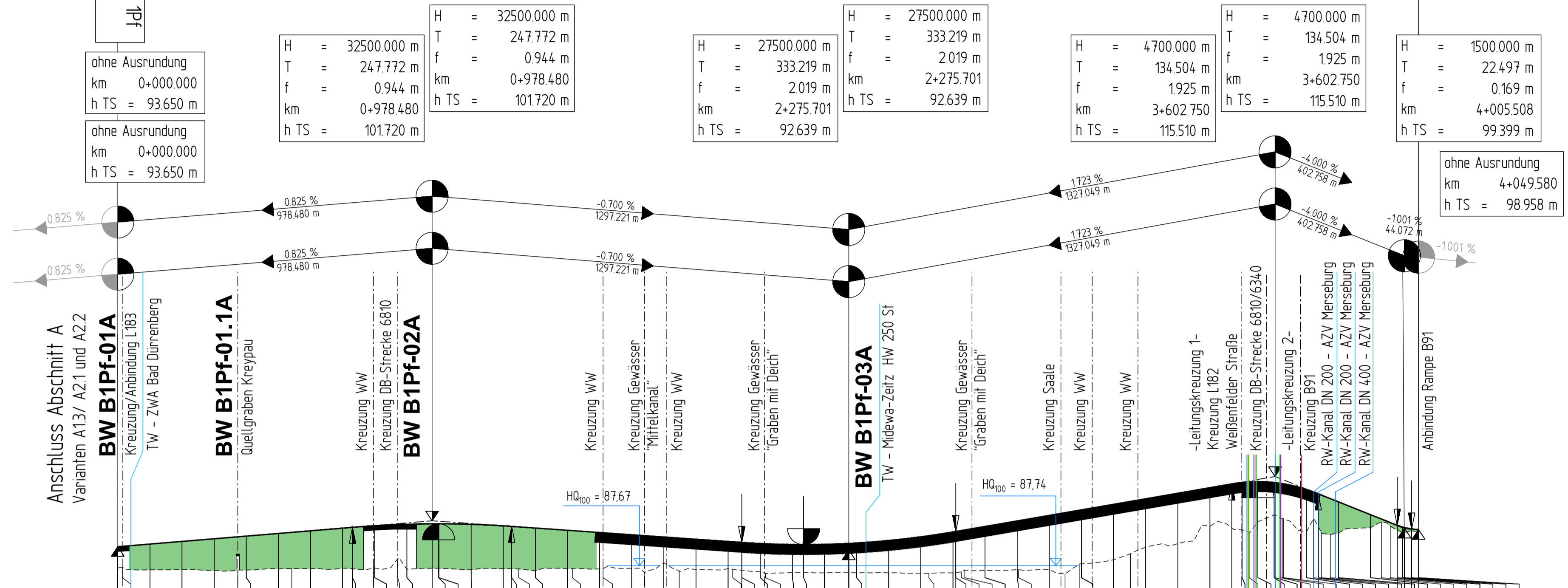


H = 18000.000 m
T = 562.500 m
f = 8.789 m
km = 5+453.077
h TS = 281.974 m



Längsneigung und Abstand zum nächsten Neigungsbrechpunkt

Wasserspiegelhöhe Hochwasser 100-jähriges Ereignis



80.000 m

Höhe Gradiente links

Höhe Gradiente rechts

Geländehöhe


Station Gelände

Krümmung
200/R (cm)
Rechtskurve
Linkscurve



Querneigung

Maßstab 1:20
Rand links außen -3 - Abstand a = 4,00m
Rand links innen -2 - Abstand a = 3,75m

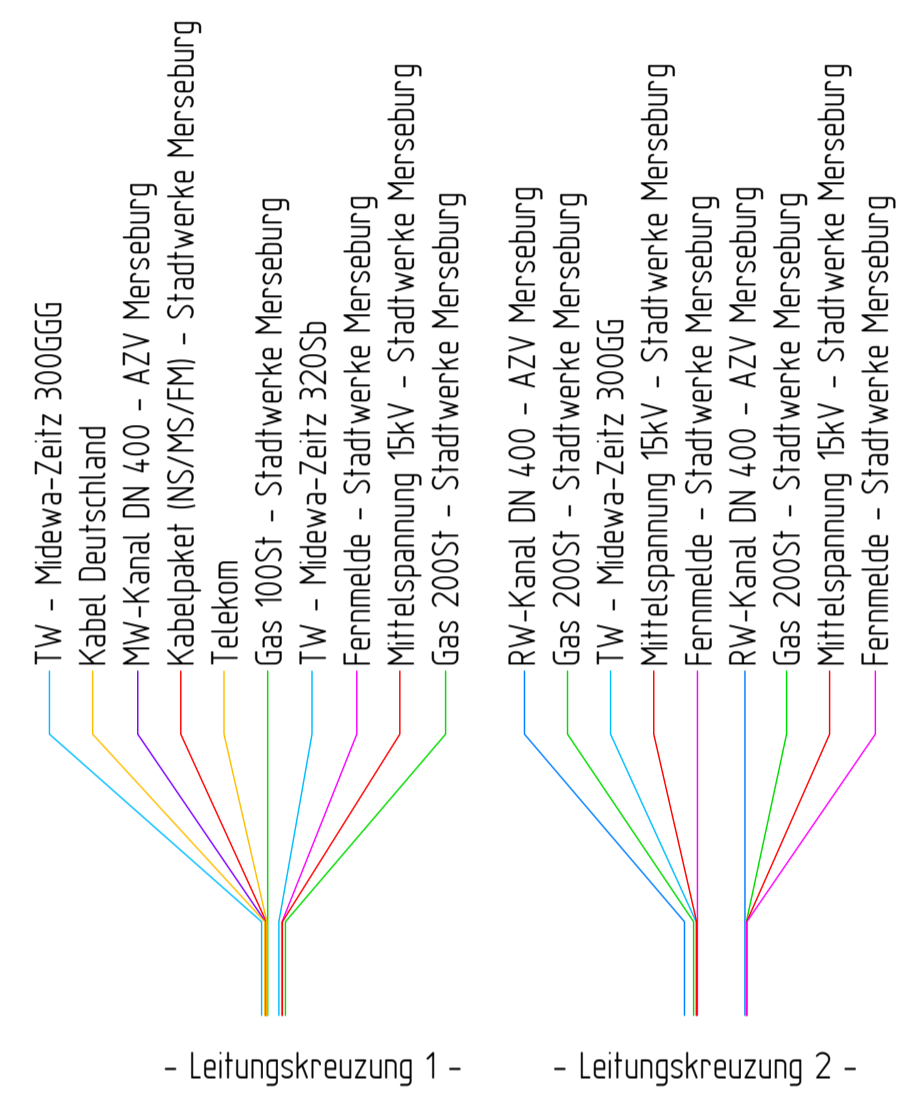
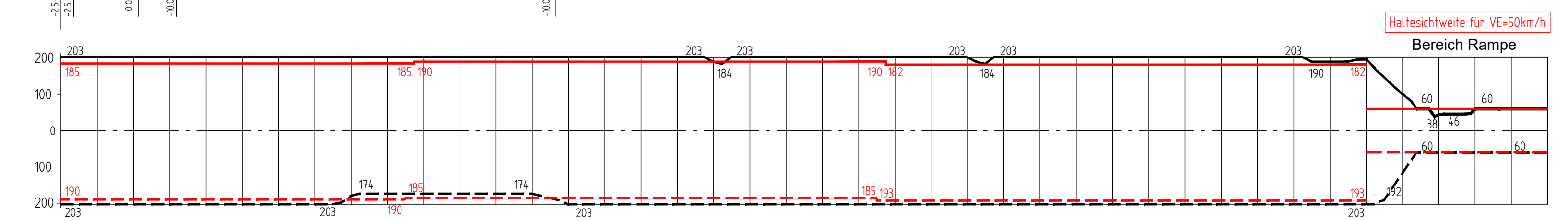


Querneigung

Maßstab 1:20
Rand rechts innen 2 - Abstand a = 3,75m
Rand rechts außen 3 - Abstand a = 4,00m

Vorhandene Sichtweite

S/100 (cm)
vorhandene Sichtweite FR West
FR Ost
erforderliche Sichtweite FR West
FR Ost



DTK10 GeoBasis-DEAL/VerGeo LSA. 2017/010809 (www.lvermgeo.sachsen-anhalt.de)

LS 150 Höhenbezugssystem: DE_DHHN2016_NH in m über NNH

BATTENBERG & KOCH
Entwurfsbearbeitung
W. und S. Battenberg, T. Brechtel
VERKEHRS-, TIEF- UND WASSERBAU
Mittelstraße 3
06898 Nauenberg/Saale
Tel. Fax 0346 220000 0346 220000

Datum	Zeichen
bearbeitet: 11/2023	Künzel
gezeichnet: 11/2023	Menzel
geprüft: 11/2023	

gez. Zander
Rev.-Nummer: 1045018/2/6.22/1/A

Landesstraßenbaubehörde Sachsen-Anhalt Regionalbereich Süd
An der Fliederwegkaserne 21
06130 Halle (Saale)

Datum	Zeichen
nachgeprüft: 30.11.2023	gez. Schneider

Nr.: Art der Änderung: Datum: Zeichen:

RAUMVERTRÄGLICHKEITSPRÜFUNG

Straßenbauverwaltung
Landesstraßenbaubehörde Sachsen-Anhalt Regionalbereich Süd
Straße B 181 Nächster Ort: Zöschen
PROJIS-Nr.: 1517991600

Unterlage/Blatt Nr.: 6.22/1
Höhenplan
Abschnitt B - Variante 1Pf
Maßstab: 1:10'000 / 1'000

B 181 Ortsumgehung Zöschen - Wallendorf - Merseburg

aufgestellt:
Halle (Saale), den 08.12.2023
Landesstraßenbaubehörde Sachsen-Anhalt Regionalbereich Süd

im Auftrag: **gez. Bredner**