FR Halle-Rampe B91-B181n
Abschnitt B Variante 1Pf
Achse 264

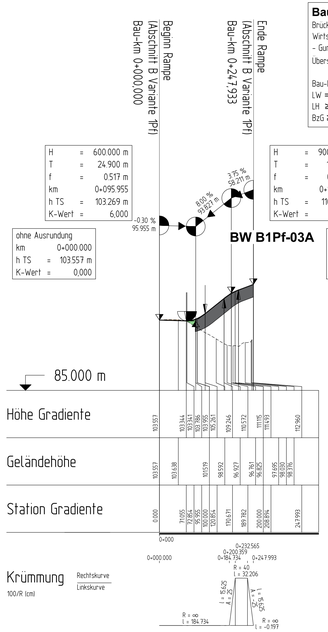

FR Merseburg-Rampe_B181n-B91
Abschnitt B Variante 1Pf
Achse 263

Bauwerk B1Pf-03.1A/03.2/03.3
Brucke im Zuge der B181n uber die B91, die L182, mehrere Wirtschaftswege, die DB-Strecke 6810 und 6340 Halle (Saale) - Guntershausen, Gewässer "Mittelkanal"/ "Saale" und Überschwemmungsgebiet

Bau-km von 1+490 bis 3+740
LW = 2250.00m
LH ≥ 6.15m KH ≤ 3.10m
BzG ≥ 22.60m

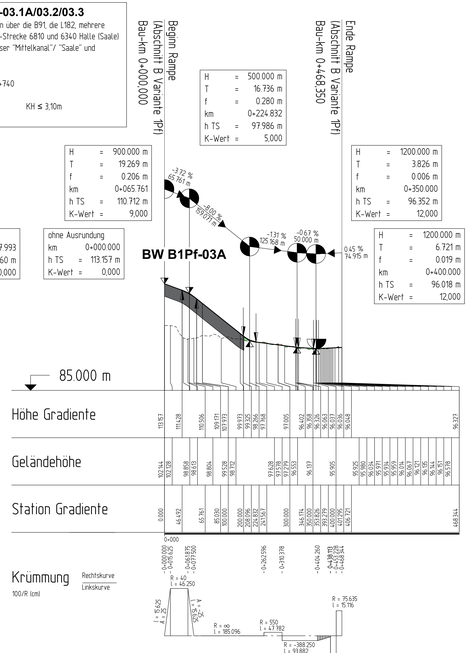

FR Weißenfels Rampe Einfädelstreifen B181n-B91
Abschnitt B Variante 1Pf
Achse 261

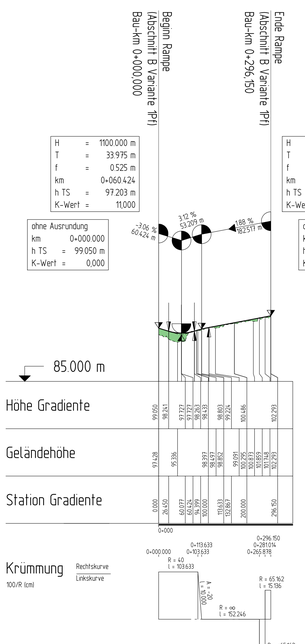

FR Weißenfels Rampe Ausfädelstreifen
B91-B181nAbschnitt B Variante 1Pf
Achse 262

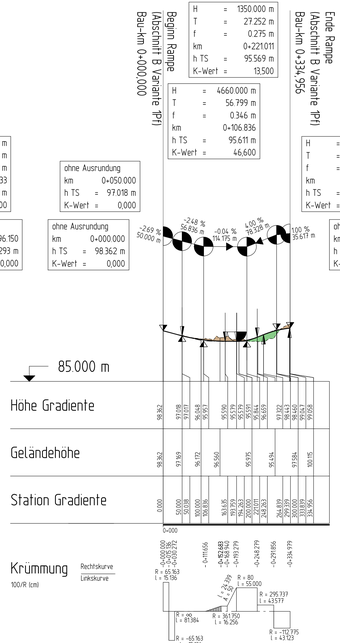

ZEICHENERKLÄRUNG

- Hochpunkt
- Tiefpunkt
- Ausrundungsbeginn Wanne / Ausrundungsende Kuppe
- Damm
- Einschnitt

H = 18000.000 m
T = 562.500 m
f = 8.789 m
km 5+433.073
h TS = 281.974 m

Neigungsbrechpunkt mit Angabe von:
Ausrundungshalbmesser
Tangentenlänge
Stichhöhe
Bau-km
Höhe Tangentenschnittpunkt

-2.500 % 100.000 m / 95.177 m
-0.300 % 95.955 m

Längsneigung und Abstand zum nächsten Neigungsbrechpunkt

DTK10 GeoBasis-DE/LVermGeo LSA; 2017/010809 (www.lvermgeo.sachsen-anhalt.de)

Lagebezugssystem:	LS 150	Höhenbezugssystem:	DE_DHHN2016_NH in m über NHN

Entwurfsbearbeitung
Battenberg & Koch GbR
W. und B. Battenberg, T. Brechtel
VERKEHRS-, TIEF- UND WASSERBAU
BATTENBERG & KOCH
Neumarktstr. 2
06406 Naumburg Saale
Tel. 03445/780900
Fax 03445/780909

	Datum	Zeichen
bearbeitet:	11/2023	Künzel
gezeichnet	11/2023	Menzel
geprüft:	11/2023	gez. Zander
Rev.-Nummer:	106/5818/2/6.2.2/3/A	

Landesstraßenbaubehörde
Sachsen-Anhalt
Regionalbereich Süd
An der Fliederweghkaserne 21
06130 Halle (Saale)

	Datum	Zeichen
nachgeprüft:	30.11.2023	gez. Schneider

Nr.:	Art der Änderung:	Datum:	Zeichen:

RAUMVERTRÄGLICHKEITSPRÜFUNG

Straßenbauverwaltung
Landesstraßenbaubehörde Sachsen-Anhalt
Regionalbereich Süd

Straße B 181 Nächster Ort: Zöschen

PROJIS-Nr: 1517996100

Unterlage/Blatt Nr: 6.2.2/3
Höhenplan
Abschnitt B - Variante 1Pf
Knoten B181n - B91
Maßstab 1: 5000 / 500

B 181 Ortsumgehung
Zöschen - Wallendorf - Merseburg

aufgestellt:
Halle (Saale), den 08.12.2023
Landesstraßenbaubehörde Sachsen- Anhalt
Regionalbereich Süd

im Auftrag gez. Bredner

Blattgröße 1920x420

G:\Strassen\