

Bauwerk B1.5-01A
Brücke im Zuge der B181n über die L183

Bau-km 0+014,366
LW ≥ 11,00m
LH ≥ 4,70m KH ≤ 160m
BzG = 19,60m

Bauwerk B1.5-01.1A
Brücke im Zuge der B181n über das Gewässer "Quellgraben Kreympau"

Bau-km 0+373,505
LW ≥ 10,00m
LH ≥ 4,50m KH ≤ 0,60m
BzG = 50,00m

Bauwerk B1.5-02A
Brücke im Zuge der B181n über einen Wirtschaftsweg und die DB-Strecke 6810

Bau-km von 0+765 bis 0+930
LW = 165,00m
LH ≥ 6,15m KH ≤ 2,80m
BzG ≥ 22,60m

Bauwerk B1.5-03A
Brücke im Zuge der B181n über die L182, mehrere Wirtschaftsweg, die DB-Strecke 6810 und 6340 Halle (Saale) - Güntershausen, Gewässer "Mittelkanal" / "Saale" und Überschwemmungsgebiet

Bau-km von 1+490 bis 3+685
LW = 2195,00m
LH ≥ 6,15m KH ≤ 3,10m
BzG ≥ 22,60m

Bauwerk B1.5-04A
Brücke im Zuge der B181n über den Katzschener Weg

Bau-km von 3+805 bis 3+860
LW = 55,00m
LH ≥ 4,70m KH ≤ 1,25m
BzG ≥ 22,60m

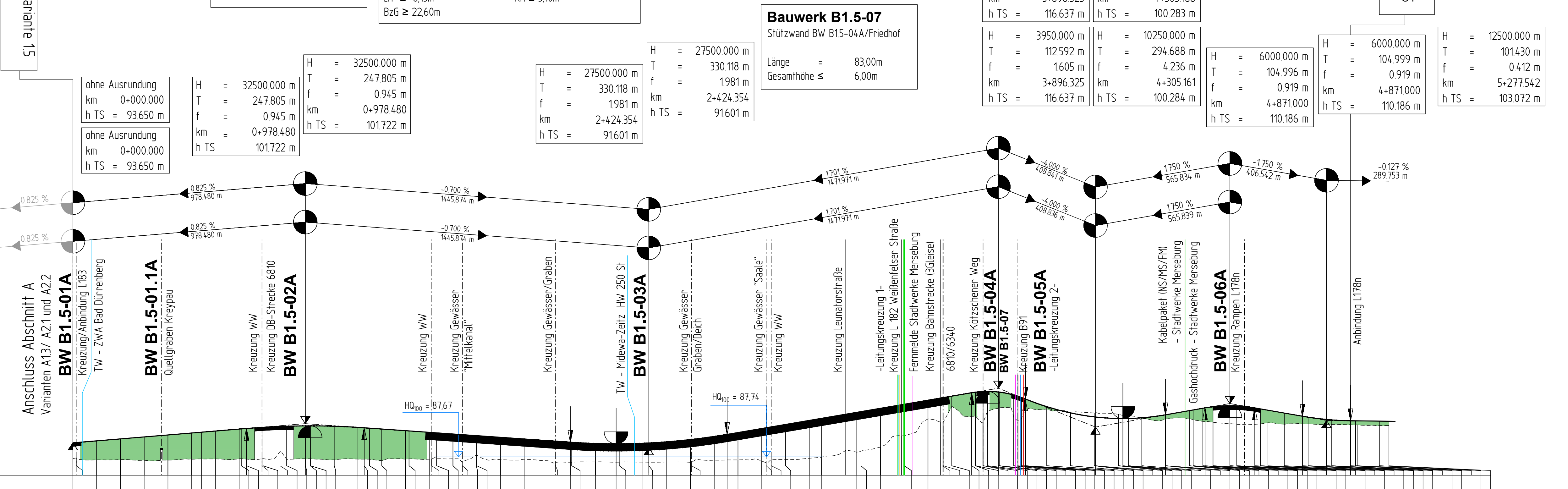
Bauwerk B1.5-05A
Brücke im Zuge der B181n über die B91

Bau-km von 3+950 bis 4+010
LW = 60,00m
LH ≥ 4,70m KH ≤ 1,75m
BzG ≥ 22,60m

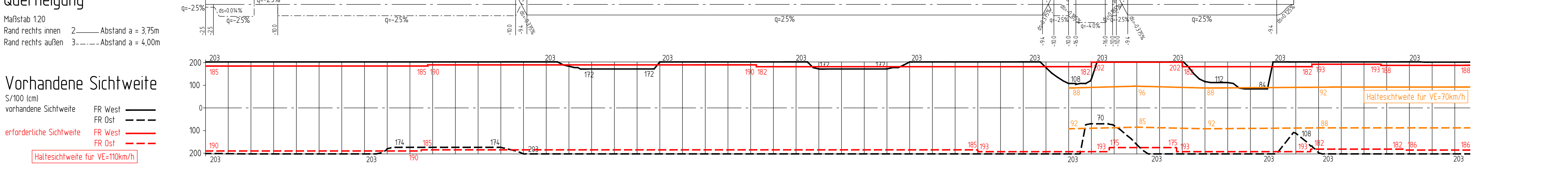
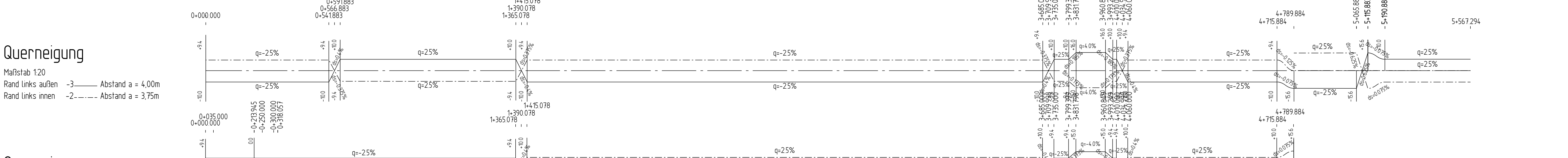
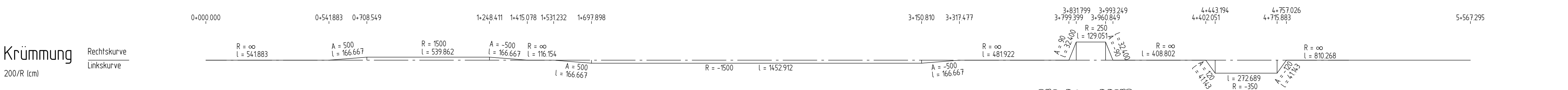
Bauwerk B1.5-06A
Brücke im Zuge der B181n über die L178n

Bau-km von 4+791 bis 4+951
LW = 160,00m
LH ≥ 4,70m KH ≤ 2,25m
BzG ≥ 16,60m

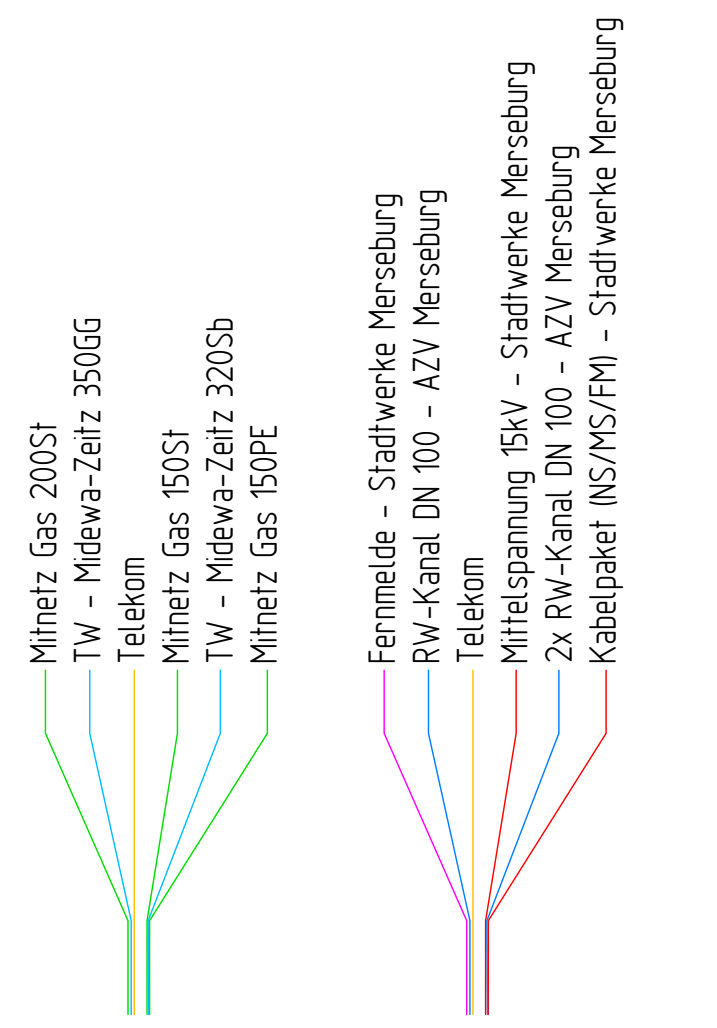
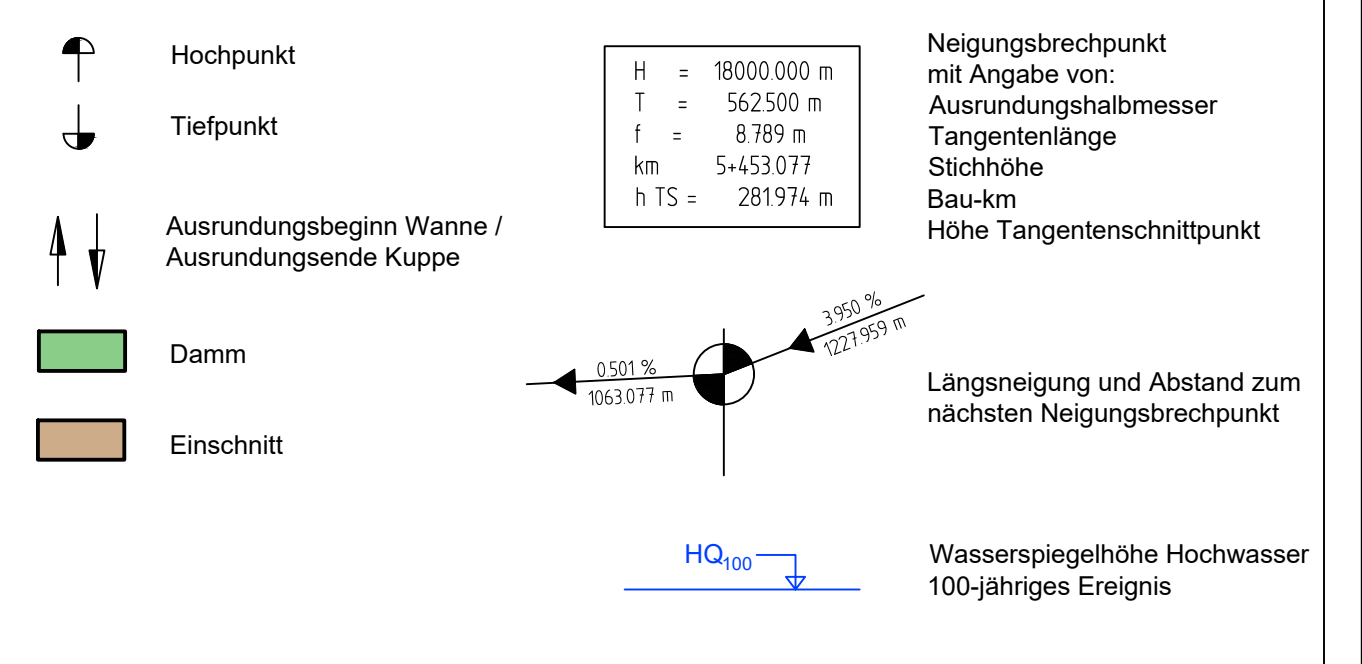
Ende der Baustrecke
Abschnitt B Variante 15
Bau-km 5+379,000



| Station Gelände | Höhe Gradiente links | Höhe Gradiente rechts |
|-----------------|----------------------|-----------------------|
| 0+000 | 93650 | 93650 |
| 0+100 | 94175 | 94175 |
| 0+200 | 95300 | 95300 |
| 0+300 | 96125 | 96125 |
| 0+400 | 96950 | 96950 |
| 0+500 | 97375 | 97375 |
| 0+600 | 98200 | 98200 |
| 0+700 | 99025 | 99025 |
| 0+800 | 99450 | 99450 |
| 0+900 | 99875 | 99875 |
| 1+000 | 100300 | 100300 |
| 1+100 | 100725 | 100725 |
| 1+200 | 101150 | 101150 |
| 1+300 | 101575 | 101575 |
| 1+400 | 102000 | 102000 |
| 1+500 | 102425 | 102425 |
| 1+600 | 102850 | 102850 |
| 1+700 | 103275 | 103275 |
| 1+800 | 103700 | 103700 |
| 1+900 | 104125 | 104125 |
| 2+000 | 104550 | 104550 |
| 2+100 | 104975 | 104975 |
| 2+200 | 105400 | 105400 |
| 2+300 | 105825 | 105825 |
| 2+400 | 106250 | 106250 |
| 2+500 | 106675 | 106675 |
| 2+600 | 107100 | 107100 |
| 2+700 | 107525 | 107525 |
| 2+800 | 107950 | 107950 |
| 2+900 | 108375 | 108375 |
| 3+000 | 108800 | 108800 |
| 3+100 | 109225 | 109225 |
| 3+200 | 109650 | 109650 |
| 3+300 | 110075 | 110075 |
| 3+400 | 110500 | 110500 |
| 3+500 | 110925 | 110925 |
| 3+600 | 111350 | 111350 |
| 3+700 | 111775 | 111775 |
| 3+800 | 112200 | 112200 |
| 3+900 | 112625 | 112625 |
| 4+000 | 113050 | 113050 |
| 4+100 | 113475 | 113475 |
| 4+200 | 113900 | 113900 |
| 4+300 | 114325 | 114325 |
| 4+400 | 114750 | 114750 |
| 4+500 | 115175 | 115175 |
| 4+600 | 115600 | 115600 |
| 4+700 | 116025 | 116025 |
| 4+800 | 116450 | 116450 |
| 4+900 | 116875 | 116875 |
| 5+000 | 117300 | 117300 |
| 5+100 | 117725 | 117725 |
| 5+200 | 118150 | 118150 |
| 5+300 | 118575 | 118575 |
| 5+400 | 119000 | 119000 |
| 5+500 | 119425 | 119425 |
| 5+600 | 119850 | 119850 |
| 5+700 | 120275 | 120275 |
| 5+800 | 120700 | 120700 |
| 5+900 | 121125 | 121125 |
| 6+000 | 121550 | 121550 |



ZEICHENERKLÄRUNG



DTK10 GeoBasis-DE/LVermGeo LSA 2017/010809 (www.lvrmego.sachsen-anhalt.de)

Lagebezugssystem: LS 150 Höhenbezugssystem: DE_DHHN2016_NH in m über NN

BATTENBERG & KOCH
Entwicklungsberatung
W. und S. Battenberg, T. Brechtel

VERKEHRS-, TIEF- UND WASSERBAU
Menschen für Scale
Geotechnik
Eisenbahntechnik

| Datum | Zeichen |
|----------------------------------|-------------|
| bearbeitet: 11/2023 | Künzel |
| gezeichnet: 11/2023 | Menzel |
| geprüft: 11/2023 | gez. Zander |
| Rev.-Nummer: 1045018/2/6.2.3/1/A | |

Landesstraßenbaubehörde Sachsen-Anhalt
Regionalbereich Süd
An der Fliederwegkaserne 21
06130 Halle (Saale)

| Datum | Zeichen |
|-------------------------|----------------|
| nachgeprüft: 30.11.2023 | gez. Schneider |

Nr.: _____ Art der Änderung: _____ Datum: _____ Zeichen: _____

RAUMVERTRÄGLICHKEITSPRÜFUNG

Straßenbauverwaltung
Landesstraßenbaubehörde Sachsen-Anhalt
Regionalbereich Süd

Straße B 181 Nächster Ort Zöschen

PROJIS-Nr.: 1517991600

Höhenplan
Abschnitt B - Variante 1.5
Maßstab: 1:10'000 / 1'000

B 181 Ortsumgehung Zöschen - Wallendorf - Merseburg

aufgestellt:
Halle (Saale), den 08.12.2023
Landesstraßenbaubehörde Sachsen-Anhalt
Regionalbereich Süd

im Auftrag: **gez. Bredner**

Unterlage/Blatt Nr.: 6.23/1

Blattgröße: 950x594