FR A38-Rampe B181n KVP L178
Abschnitt B Variante 1.5
Achse 274

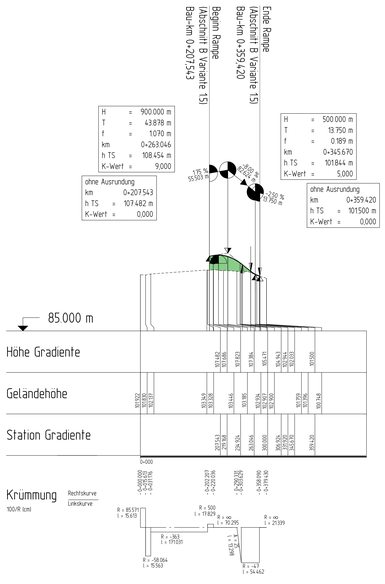

Anpassung an die L178
Abschnitt B Variante 1.5
Achse 423

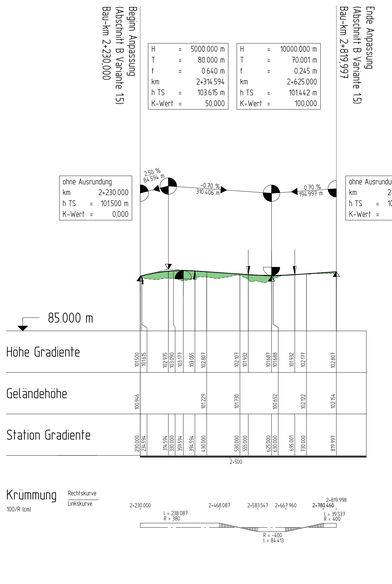

FR A9-Rampe L178-B181n
Abschnitt B Variante 1.5
Achse 275

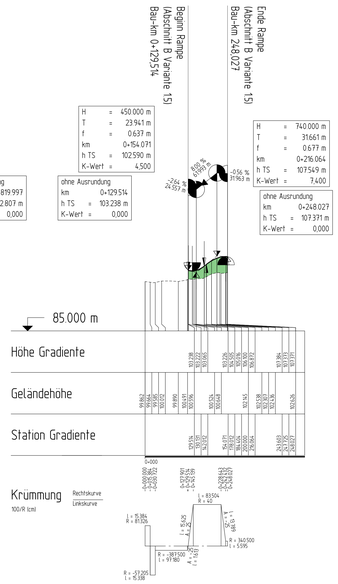

FR A38-Rampe-Einfädelstreifen Kreisverkehrsplatz L178
Abschnitt B Variante 1.5
Achse 276

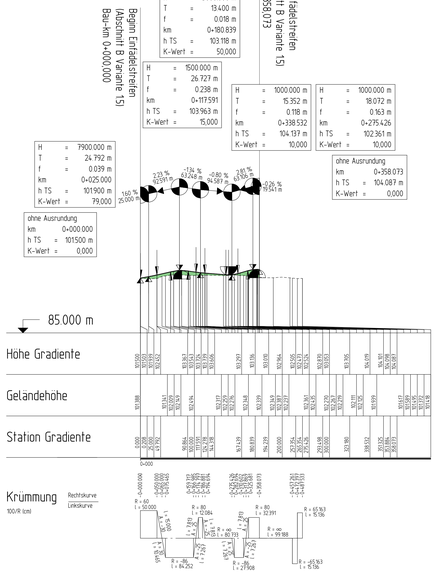

FR B91-Rampe-Ausfädelstreifen Kreisverkehrsplatz L178
Abschnitt B Variante 1.5
Achse 277

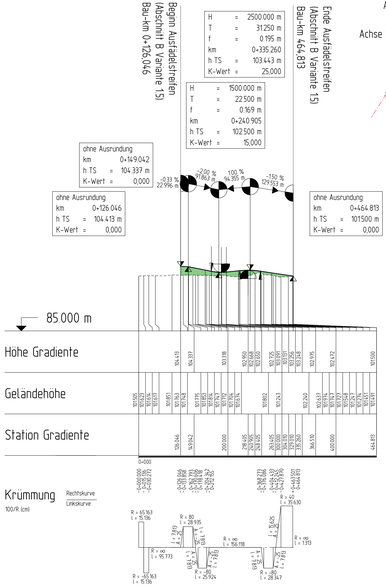

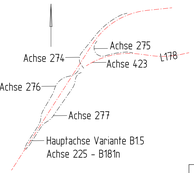

ZEICHENERKLÄRUNG

- Hochpunkt
- Tiefpunkt
- Ausrundungsbeginn Wanne / Ausrundungsende Kuppe
- Damm
- Einschnitt
- H = 18000.000 m, T = 562.500 m, f = 8.789 m, km 5+433.077, h TS = 289.974 m — Neigungsbrechpunkt mit Angabe von: Ausrundungshalbmesser, Tangentenlänge, Stichnitte, Bau-km, Höhe Tangentenschnittpunkt
- 0.600 % / 166.577 m; 100 % / 0.00 m — Längsneigung und Abstand zum nächsten Neigungsbrechpunkt

GTK10 GeoBasis-DE/LVermGeo LSA; 2017/010809 (www.lvermageo.sachsen-anhalt.de)

Lagebezugssystem:	LS 150	Höhenbezugssystem:	DE_DHHN2016_NN in m über NHN

Entwurfsverfasser
Battenberg & Koch GbR
W. und S. Battenberg, T. Brechtel
BATTENBERG & KOCH
VERKEHRS-, TIEF- UND WASSERBAU
Beratende Ingenieure
Merzdorfer Straße 2a
06217 Merseburg

	Datum	Zeichen
bearbeitet:	11/2023	Künzel
gezeichnet:	11/2023	Menzel
geprüft:	11/2023	gez. Zander

Rev.-Nummer: 1065118/2/6.23/4/A

Landesstraßenbaubehörde Sachsen-Anhalt
Regionalbereich Süd
An der Fliederweglaserne 21
06130 Halle (Saale)

	Datum	Zeichen
nachgeprüft:	30.11.2023	gez. Schneider

Nr.:	Art der Änderung:	Datum:	Zeichen:

RAUMVERTRÄGLICHKEITSPRÜFUNG

Straßenbauverwaltung
Landesstraßenbaubehörde Sachsen-Anhalt
Regionalbereich Süd

Straße: B 181 Nachster Ort: Zöschen

PRO.VS.-Nr.: 151119/9.00

Unterlage/Blatt Nr.: 6.2.3/4

Höhenplan
Abschnitt B - Variante 1.5
Knoten B181n-L178n

Maßstab: 1: 5'000 / 500

B 181 Ortsumgehung
Zöschen - Wallendorf - Merseburg

aufgestellt:
Halle (Saale), den 08.12.2023
Landesstraßenbaubehörde Sachsen- Anhalt
Regionalbereich Süd

im Auftrag: gez. Bredner

Blattgröße: 1500x420

D:\Ortsnetz