







**Legende**

-  SPA DE 4638-401 "Saale-Elster-Aue südlich Halle" (Fläche 4.762 ha)
-  Schutzzonen für störungsempfindliche Vogelarten im SPA DE 4638-401 "Saale-Elster-Aue südlich Halle" (gem. N-2000 LVO LSA 2018) (Gesamtfläche Schutzzone 2.975,24 ha)
-  Schutzzonen im detailliert untersuchten Bereich (gem. Datenübergabe LAU 2020)
-  detailliert untersuchter Bereich des FFH-Gebietes DE 4638-401 "Saale-Elster-Aue südlich Halle"
-  Streckenverlauf des geprüften Vorhabens B 181 Ortsumgehung Zöschen - Wallendorf - Merseburg

Lagebezug: 42/83 (3°), LS 150 Höhenbezug: DHHN 92, HS 160

 <b>Schübler-Plan</b> Ingenieurgesellschaft mbH Berlin Büro Potsdam Am Neuen Markt 9 C 14467 Potsdam Telefon (0331) 8 88 61-0 Telefax (0331) 8 88 61-10 Email: berlin@schuessler-plan.de Internet: http://www.schuessler-plan.de	Datum	Zeichen	
	bearbeitet	11/2023	gez. Grohmann
	gezeichnet	11/2023	gez. Meister
	geprüft	11/2023	gez. Kramer
Rev.-Nummer:			

 <b>Landesstraßenbaubehörde Sachsen-Anhalt</b> Regionalbereich Süd An der Fliederwegkaserne 21 06130 Halle (Saale)	Datum	Zeichen
	nachgeprüft:	30.11.2023

Nr.	Art der Änderung	Datum	Zeichen

**RAUMVERTRÄGLICHKEITSPRÜFUNG**

Straßenbauverwaltung Landesstraßenbaubehörde Sachsen-Anhalt Regionalbereich Süd	Unterlage / Blatt-Nr.: 19.4.2 Karte 3: Sonstige Schutzzonen im SPA
Straße: B 181      Nächster Ort: Zöschen	Maßstab: 1 : 50.000
PROJIS-Nr.: 1517991600	

<b>B 181 Ortsumgehung Zöschen - Wallendorf - Merseburg</b> FFH-Verträglichkeitsprüfung für das SPA DE 4638-401 "Saale-Elster-Aue südlich Halle"	
aufgestellt: Halle (Saale), den 08.12.2023 Landesstraßenbaubehörde Sachsen-Anhalt Regionalbereich Süd	
im Auftrag: gez. Bredner	

Darstellung auf der Grundlage von Daten des Raumordnungskatasters des Landes Sachsen-Anhalt (ROK). Mit Genehmigung des Ministeriums für Infrastruktur und Digitales, Gen.-Nr.: MID44/052/22